

## MELLÉKLETEK

1. számú MELLÉKLET  
SZT-Öm jelű szabályozási terv
2. számú MELLÉKLET  
SZT-2/M3 jelű 2016. évi módosítás szabályozási terve
- 3 számú MELLÉKLET  
SZT-2/M4 jelű, délkeleti iparterületet érintő szabályozási tervi módosítás
- 4 számú MELLÉKLET  
SZT-2/M5 jelű az 589/6 hrsz-t és a 415/1 hrsz-t érintő szabályozási tervi módosítás.

## FÜGGELÉKEK

### 1. számú FÜGGELÉK

#### A nyilvántartott régészeti lelőhelyek

- 1.) 016/70-81; 032/3; 033/105-108 hrsz.
- 2.) 033/109-112 hrsz.
- 3.) =KÖH 41855. 038/78-81 hrsz.
- 4.) =KÖH 41854. 038/81-84 hrsz.
- 5.) =KÖH 41852. 028/53-57 hrsz.
- 6.) =KÖH 41851. 028/47-51 hrsz.
- 7.) =KÖH 41830. 028/39-47 hrsz.
- 8.) =KÖH 41828. 028/31-36 hrsz.
- 9.) 028/28-34 hrsz.
- 10.) 028/26-33 hrsz.
- 11.) 028/20-26 hrsz.
- 12.) =KÖH 39779?033/90, 93-95, 102-103 hrsz.
- 13.) =KÖH 41826. 033/52-89, 95-96 hrsz.
- 14.) =KÖH 41823. 033/9-18, 20-50 hrsz.
- 15.) =KÖH 41821. 033/3-6 hrsz.
- 16.) 033/3-6, 44 hrsz.
- 17.) =KÖH 41870. 062/22; 065/3; 067/48; 068/33; 078/10; 089/14-15, 17-20, 33; 091/3-13, 32; 0102/3, 6 hrsz.
- 18.) 079/12-13, 33 hrsz.
- 19.) 079/18-21 hrsz.
- 20.) 082/3; 0111/21, 31 hrsz.
- 21.) 0117/8 hrsz.
- 22.) (átnyúlik Újlengyel határába) 0128/2 hrsz.
- 23.) (fele Újlengyelhez tartozik) 082/3; 0119/1, 3 hrsz.
- 24.) 0117/10; 0118/2; 0122 hrsz.
- 25.) 0117/10 hrsz.
- 26.) 0117/10. hrsz.
- 27.) 0117/10 hrsz.
- 28.) 0117/10 hrsz.
- 29.) 0117/10. hrsz.
- 30.) 0117/10 hrsz.
- 31.) 0119/3; 0122. hrsz.

- 32.) (nagyobb része Újlengyelhez tartozik) 0119/4; 0126 hrsz.  
 33.) 0126 hrsz.  
 34.) 0129 hrsz.  
 35.) 038/70, 73-74 hrsz.  
 36.) 038/49, 61-62 hrsz.

A régészeti lelőhelyek jellegéből adódóan a pontos lokalizáció, még inkább pedig a pontos kiterjedés általában nem határozható meg pusztán a felszíni jelenségek alapján. Az adattári és szakirodalmi adatok, valamint az elvégzett helyszíni beazonosítások alapján jelenleg az azonosított lelőhelyekkel érintett területek az alábbiak (lelőhelyenként a helyrajzi számok). (Megjegyzendő, hogy az itt megadott helyrajzi számok a rendelkezésünkre bocsátott térképek alapján lettek kiválasztva. A helyrajzi számok meglétét, aktualitását, változását ezért minden hivatalos eljárás esetén javasolt ellenőrizni. Ennek elmaradása veszélyeztetheti a régészeti örökség elemeinek megőrzését.)

## 2. számú FÜGGELÉK:

### A Natura2000 hálózat által érintett területek

(a Natura2000 hálózathoz tartozó újhartyáni területek helyrajzi számos jegyzéke):

Újhartyán:

06/70-/71,  
 08,  
 09/3-/29,  
 011/39-42 hrsz.

## 3. számú FÜGGELÉK:

### A helyi egyedi védelemre javasolt objektumok listája:

Polgármesteri Hivatal épülete Fő út 21.	(hrsz.: 236)
Plébánia épülete Fő út 4.	(hrsz.: 501)
Újsor u. 3.	(hrsz.: 338)
Malom u 22.	(hrsz.: 239)
Szép u 27.	(hrsz.: 532)
Szép u 31.	(hrsz.: 537)
Szép u 35.	(hrsz.: 541)
Szép u 34-36.	(hrsz.: 641)
kápolna	(hrsz.: 030/27)
Emlékmű a Lövölde téren (fakereszt)	(hrsz.: 322)
Hősök tere háborús emlékmű	(hrsz.: 494)
Faluház épülete	(hrsz.: 339/2)

## 4. számú FÜGGELÉK:

### A helyi területi védelemre javasolt területek listája:

Lövölde tér	(hrsz.: 322/1)
Hősök tere	(hrsz.: 556)
Szép utca	(hrsz.: 556)

### 5. számú FÜGGELÉK:

A műemlékek és azok műemléki környezetébe tartozó ingatlanok listája:

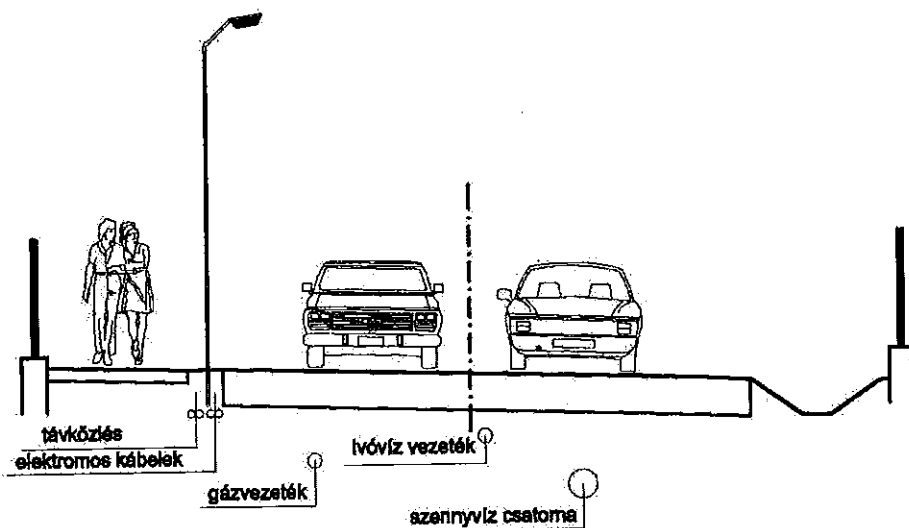
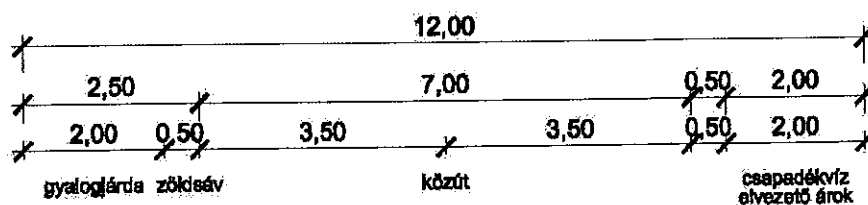
- Műemlék: R.k. templom, barokk, 1776.  
M III 739722509/1958  
Fő u. 2.  
496 hrsz.

Műemléki környezetébe tartozó ingatlanok: 496, 497/1, 497/2, 501, 89/2, 124, 125, 214/3, 215, 216, 219, 220 hrsz.

### 6. számú függelék

## 2. mintakeresztmetszvény

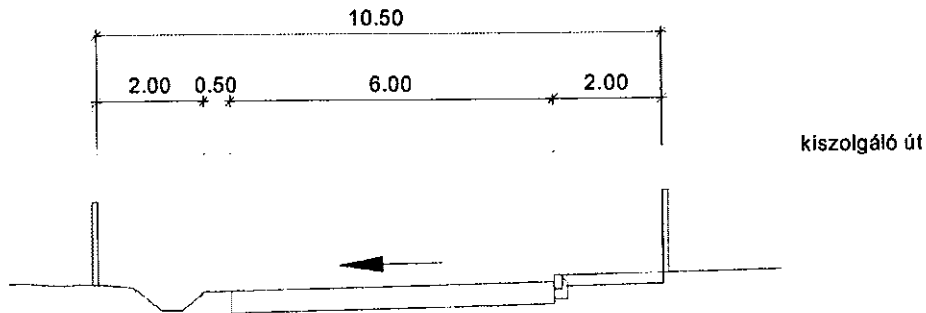
## Tervezett 12 m szabályozási szélességű tömbfeltáró köz vagy magánút mintakeresztmetsze



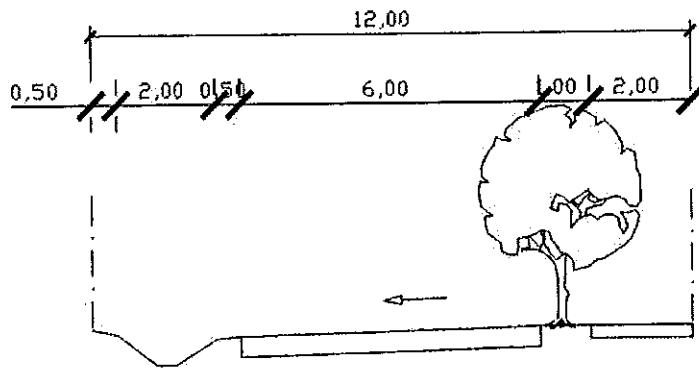
**7. számú függelék:**

**A tervezett kiszolgálóutak mintakereszt-szelvényei**

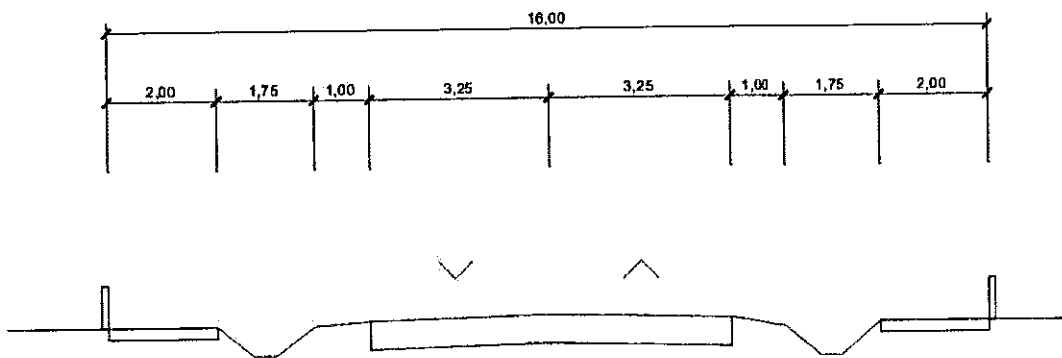
7.1.: 10,5 m-es szabályozási szélességű kiszolgálóút



7.2.: 12,0 m-es szabályozási szélességű kiszolgálóút



7.3.: 16,0 m-es szabályozási szélességű kiszolgálóút



1.

