
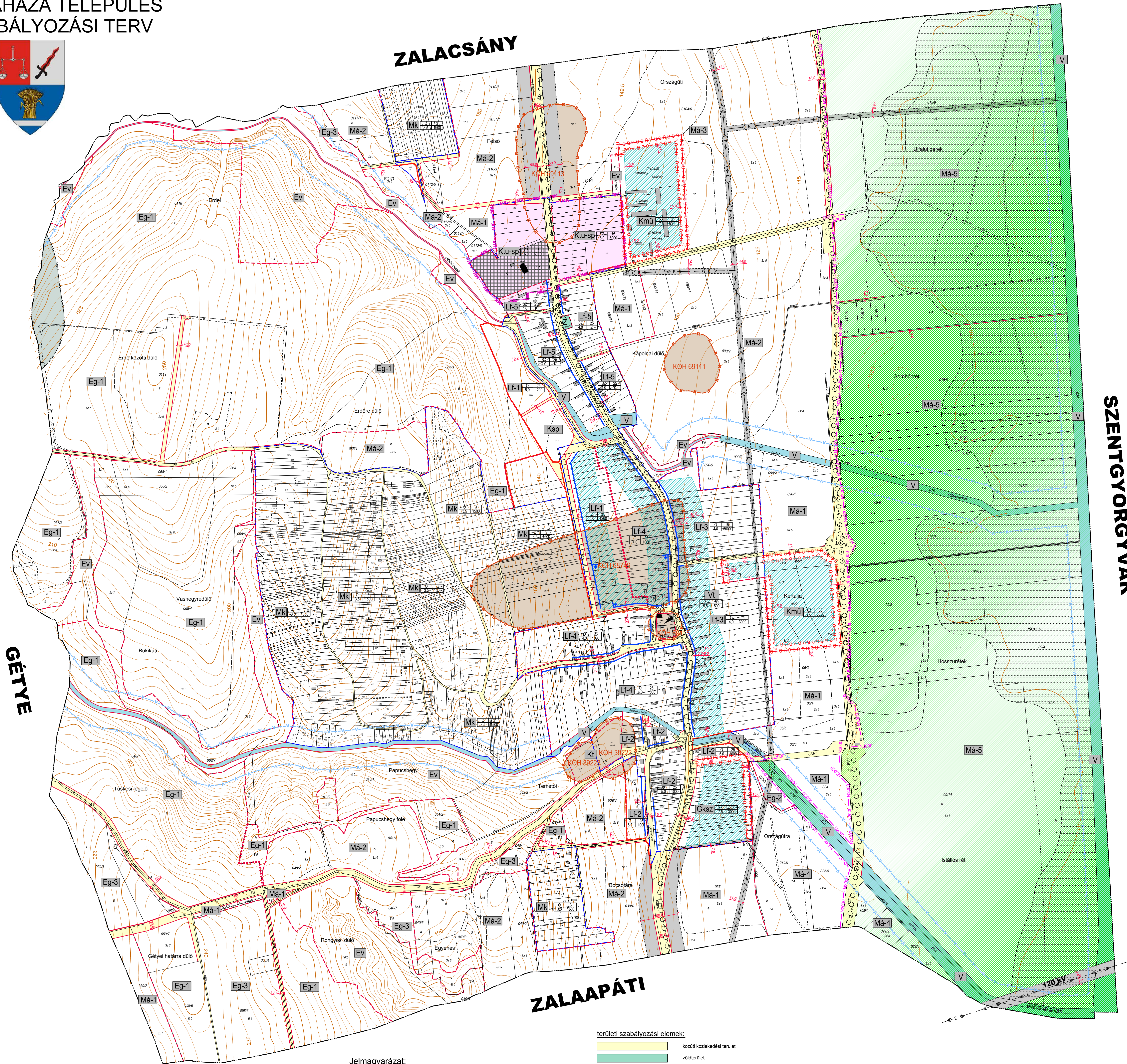


BÓKAHÁZA TELEPÜLÉS SZABÁLYOZÁSI TERV



ZALACSÁNY



szentgyörgyvár

GÉTYE

ZALAAPÁTI

Jelmagyarázat:

övezetek:

Övezet jele	Övezet szabályozása	beépítési mód	maximális építmény magasság (m)	maximális beépítettség (%)	kiszakítható legkisebb telekterület (m ²)
LF-2			15,00		

Vonalas szabályozási elemek:

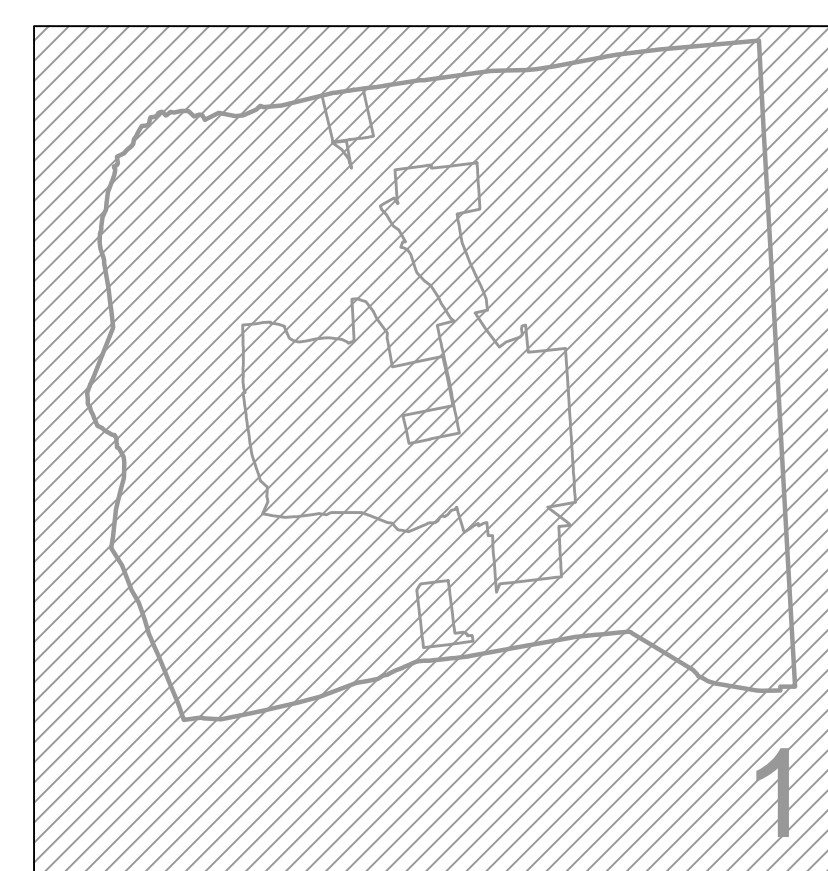
	településhatár
	belterület határ
	Zárt terület határa:
	Megszüntetett jel szabályozási vonal
	területfoglalási egység határa
	területfoglalási egységben belüli övezetek határa
	Felsővíz víz-védterületének (sávjának) határa
	Villamos alaphálózat (120-400 kV)
	Villamos elosztóhálózat (20-120 kV)
	Kerékpárút

területi szabályozási elemek:

	közüti közlekedési terület
	zöldterület
	vízgyűjtőkészítési terület
	építési hely
	beültetési kötelezettségű terület
	nylvántartott régészeti lelőhely területe és határa
	Műemlék telke
	Műemlék környezet területe és határa
	Csúszásveszélyes terület és határa
	Vízjárta terület
	NATURA 2000 területe és határa
	védőterület, védősáv területe és határa

egyéb szabályozási elemek:

	szabályozási szélesség
	kijelölt építési vonal
	kijelölt oldalsóhatár
	ingatlannyilvántartásban feltüntetett épület (lakóépület / gazdasági / közösségi épület)
	ingatlannyilvántartásban nem szereplő, meglévő, vagy tervezett épület
	védett helyi művi érték



Az 1/2013. (II.05.) számú önkormányzati rendelet 1. melléklete
Módosítva a 10/2019. (XI.18.) számú önkormányzati rendelettel

BÓKAHÁZA		M=1:4 000
községvezető: Agg Ferenc aláírás 77-1-05-01	közmű és vízgazdálkodási levezető: Fenyecz Attila aláírás megnevezés: közüzemi levezető KVA 100-0383	költöztetési és vízrendelési levezető: Tóth János aláírás megnevezés: költöztetési levezető KVA 100-0383
települési levezető: Balogh Zsolt aláírás KVA 100-0383	környezeti levezető: Pálfi Attila aláírás KVA 100-0383	készült az állami alapadatok felhasználásával