

SÁRISÁP

Településrendezési Terv

TSZT-módosítás

M = 1 : 10.000

Jelmagyarázat

meglévő	tervezett
ALAPTÉRKÉPI ELEMELK	
	közigazgatási határ
	belterület határ
	telekhatár
	alrészlet határ
	épület
	középfeszültségű villamos légvezeték
	nagynyomású gázvezeték

TERÜLETFELHASZNÁLÁSI MÓDOK

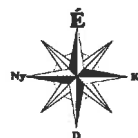
területefelhasználási mód	beépítésre szánt területek	beépítésre nem szánt területek
Lk lakóterület - kisvárosias		
Lke lakóterület - kertvárosias		
Lf lakóterület - falusias		
Vt vegyes terület - településközponti		
Gks gazdasági terület - kereskedelmi szolgáltató		
Gip gazdasági terület - ipari		
Ksp különleges terület - sport		
KÖu közlekedési terület - közúti		
Kü közműterület		
Kszv közműterület - szennyvíztisztító		
Z zöldterület		
Ev erdőterület - védelmi		
Eg erdőterület - gazdasági		
Ee erdőterület - egészségügyi-szociális, turisztikai		
Mk mezőgazdasági terület - kertés		
Má mezőgazdasági terület - általános		
Má-t mezőgazdasági terület - általános (tanyás)		
Má-v mezőgazdasági terület - általános (védendő)		
V vízgazdálkodási terület		
Kkb különleges terület - bánya		
KKte különleges terület - temető		

Készült az állami alapadatok felhasználásával.

Munka megnevezése:	Sárisáp Településrendezési Terv Szabályozási Tervmódosítás
Munkarész:	TSZT-módosítás
Megbízó:	Sárisáp Község Önkormányzat
Tervező:	PRO TERRA Kft. Urbanisztikai Ügynökség 1138 Budapest, Esztergomi út 18. Tel: 329-6041, 237-0059 Fax: 340-1588 e-mail: info@proterra.hu
Tervező munkatárs:	Németh Gyula, Verebely-Papp Tibor
Ábratartomány:	M = 1:10.000
Dátum:	2012. 01.
Rajzszám:	T-2/M7 2011/jm.

Jelmagyarázat

meglévő	tervezett
MŰVI ÉRTÉKVÉDELME	
	műemlék
	műemléki környezet
	nyilvántartott régészeti lelőhely
	helyi építészeti érték
TÁJ- ÉS TERMÉSZETVÉDELME	
	Natura 2000 terület határa
	Ökológiai folyosó határa
	ex lege természetvédelmi terület
	természeti terület
	helyi jelentőségű természetvédelmi terület határa
	kilátás védelem
KÖRNYEZETVÉDELME	
	hidrogeológiai külső védőterület
	erózió-, defláció érzékeny terület határa
	bányászattal érintett terület határa
	védőtávolság
	rekultiválandó terület
KÖZLEKEDÉS	
	országos mellékút
	térsgyi jelentőségű összekötő út
	Térsgyi főúttá váló belterületi gyűjtőtű
	helyi gyűjtőtű
	gyalogút
	jelentős közhasználatú parkolóhely
KÖZMŰVEK, HÍRADÁS	
	vízmű
	vízműkutak
	szennyvíztisztítómű
	szennyvíziszap lerakóhely
	döngkút
	gázfogadó állomás
	adó-, vevőtorny, átjátszó állomás
INTÉZMÉNYEK	
	igazgatási központ
	oktatási központ
	művelődési központ
	egyház központ
	kereskedelmi központ
	sport központ
	szabadidő központ
	lemező
	gyógyszerár
	posta
	üzemanyagtöltő állomás



T-2/M7
2011/1.-2.-
3.-4.-6.-7.-8.-9.

Tőképítés:	
	Dr. Nagy Katalin (TK/K1 01-5051)
Készítők:	
	Mészáros Katalin
Készítők:	
	Kovács András (VZ-T 2011 01-3127/IVM/Műk 01-57040)

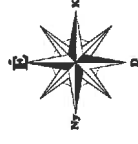
Az 2/2012. (I.18.) számú önkormányzati határozat rajzi melléklete





AZ 2/2012. (I.18.) számú önkormányzati határozat rajzi melléklete

SÁRISÁP

Településrendezési Terv
TSZT-módosítás



Készült az állami alapadatok felhasználásával.

			
Sársáp Településrendezési Terv Szabályozási Tervmódosítás TSZT-módosítás		PRO TERRA KFT. URBANISZTIKAI ÜGYNÖKSÉG 1138. Budapest, Esztergomi út 18. Tel: 328-8041, 327-0059 Fax: 340-1688 e-mail: info@proterra.hu Felelős településrendező - tervező: S. Vasi Ildikó (17/16 sz. azony)	
Megbízta: Sársáp Község Önkormányzat		Tervező munkatárs: S. Vasi Ildikó Németh Gyula, Verebely-Papp Tibor M = 1:10.000 Dátum: 2012. 01.	
Tervező: PRO TERRA KFT. URBANISZTIKAI ÜGYNÖKSÉG 1138. Budapest, Esztergomi út 18. Tel: 328-8041, 327-0059 Fax: 340-1688 e-mail: info@proterra.hu Felelős településrendező - tervező: S. Vasi Ildikó (17/16 sz. azony)		Tervező munkatárs: S. Vasi Ildikó Németh Gyula, Verebely-Papp Tibor M = 1:10.000 Dátum: 2012. 01.	

Találkozó:
Dr. Nagy Katalin
(TK/K1 02-50951)
 Készítette:
Mészáros
Macsiánka Klára
(K1-5-13-1017)
 Készítette:
Kovács
Kovács András
(V2-1-02-12/17/16/016 sz. azony)