

**Esztergom Város Önkormányzata Képviselő-testületének 15/2014. (VI.24) önkormányzati rendelete**  
**a természeti értékek, emlékek, területek helyi védelem alá helyezéséről szóló 7/2000. (IV. 17.) önkormányzati rendelet módosításáról**

Esztergom Város Önkormányzat Képviselő-testülete a természetvédelemről szóló 1996. évi LIII. törvény 24. § (1) bekezdés b) pontjában kapott felhatalmazás alapján, Magyarország helyi önkormányzatairól szóló 2011. évi CLXXXIX. törvény 13. § (1) bekezdés 11. pontjában meghatározott feladatkörében eljárva a következőket rendeli el:

**1. §**

A természeti értékek, emlékek, területek helyi védelem alá helyezéséről szóló Esztergom Város Önkormányzata Képviselő-testületének 7/2000. (IV. 17.) KT. számú rendelet ( a továbbiakban: R.) 1. § -a helyébe a következő rendelkezés lép:

„Esztergom Város Önkormányzata védetté nyilvánítja a közigazgatási területén lévő alábbi természeti értékeket, emlékeket, területeket.

Megnevezés	Helyrajzi szám	Művelési ág	A védett természeti érték tulajdonosa
Kis-Duna parti platánfasor	17047/1, 17373/2, 16323/1		Esztergom Város Önkormányzata
Prímás-szigeti vadgesztenye fasor	16339, 16382, 16442, 0414		Esztergom Város Önkormányzata
Petőfi S. utcai Református templom udvarán álló csertölgy	19492		Református Plébánia
Balassa Bálint szobor melletti tölgy	16243		Esztergom Város Önkormányzata
A volt Esztergom-tábor vasútállomás épülete előtt 7 db vadgesztenyefa	545		Esztergom Város Önkormányzata
Pázmány Péter u. 4. számú ház előtti császár-fa	19786/1		Esztergom Város Önkormányzata
Hármas szikla és közvetlen környéke	015, 017	Gyep	Esztergom Város Önkormányzata
Honvéd temető fái	15001		Esztergom Város Önkormányzata
Szent Anna (Csalamádé) temető fái	18486		Esztergom Város Önkormányzata
Deák Ferenc utcai hajdani ártéri ligeterdő maradvány kocsányos tölgyei	17371		Esztergom Város Önkormányzata
Budai Nagy Antal u. és Achim u. sarkán öreg tiszafa	18553		Esztergom Város Önkormányzata
Simor János u. 27. ezüst juharfa*	17543		Magántulajdon
Hunyadi u. 33. , Klapka tér 5., Dózsa tér 18., Vécsey u. 7., 48-as tér 18., Andrássy u. 10., Bercsényi u. 6., Barkóczy u. 16., Földműves u.			Magántulajdon


8., Báthory S. B. u. 1., Molnár sor 4. található, összesen 122 db fa*			
Irinyi u. 4-6 (volt Borászat) hátsó udvarán található gesztenyefák*			Magántulajdon
Esztergom-Kertváros, Damjanich u. közterületen – Strázsa u. 2. – Szalézi u. 1. – telek találkozásánál álló kb. 200 éves vadkörtefa*			Magántulajdon
Esztergom, Búbánatvölgy Halas-tó partját szegélyező nádas**	10947/23	kivett	Esztergom Város Önkormányzata
Esztergom, Búbánatvölgy A Fárikúti út mentén, az út (11166 hrsz.) és a Kerektói vízfolyás között (11158 hrsz.) található nyárfa-liget**	10947/23	Kivett	Esztergom Város Önkormányzata
Esztergom, Búbánatvölgy, Fárikúti út mentén a (11133 hrsz.) telek előtt közterületen álló 3 db nyírfa alkotta facsoport.**	10947/23	Kivett	Esztergom Város Önkormányzata
Esztergom, Dobogókői út 20377/20. (korábban 20377/14.) helyrajzi számú, legelő művelési ágú, 3 ha 7128 m <sup>2</sup> nagyságú terület.	20377/20	legelő	Esztergom Város Önkormányzata

”


## 2. §

Ez a rendelet a kihirdetést követő 5. napon lép hatályba.

Esztergom, 2014. június 24.


  
**Dr. Sarkantyu Lajos Adrián**  
aljegyző



  
**Tétényi Éva**  
polgármester

A rendeletet kihirdetem:

Esztergom, 2014. június 24.

  
**Dr. Sarkantyu Lajos Adrián**

