
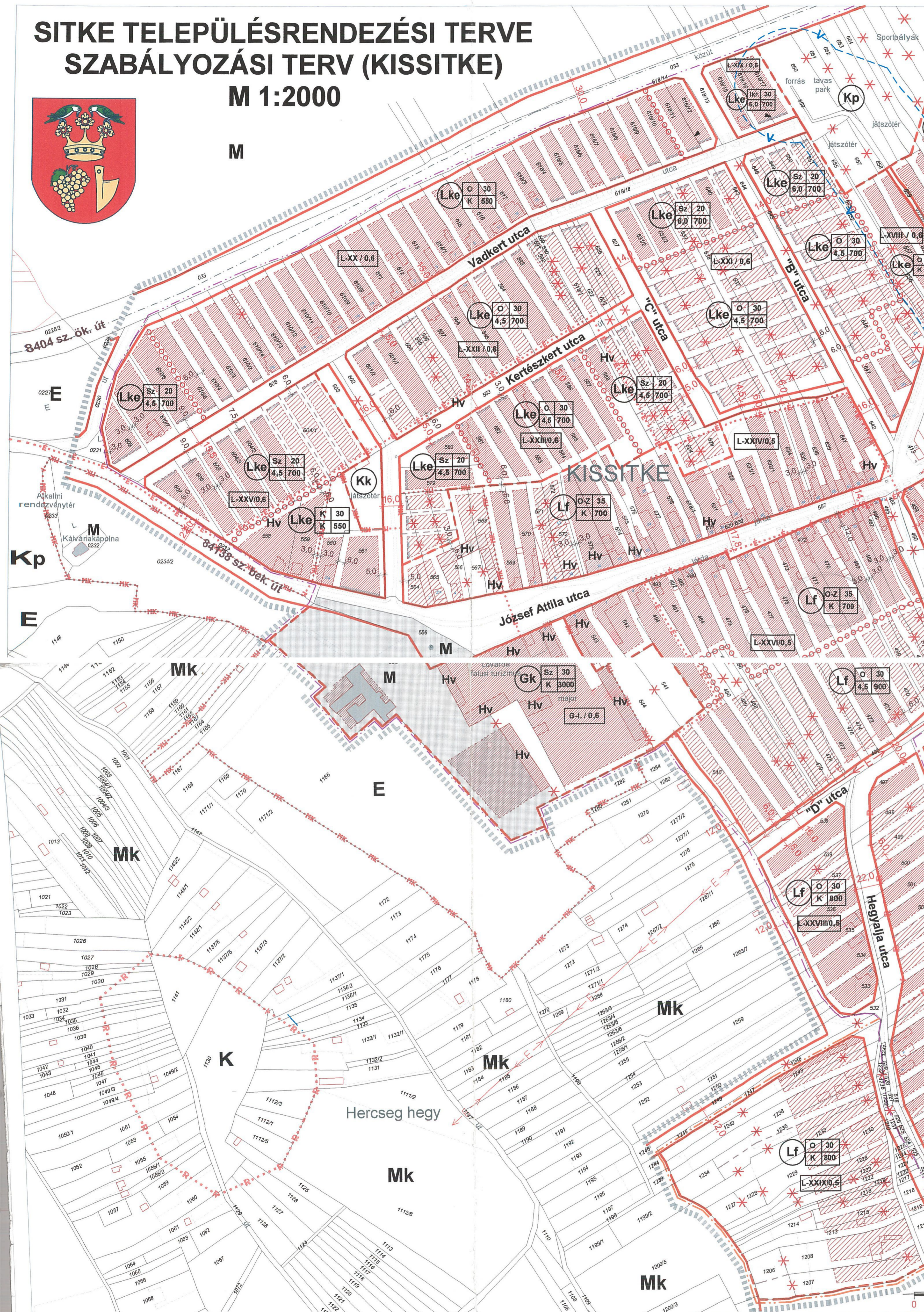


SITKE TELEPÜLÉSRENDEZÉSI TERVE SZABÁLYOZÁSI TERV (KISSITKE)


M 1:2000



M



Csatlakozó tervlap SzT-1



JELKULCS:

SZABÁLYOZÁSI VONAL
(közterület nem közterület elválasztó vonal)

EGYÉB SZABÁLYOZÁSI ELEMEEK

Beépített és beépítésre szánt, illetőleg beépítésre nem szánt területek határa

Területegység határa

Területegység jele és előírása

Határvonalak

érvényes (jelen) szabályozási terv határa

készítendő szabályozási terv határa

ültetési kötelezettség

előív védelmi területének határa

lakóterület I. védelmi zónájának határa

Építési övezet határa

Építési övezet jele

Területfelhasználási módok szerinti jelölés

Lke kertvárosias lakóterület

Lf falusias lakóterület

Vt településközpont vegyes terület

Gk kereskedelmi, szolgáltató gazdasági terület terület

K különleges terület

Beépítési mód szerinti jelölés

Sz szabadonálló iker

oldalhatáron álló

zártosú

kialakulthoz igazodó

Telekre vonatkozó jelölések

irányadó telekhatár

építési vonal

építési hely

beépítés feltétele az építési telek kialakítása (összevonás, megosztás)

Egyéb

megszüntetési jel

védőtávolság

út szabályozási szélessége

műemlék épület, építmény, műemlék telke

régészeti terület határa, nyilvántartott régészeti lelőhely

helyi védelemre javasolt építmény, épület

meglévő tervezett

II/0,6

Lf

Lke

L-XVII/0,6

L-XVIII/0,6

L-XIX/0,6

L-XX/0,6

L-XXI/0,6

L-XXII/0,6

L-XXIII/0,6

L-XXIV/0,6

L-XXV/0,6

L-XXVI/0,6

L-XXVII/0,6

L-XXVIII/0,6

L-XXIX/0,6

L-XXX/0,6

L-XXXI/0,6

L-XXXII/0,6

L-XXXIII/0,6

L-XXXIV/0,6

L-XXXV/0,6

L-XXXVI/0,6

L-XXXVII/0,6

L-XXXVIII/0,6

L-XXXIX/0,6

L-XXXX/0,6

L-XXXXI/0,6

L-XXXXII/0,6

L-XXXXIII/0,6

L-XXXXIV/0,6

L-XXXXV/0,6

L-XXXXVI/0,6

L-XXXXVII/0,6

L-XXXXVIII/0,6

L-XXXXIX/0,6

L-XXXXX/0,6

L-XXXXXI/0,6

L-XXXXXII/0,6

L-XXXXXIII/0,6

L-XXXXXIV/0,6

L-XXXXXV/0,6

L-XXXXXVI/0,6

L-XXXXXVII/0,6

L-XXXXXVIII/0,6

L-XXXXXIX/0,6

L-XXXXXX/0,6

L-XXXXXXI/0,6

L-XXXXXXII/0,6

L-XXXXXXIII/0,6

Jelen Szabályozási tervlap Sitke község Önkormányzata Helyi Építési Szabályzatról szóló 11/2010 (IX. 20.) számú rendeletének 3. sz. melléklete.
Sitke, 2010. okt. 25.

A tervezési alaptérkép a Vas Megyei Földhivatal által kiadott hiteles térképszelvények digitalizálásával készült. Régegyonali térkép a településről nem áll rendelkezésre.



PLANEX TERVEZŐ ÉS SZOLGÁLTATÓ KFT.	
9700 SZOMBATHELY, ALSÓHEGYI U.10/C TEL: 94/501-737 E-mail: planex@chello.hu TELEFAX: 94/501-736 MOBIL: 30/9461-295	
Megbízó: Sitke község Önkormányzata	Tervszám: 2010-05
Terv tárgya: Sitke község településrendezési terve	Méretarány: M 1:2000
Rajz megnevezése: Szabályozási terv módosítás - Kissitke	Rajz jele: SZT-2/M
Felelős tervező: Portschy Tamás okl. építészmérnök, okl. szakmérnök	Dátum: 2010. 09.