

JÁSZAPÁTI





VÁROS

Településrendezési tervének
módosítása

M = 1: 2000



Jelmagyarázat

-  érvényes szabályozási terv határa
-  építési övezet, övezet határa
-  szabályozási vonal
-  szabályozási szélesség

építési övezet (tervezési terület környezetében)



Lf1	O	30	falusias lakóterület
	4,0-4,5	900	
Lke1	O	30	kertvárosias lakóterület
	4,0-4,5	900	
K1	Sz	4	különleges terület, temető területe
	3,5	K	
Gip2	Sz	40	ipari (egyéb) gazdasági terület középzónák övezete
	4,5-7,5	2000	
Gip4	Sz	50	ipari (egyéb) gazdasági terület ipari park övezete
	12,50	2000	

Beépítési mód	Beépítettség megengedett legnagyobb mértéke (%)
Megengedett legnagyobb építménymagasság (m)	Kialakítható legkisebb területterületmérték (m ²)



övezet (tervezési területen)

KÖu3 kerékpárút övezete

Területi szabályozási elemek

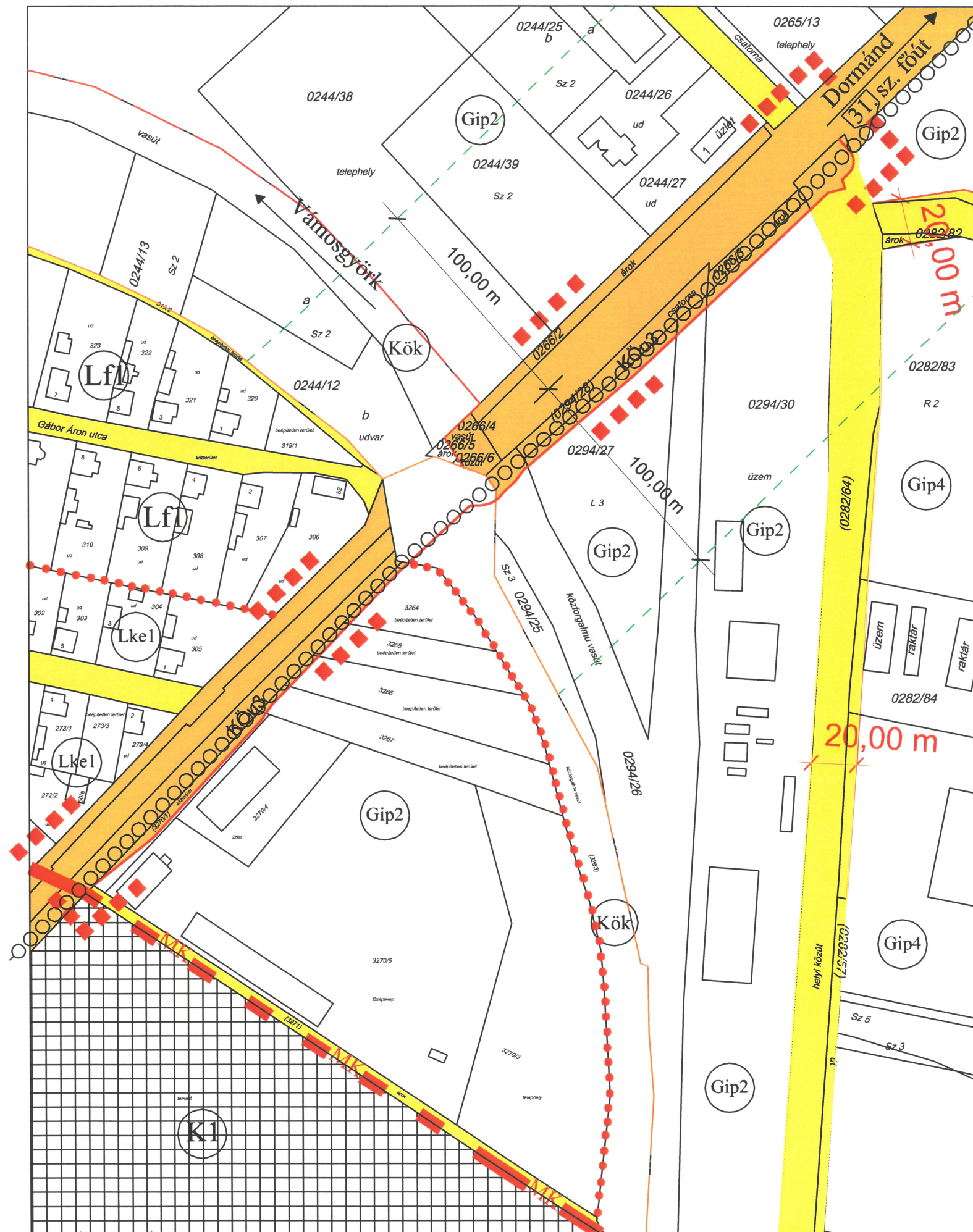
-  I. rendű közlekedési célú közterület (KÖu1)
-  II. rendű közlekedési célú közterület (KÖu2)

Egyéb jelkulcs

-  kerékpárút
-  beépített és beépítésre szánt, illetőleg beépítésre nem szánt területek határa

Alaptérképi elemek:

-  földrészlethatár
-  helyrajzszám
-  minőségi osztály
-  művelési ág



KÉSZÜLT AZ ÁLLAMI ALAPADATOK FELHASZNÁLÁSÁVAL!

1.b. melléklet aÖnkormányzati rendelethez

 KISZELOOVICS ILDIKÓ, EGYÉNI VÁLLALKOZÓ, VEZETŐ TERVEZŐ 5000 SZOLNOK, SZANTÓ KRT: 52. I. lh. II/5.		
Rajz megnevezése		
SZABÁLYOZÁSI TERV MÓDOSÍTÁSA		
Méretarány	Dátum	Rajzszám
M = 1: 2000	Szolnok, 2019. Szeptember	SZ-1 / m6
Vezető településtervező	Településtervező	Számítógépes feldolgozás
Kiszeloovics Ildiko	Kiszeloovics Ildiko	