

# Gyóró Község Önkormányzat Képviselő-testületének

## 9/2015.(XI.10.) önkormányzati rendelete

### az önkormányzat vagyonáról és a vagyongazdálkodás szabályairól szóló

#### 4/2012. (IV. 06.) sz. önkormányzati rendelet módosításáról

Gyóró Község Önkormányzatának Képviselő-testülete az Alaptörvény 32. cikk (2) bekezdésében, valamint a nemzeti vagyonról szóló 2011. évi CXCVI. törvény 3. § (1) bekezdés 6. pontjában, 5. § (2) bekezdés b)- c) pontjában, 6. § (5) bekezdésében, 11. § (16) bekezdésében, 13. § (1) bekezdésében, 18. § (1) bekezdésében, az államháztartásról szóló 2011. évi CXCV. törvény 97. § (2) bekezdésében, továbbá a Magyarország helyi önkormányzatairól szóló 2011. évi CLXXXIX. törvény 109. § (4) bekezdésében és 143. § (4) bekezdés i) pontjában kapott felhatalmazás alapján, az Alaptörvény 32. cikk (1) bekezdés a) és e) pontjában, valamint Magyarország helyi önkormányzatairól szóló 2011. évi CLXXXIX. törvény 107. §-ában meghatározott feladatkörében eljárva a következőket rendeli el:

#### I. Fejezet

##### 1. §

A rendelet 1. sz., 2. sz. és 3. sz. melléklete helyében jelen jogszabály 1. sz., 2. sz. és 3. sz. melléklete lép.

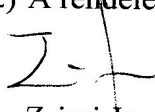
#### II. Fejezet

##### Záró rendelkezések

##### 2. §

(1) E rendelet a kihirdetést követő napon lép hatályba.

(2) A rendelet kihirdetéséről a jegyző gondoskodik.

  
Zsirai Jenő  
polgármester





  
Ottlakán Roland Olivér  
jegyző



#### **Kihirdetési záradék:**

A rendelet kihirdetése 2015. november 10. napján megtörtént.



  
Ottlakán Roland Olivér  
jegyző

**FORGALOMKÉPTELEN TÖRZSVAGYON**

sorszám	hrsz.	terület (m2)	megnevezés	tul.hányad	becsült érték(ezer Ft)
1.	40	115	közterület	1/1	3
2.	43/1	59	közterület	1/1	2
3.	43/2	138	közterület	1/1	4
4.	49	860	közterület	1/1	26
5.	50	3009	járda és buszváró	1/1	1865
6.	80/1	339	közterület	1/1	10
7.	81	3014	járda és buszváró	1/1	2126
8.	93/1	43	közterület	1/1	1
9.	102	536	közterület	1/1	16
10.	104	698	név nélküli út	1/1	57
11.	105	575	közterület	1/1	17
12.	106	270	közterület	1/1	8
13.	107	414	név nélküli út	1/1	72
14.	126/2	353	árok	1/1	72
15.	136	65	közterület	1/1	2
16.	161	72	közterület	1/1	2
17.	162	608	közterület	1/1	18
18.	163	633	járda	1/1	1791
19.	165	1324	közterület	1/1	40
20.	168	1511	név nélküli út	1/1	165
21.	171	762	név nélküli út	1/1	143
22.	184	4942	Ady E. u	1/1	10207
23.	196	388	közterület	1/1	12
24.	250	4640	Árpád u.	1/1	15495
25.	251	1129	járda	1/1	1034
26.	252	1802	Hunyadi u.	1/1	9478
27.	264	802	közterület	1/1	24
28.	269	79	közterület	1/1	2
29.	281	500	közterület	1/1	15
30.	283/2	1043	Petőfi u.	1/1	1291
31.	284	2421	Buszvárók tűz. kocsi	1/1	2101
32.	314	4427	Temető	1/1	1697
33.	02/10	494	árok	1/1	135
34.	09	2483	árok	1/1	539
35.	013	36	árok	1/1	39
36.	014	1537	árok	1/1	436
37.	015	1224	árok	1/1	255
38.	017	1172	út	1/1	260
39.	019	968	árok	1/1	333
40.	021	394	út	1/1	87

41.	023	2749	árok	1/1	728
42.	026	7575	út	1/1	615
43.	027	5231	árok	1/1	316
44.	029	4028	út	1/1	819
45.	031	6024	út	1/1	909
46.	033	720	út	1/1	150
47.	035	3936	út	1/1	867
48.	037	991	út	1/1	195
49.	041/2	1097	út	1/1	206
50.	044	2891	út	1/1	567
51.	046	17445	út	1/1	1738
52.	047/24	1690	árok	1/1	93
53.	048/1	3223	út	1/1	720
54.	052	1397	út	1/1	260
55.	054/1	7039	út	1/1	736
56.	054/2	1525	út	1/1	271
57.	055/3	2309	árok	1/1	294
58.	058	1954	út	1/1	277
59.	060/1	2732	árok	1/1	539
60.	060/2	618	árok	1/1	229
61.	062	2342	árok	1/1	640
62.	068	4640	út	1/1	664
63.	070	1877	árok	1/1	244
64.	071/1	2890	árok	1/1	612
65.	071/2	3611	árok	1/1	595
66.	072/1	1ha 556	út	1/1	1142
67.	074	2069	út	1/1	212
68.	076	1793	árok	1/1	279
69.	077/2	3729	árok	1/1	360
70.	077/9	8712	út	1/1	884
71.	080/2	1084	út	1/1	333
72.	081/2	672	út	1/1	208
73.	084/1	2569	út	1/1	452
74.	084/2	1162	árok	1/1	185
75.	089	356	árok	1/1	86
76.	095/1	1894	árok	1/1	252
77.	095/3	2205	út	1/1	344

78.	096/5	1967	árok	1/1	284
79.	097	1099	árok	1/1	333
80.	099	5383	majorba vezető út	1/1	4998
81.	0100/2	4081	út	1/1	3527
82.	101/5	243	árok	1/1	68
83.	0104	1 ha 4338	út	1/1	1450
84.	0106/2	1116	út	1/1	311
85.	0106/8	1370	út	1/1	304
86.	0106/12	1583	árok	1/1	294
87.	0128	5902	árok	1/1	1152
88.	0130	1210	út	1/1	314
89.	0132	2344	árok	1/1	385
90.	0133/1	1145	árok	1/1	244
91.	0133/2	266	árok	1/1	145
92.	0135	611	árok	1/1	171
93.	0140	2671	árok	1/1	747
94.	0142/2	682	út	1/1	148
95.	0142/3	6849	út	1/1	1075
96.	0143/2	1084	út	1/1	141
97.	0143/16	6513	út	1/1	864
98.	0150	174	árok	1/1	58
99.	0150/2	3139	árok	1/1	723
100.	0156	1 ha 8686	csatorna	1/1	2896
101.	0157/9	6595	út	1/1	888
102.	0157/12	1571	út	1/1	287
103.	0162	1ha 4049	út	1/1	1434
104.	0184/1	8907	út	1/1	740
105.	0194	1 ha 1174	út	1/1	1437
106.	0206	3992	út	1/1	413
107.	0209/1	548	út	1/1	119
108.	0212/7	756	árok	1/1	323
109.	0213/3	8603	malom-árok	1/1	513
110.	0217/2	2856	út	1/1	461
111.	0219/2	2350	út	1/1	424
112.	0219/3	2337	út	1/1	445
113.	0220	5324	árok	1/1	271
114.	0223	2400	árok	1/1	402

**KORLÁTOZOTTAN FORGALOMKÉPES TÖRZSVAGYON**

sorszám	hrs.	terület (m2)	megnevezés	tul.hányad	becsült érték(ezer Ft)
1	31	3780	községháza	1/1	13303
2.	95	1798	volt óvoda épülete	1/1	8871
3	197/1	9767	kultúrház és orvosi	1/1	43921
4	282	2309	sportöltöző	1/1	4431
5	040/6	1ha 2859	sportpálya	1/1	640

**ÜZLETI VAGYON**

sorszám	hrsz.	terület (m2)	megnevezés	tul.hányad	becsült érték(ezer Ft)
1.	42.	777		1/1	23
1	116	1806	Beépítetlen terület	1/1	180
2	128	1061	mocsár	1/1	53
3	138	209	Beépítetlen terület	1/5	4
4	169	2370	Beépítetlen terület	1/1	95
5	170	1888	Beépítetlen terület	1/1	76
6	173	1888	Beépítetlen terület	1/1	76
7	174	1888	Beépítetlen terület	1/1	76
8	175	1888	Beépítetlen terület	1/1	76
9	176	1888	Beépítetlen terület	1/1	76
10	226	5755	Beépítetlen terület	1/1	172
11	283/1	8538	Beépítetlen terület	1/1	256
12	02/5	1582	szántó	1/1	55