

Esztergom Város Polgármestere

361/2016

A határozati javaslat elfogadásához
egyszerű többség szükséges.

ELŐTERJESZTÉS

A Képviselő-testület szeptember 1-i ülésére

Tárgy: Javaslat Esztergom Város forgalmi rendjéről szóló 45/2007. (VI. 28.) ö. rendelet módosítására

Tisztelt Képviselő-testület!

Esztergom Város Önkormányzatának 45/2007. (VI.28.) ö. rendelete szabályozza Esztergom Város Forgalmi rendjét. 1. sz. melléklete vonatkozik az egyes közterületek forgalmi rendjének kialakítására. A Simor János utca e szerint az Arany János utcától a Rákóczi tér felé forgalom elől elzárt terület, az utca többi szakaszán kétirányú a forgalom.

A piac ideiglenes áthelyezése miatt módosul a forgalmi rend annak érdekében, hogy a munkálatokat a lehető legkisebb mértékben zavarja csak a forgalom. Ennek érdekében a Simor János utcában lakhellyel, üzlettel rendelkezők részére behajtási engedély kiadása szükséges, melynek jelenleg nincs meg a rendeletben a jogalapja.

Ehhez a rendelet 1. sz. mellékletét (Egyes közterületek forgalmi rendjének kialakítása) ki kell egészíteni a Simor János utca vonatkozásában az alábbiak szerint:

| | |
|-------------------------|---|
| Simor János utca | Malonyai utcától az Arany János utcáig közforgalom elől elzárt terület, behajtás csak engedélyvel |
|-------------------------|---|

Melléklet:

- Esztergom Város Önkormányzatának 45/2007. (VI.28.) ö. rendelet 1. sz. mellékletének módosított rendlettervezete

A fentiek alapján kérem a Tisztelt Képviselő-testületet, hogy a problémakört megvizsgálva a rendelet-tervezetet elfogadni szíveskedjék.

Határozati javaslat:

...../2016.(.....) **Képviselő-testület rendelet-alkotási javaslat:**


Javaslat Esztergom Város forgalmi rendjéről szóló 45/2007. (VI. 28.) ö.r. rendelet módosítására

1. Esztergom Város Önkormányzatának Képviselő-testülete módosítja Esztergom Város Önkormányzatának 45/2007. (VI.28.) Esztergom Város forgalmi rendjéről szóló ö.r. rendeletének 1. sz. „Egyes közterületek forgalmi rendjének kialakításáról” szóló mellékletét.

Felelős: Romanek Etelka Polgármester

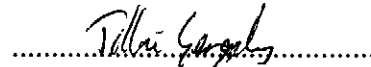
Határidő: a döntést követő 30 napon belül

Esztergom, 2016. *aug. 30*



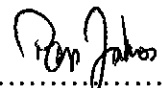
.....
Romanek Etelka
Polgármester

Az előterjesztést készítette:



.....
Tillai Gergely

Az előterjesztés a szakmai követelményeknek megfelel:



.....
Pacz János
Városfejlesztési Osztályvezető

Törvényességi záradék:



.....
dr. Sarkantyú Lajos Adrián
Aljegyző

Az előterjesztés megtárgyalásához a jogszabályi előírásokon túl, tanácskozási joggal nem kívánok meghívni senkit.

Esztergom Város Önkormányzat Képviselő-testületének
../2016.(...) önkormányzati rendelete
Esztergom Város forgalmi rendjéről szóló 45/2007. (VI.28.) ör. rendelet módosításáról

Esztergom Város Önkormányzat Képviselő-testülete a közúti közlekedésről szóló 1988. évi I. törvény 3. § (1) bekezdésében kapott felhatalmazás alapján, Magyarország helyi önkormányzatairól szóló 2011. évi CLXXXIX. törvény 13. § (1) bekezdés 2. pontjában meghatározott feladatkörben eljárva, a következőket rendeli el:

1.§

Esztergom Város forgalmi rendjéről szóló 45/2007. (VI.28.) ör. rendelet 1. melléklete helyébe jelen rendelet 1. melléklete lép.

2. § Ez a rendelet a kihirdetést követő 3. napon lép hatályba.

Romanek Etelka
polgármester

dr. Sarkantyu Lajos Adrián
aljegyző

A rendeletet kihirdettem:

Esztergom, 2016.....

dr. Sarkantyu Lajos Adrián
aljegyző

Egyes közterületek forgalmi rendjének kialakítása
1. sz. melléklete Egyes közterületek forgalmi rendjének kialakítása

Esztergom

Közterület megnevezése

| | |
|-----------------------------|---|
| <u>Áchim András utca</u> | - kétirányú forgalom |
| <u>Ady Endre utca</u> | - egyirányú a Sugár út irányából a Terézia utcáig. |
| <u>Álmos utca:</u> | - egyirányú a Török Ignác utca felé |
| <u>Álmos utca:</u> | - parkolóhelyek létesítésére nincs lehetőség. |
| <u>Andrássy utca:</u> | - egyirányú a Szent György utca felől a Klapka György tér felé |
| <u>Andrássy utca:</u> | - párhuzamos egyoldali parkolók létesíthetők (9 db). |
| <u>Angyal utca:</u> | - forgalom elől elzárt terület, behajtás csak engedéllyel az ott lakók számára |
| <u>Angyal utca:</u> | - egyirányú a Simor János utca felől a Kossuth Lajos utca felé |
| <u>Angyal utca:</u> | - csak jobbra kanyarodás megengedett a Kossuth Lajos utcára. |
| <u>Aradi vértanúk tere:</u> | - forgalom elől elzárt terület, csak gyalogos forgalom. |
| <u>Arany János utca:</u> | - egyirányú a Kossuth Lajos utca felől a Simor János utca felé |
| <u>Arany János utca:</u> | - mindkét irányba kanyarodás megengedett a Simor János utcára. |
| <u>Arany János utca:</u> | - egyirányú a Kossuth Lajos utca felől a Bottyán János utca felé |
| <u>Arany János utca:</u> | - csak balra kanyarodás megengedett a Bottyán János utca felé. |
| <u>Arany János utca:</u> | - egyirányú a Simor János utca felől a Petőfi Sándor utca felé |
| <u>Arany János utca:</u> | - mindkét irányba kanyarodás megengedett a Petőfi Sándor utcára. |
| <u>Aranyhegyi dűlő</u> | - kétirányú forgalom |
| <u>Aranyhegyi út:</u> | - egyirányú a Babits Mihály utcától a Kaán utcáig |
| <u>Árpád utca</u> | - kétirányú a Rudnay Sándor tér és az Ady Endre utca között. |
| <u>Árpád utca</u> | - csak jobbra kanyarodás megengedett a körforgalom felé |
| <u>Árpád utca</u> | - egyirányú a Meszina utca irányából az Ady Endre utcáig. |
| <u>Attila utca:</u> | - kétirányú forgalom |
| <u>Attila utca:</u> | - kanyarodás a keresztező utcák iránya szerint. |
| <u>Aulich Lajos utca:</u> | - egyirányú forgalom a 48-as tér irányából a Kiss Ernő utca felé |
| <u>Aulich Lajos utca:</u> | - mindkét oldalán megállni tilos |
| <u>Babits Mihály utca</u> | - kétirányú forgalom |
| <u>Bajnok utca:</u> | - Bajnok utca 20028-20033 hrsz-ú számú ingatlanok közötti szakasza gépkocsi forgalom elől lezárásra kerül |
| <u>Bajnok utca:</u> | - kanyarodás a keresztező utcák iránya szerint. |

| | |
|--|---|
| <u>Bajor Ágoston utca</u> | - kétirányú forgalom |
| <u>Balassa Bálint utca:</u> | - egyirányú forgalom a Sánc utca irányából a Dózsa György tér felé |
| <u>Balassa Bálint utca:</u> | - kanyarodás a keresztező utcák iránya szerint |
| <u>Basa utca (Szent István tér - Bánomi út közötti szakasza)</u> | - kétirányú forgalom |
| <u>Basa utca (Batthány Lajos utca - Vasvári Pál utca közötti szakasza)</u> | - egyirányú forgalom a Batthány Lajos utca irányából a Vasvári Pál utca felé. |
| <u>Bánomi út</u> | - kétirányú forgalom, CBA-nál zebra felfestésével |
| <u>Barkóczy Ferenc utca:</u> | - egyirányú forgalom a Földműves utca irányából a Kiss Ernő utca felé |
| <u>Barkóczy Ferenc utca:</u> | - egyirányú forgalom a Földműves utca irányából a Hunyadi János utca felé. |
| <u>Baross Gábor utca</u> | - kétirányú forgalom |
| <u>Bartók Béla utca</u> | - kétirányú forgalom |
| <u>Becket Tamás utca:</u> | - kétirányú a Vasvári Pál utcától az Új utcáig |
| <u>Becket Tamás utca:</u> | - egyirányú az Új utcától a Lépcső utca felé |
| <u>Becket Tamás utca:</u> | - kanyarodás a keresztező utcák iránya szerint. |
| <u>Berényi Zsigmond utca:</u> | - járművek közlekedése kizárásra kerül a „Városkapu” és a Molnár sor között |
| <u>Besze János utca:</u> | - egyirányú a Petőfi Sándor utca felől a Rozália utca felé |
| <u>Bocskoros kút utca</u> | - kétirányú forgalom |
| <u>Bottyán János hid:</u> | - kétirányú forgalom |
| <u>Bottyán János utca:</u> | - egyirányú az Arany János utca felől a Főapát utcáig |
| <u>Bottyán János utca:</u> | - kétirányú a Főapát utcától a IV. Béla király utcáig |
| <u>Bottyán János utca:</u> | - kanyarodás a keresztező utcák iránya szerint. |
| <u>Bubik István utca:</u> | - Kölcsey Ferenc utcától a tömbházakhoz bevezető szakasza egyirányú |
| <u>Bubik István utca:</u> | - kétirányú a tömbházaktól az Irinyi József utcáig |
| <u>Bubik István utca:</u> | - kanyarodás a keresztező utcák iránya szerint |
| <u>Budai Nagy Antal utca</u> | - kétirányú forgalom |
| <u>Budapesti utca</u> | - kétirányú forgalom |
| <u>Czuczor Gergely utca:</u> | - egyirányú a Kis-Duna sétány felől a Bajcsy-Zsilinszky utca felé |
| <u>Czuczor Gergely utca:</u> | - csak jobbra kanyarodás megengedett a Bajcsy-Zsilinszky utcára. |
| <u>Csatai Szabó János utca</u> | - kétirányú forgalom |
| <u>Deák Ferenc utca:</u> | - egyirányú az Árok utca felől a Városház köz felé |
| <u>Deák Ferenc utca:</u> | - kanyarodás a keresztező utcák iránya szerint. |
| <u>Déli kanonoksor:</u> | - kétirányú forgalom |
| <u>Déli kanonoksor:</u> | - parkolóhely létesítésére nincs lehetőség. |
| <u>Dobogókői út</u> | - kétirányú forgalom |
| <u>Dózsa György tér:</u> | - kétirányú forgalom |
| <u>Dózsa György tér:</u> | - kanyarodás a keresztező utcák iránya szerint |
| <u>Eötvös utca</u> | - kétirányú |

| | |
|-------------------------------|--|
| <u>Erzsébet királyné utca</u> | - egyirányú a Kiss János altábornagy út irányából a Meszina utcáig. |
| <u>Erzsébet királyné utca</u> | - kétirányú a Terézia utca és a Meszina utca között. |
| <u>Északi kanonoksor:</u> | - kétirányú forgalom |
| <u>Esze Tamás utca:</u> | - egyirányú az Attila utca felől a Szent Tamás utca felé. |
| <u>Eszperantó utca:</u> | - egyirányú a Kis-Duna sétány felől a Kossuth Lajos utca felé |
| <u>Eszperantó utca:</u> | - csak jobbra kanyarodás megengedett a Kossuth Lajos utcára. |
| <u>Fecske utca:</u> | - egyirányú forgalom a Dobozi Mihály utca irányából a Hunyadi János utca felé. |
| <u>Felsőkenderesi út</u> | - kétirányú forgalom |
| <u>Ferenczy Béni utca</u> | - kétirányú forgalom |
| <u>Főapát utca:</u> | - egyirányú a Bottyán János utca felől a Kossuth Lajos utca felé |
| <u>Főapát utca:</u> | - jobbra kanyarodás megengedett a Kossuth Lajos utcára. |
| <u>Galagonyás út</u> | - kétirányú forgalom |
| <u>Galamb utca:</u> | - egyirányú a Imaház utca felől a Attila utca felé |
| <u>Galamb utca:</u> | - kanyarodás a keresztező utcák iránya szerint |
| <u>Gesztenyés utca</u> | - kétirányú forgalom |
| <u>Gyurgyalag utca</u> | - kétirányú forgalom |
| <u>Hajnal utca</u> | - kétirányú forgalom |
| <u>Hegytető utca:</u> | - egyirányú a Lépcső utca felé |
| <u>Hegytető utca:</u> | - kanyarodás a keresztező utcák iránya szerint. |
| <u>Helischer József utca:</u> | - kétirányú forgalom, 3,5 t súlykorlátozás és 30 km/ó sebességkorlátozás |
| <u>Helischer József utca:</u> | - egyirányú forgalom, a Sportcsarnok oldal bejárójától a Gőzhajó utcáig |
| <u>Honvéd utca:</u> | - egyirányú forgalom a Petőfi utca felől a Lahner utca felé |
| <u>Honvéd utca:</u> | - kétirányú forgalom a Lahner utca és Terézia utca között |
| <u>Horváth Géza sor:</u> | - kétirányú forgalom |
| <u>Imaház utca:</u> | - egyirányú a Vörösmarty utca felől a Bajcsy Zsilinszky utca felé |
| <u>Imaház utca:</u> | - kanyarodás a keresztező utcák iránya szerint |
| <u>Ipoly A. utca</u> | - kétirányú forgalom |
| <u>Irányi utca:</u> | - egyirányú az Irinyi József utca szervízútjáig |
| <u>Irányi utca:</u> | - kétirányú az Irinyi József utca szervízútjától az Irinyi József utcáig |
| <u>Irinyi József utca</u> | - kétirányú forgalom |
| <u>IV. Béla király utca:</u> | - egyirányú a Kossuth Lajos utca felől a Bottyán János utca felé |
| <u>IV. Béla király utca:</u> | - keresztező utcák iránya szerinti kanyarodás megengedett. |
| <u>Jánoskúti út</u> | - kétirányú forgalom |
| <u>Jókai Mór utca</u> | - kétirányú az Árok utcától az Eötvös utcáig |

| | |
|--|---|
| <u>Jókai Mór utca:</u> | - egyirányú a IV. Béla király utca felől az Árok utca felé |
| <u>Jókai Mór utca:</u> | - kanyarodás a keresztező utcák iránya szerint. |
| <u>Jópásztor utca</u> | - kétirányú forgalom |
| <u>József Attila tér:</u> | - nyitható („láncos”) útelzáró elem elhelyezésével bejárat biztosítása a Kis-Duna sétányra. |
| <u>Julianus barát utca</u> | - kétirányú forgalom |
| <u>Kaán utca</u> | - kétirányú forgalom |
| <u>Kálvária út</u> | - kétirányú forgalom |
| <u>Kápolna utca</u> | - kétirányú forgalom |
| <u>Károlyi Mihály utca</u> | - kétirányú forgalom |
| <u>Katona István utca:</u> | - kétirányú forgalom |
| <u>Kenderesi út</u> | - kétirányú forgalom |
| <u>Kincses patak utca</u> | - kétirányú forgalom |
| <u>Királyszeve utca</u> | - kétirányú forgalom |
| <u>Kis-Duna sétány a Lőrinc utca és a Kis-Duna sétány 13. között:</u> | - kétirányú forgalom |
| <u>Kis-Duna sétány a Szent Miklós köz és a Kis-Duna sétány 13. között:</u> | - egyirányú a Lőrinc utca felé |
| <u>Kis-Duna sétány a Szent Miklós köz és az Árok utca között:</u> | - egyirányú a Szent Miklós köz felől az Árok utca felé |
| <u>Kiss János altábornagy út</u> | - kétirányú forgalom |
| <u>Kistói utca</u> | - kétirányú forgalom |
| <u>Knorr János utca</u> | - kétirányú forgalom |
| <u>Kollégium köz:</u> | - kétirányú forgalom |
| <u>Kovácsi utca</u> | - kétirányú forgalom |
| <u>Kökényes utca</u> | - kétirányú forgalom |
| <u>Könyök utca:</u> | - kétirányú forgalom. |
| <u>Lahner utca:</u> | - egyirányú a Simor János utca felől a Honvéd utca felé |
| <u>Lahner utca:</u> | - egyirányú a Honvéd utca felől a Besze József utca felé |
| <u>Lázár Vilmos utca</u> | - kétirányú forgalom |
| <u>Lépcső utca:</u> | - egyirányú a Attila utca felé |
| <u>Lépcső utca:</u> | - kanyarodás a keresztező utcák iránya szerint. |
| <u>Lippert József utca</u> | - kétirányú forgalom |
| <u>Liszt Ferenc utca:</u> | - kétirányú forgalom |
| <u>Lőrinc utca</u> | - kétirányú forgalom |
| <u>Madách tér:</u> | - egyirányú az Imaház utca felől a Bajcsy Zsilinszky utca felé |
| <u>Madách tér:</u> | - kanyarodás a keresztező utcák iránya szerint |
| <u>Magyar utca:</u> | - forgalom elől elzárt terület, behajtás csak engedéllyel az ott lakók számára |
| <u>Magyar utca:</u> | - egyirányú a Kossuth Lajos utca felől a Simor János utca felé |
| <u>Magyar utca:</u> | - mindkét irányba kanyarodás megengedett. |
| <u>Magyary László utca</u> | - kétirányú forgalom |

| | |
|------------------------------|---|
| <u>Malom utca:</u> | - zsákutca, járművek közlekedése kizárásra kerül, csak gyalogos forgalom. |
| <u>Malonyai utca:</u> | - egyirányú a Petőfi Sándor utca felől a Simor János utca felé |
| <u>Malonyai utca:</u> | - mindkét irányba kanyarodás megengedett a kialakítandó parkoló övezetbe. |
| <u>Mátyás király utca</u> | - kétirányú forgalom |
| <u>Mattyasovszky utca:</u> | - egyirányú forgalom a Hunyadi János utca irányából a Kopácsy József utca felé. |
| <u>Mély út</u> | - kétirányú forgalom |
| <u>Meszina utca</u> | - kétirányú a Terézia utca és a Erzsébet királyné utca között. |
| <u>Meszina utca</u> | - egyirányú a Erzsébet királyné utcától a Sugár út irányába |
| <u>Mikszáth Kálmán utca:</u> | - egyirányú az Árok utca felől a IV. Béla király utca felé |
| <u>Mikszáth Kálmán utca:</u> | - kanyarodás a keresztező utcák iránya szerint. |
| <u>Mindszenty tér:</u> | - kétirányú forgalom |
| <u>Molnár sor:</u> | - kétirányú, behajtani tilos kivéve engedéllyel |
| <u>Móricz Zsigmond utca</u> | - kétirányú forgalom |
| <u>Muskátli utca</u> | - egyirányú a Pöltenberg Ernő utca irányából a Lázár Vilmos utca irányába. |
| <u>Nefelejts utca</u> | - egyirányú a Táti út irányából a Lázár Vilmos utca irányába |
| <u>Papnevelde utca:</u> | - egyirányú a Dózsa György tér felől a Szent István tér felé |
| <u>Petőfi Sándor utca:</u> | - kétirányú forgalom |
| <u>Petz testvérek utca</u> | - egyirányú a Csatai Szabó János utca irányából a Knorr János utcáig. |
| <u>Petz testvérek utca</u> | - kétirányú a Knorr János utcától |
| <u>Pöltenberg Ernő utca</u> | - kétirányú forgalom |
| <u>Rezeda utca</u> | - kétirányú forgalom |
| <u>Rozália utca:</u> | - egyirányú a Besze János utca felől a Petőfi Sándor utca felé |
| <u>Rozália utca:</u> | - kétirányú a Besze János utca felől a Honvéd utca felé |
| <u>Schleifer Mátyás utca</u> | - kétirányú forgalom |
| <u>Schweidel József utca</u> | - kétirányú forgalom |
| <u>Semmelweis utca:</u> | - egyirányú a Babits Mihály utcáig |
| <u>Simor János utca:</u> | - kétirányú forgalom |
| <u>Simor János utca:</u> | - Malonyai utcától az Arany János utcáig közforgalom elől elzárt terület, behajtás csak engedéllyel |
| <u>Simor János utca:</u> | - Arany János utcától a Rákóczi tér felé forgalom elől elzárt terület. |
| <u>Sissay köz:</u> | - kétirányú a Simor János utca és a Kossuth Lajos utca között |
| <u>Sissay köz:</u> | - mindkét irányba kanyarodás megengedett a Kossuth Lajos utcára |
| <u>Sissay köz:</u> | - balra kanyarodás megengedett a Simor János utcára. |
| <u>Sizler út</u> | - kétirányú forgalom |

| | |
|-----------------------------|---|
| <u>Sötétkapu:</u> | - egyirányú a Papnevelde utca felől a Déli-kanonoksor felé |
| <u>Sötétkapu:</u> | - kötelező haladási irány a Városház felé. |
| <u>Sötétkapu:</u> | - kétirányú forgalom a Majer István út és a Primás pince előtti parkoló bejárata között |
| <u>Sugár út</u> | - kétirányú forgalom |
| <u>Széchenyi tér:</u> | Forgalom elől elzárt terület. |
| <u>Szegfű utca</u> | - kétirányú forgalom |
| <u>Szent György utca:</u> | - egyirányú a Dózsa György tér felől az Andrássy utca felé |
| <u>Szent György utca:</u> | - párhuzamos egyoldali parkolóhelyek létesíthetők. (7 db). |
| <u>Szent János-kúti út</u> | - kétirányú forgalom |
| <u>Szent Miklós köz:</u> | - egyirányú a Deák Ferenc utca felől a Kis-Duna sétány felé |
| <u>Szent Tamás utca:</u> | - egyirányú a Vasvári Pál utca felől a Perc utca felé |
| <u>Szent Tamás utca:</u> | - egyirányú a Perc utca felől az Esze Tamás utca felé |
| <u>Szent Tamás utca:</u> | - kétirányú a Perc utca előtti zsákutcás szakasza |
| <u>Szent Tamás utca:</u> | - kétirányú a Vasvári Pál utca és a Bánomi út közötti szakaszai. |
| <u>Szent Tamás utca:</u> | - kanyarodás a keresztező utcák iránya szerint |
| <u>Szentkirályi utca</u> | - kétirányú forgalom |
| <u>Szérűskert utca</u> | - kétirányú forgalom |
| <u>Tarcsay Vilmos utca</u> | - kétirányú forgalom |
| <u>Táncsics Mihály utca</u> | - kétirányú forgalom, Mária Valéria híd irányából behajtani tilos. |
| <u>Táti út</u> | - kétirányú forgalom |
| <u>Téglaház utca:</u> | - egyirányú a Batthyány utca felé |
| <u>Temető utca</u> | - kétirányú forgalom |
| <u>Tompa Mihály utca</u> | - kétirányú forgalom |
| <u>Tölgyesi utca</u> | - kétirányú forgalom |
| <u>Töltés utca</u> | - kétirányú forgalom |
| <u>Török Ignác utca:</u> | - egyirányú az Álmos utca felől az Bajcsy-Zsilinszky utca felé |
| <u>Török Ignác utca:</u> | - parkolóhelyek létesítésére nincs lehetőség. |
| <u>Új utca:</u> | - kétirányú forgalom. |
| <u>Vadrózsa utca</u> | - egyirányú a Rezeda utca és a Bánomi út között. |
| <u>Vágány köz</u> | - kétirányú forgalom |
| <u>Vár utca:</u> | - kétirányú forgalom |
| <u>Vár utca:</u> | - mindkét oldalán megállni tilos |
| <u>Városház köz:</u> | - balra kanyarodás megengedett a Kis-Duna sétányra. |
| <u>Vasas utca</u> | - kétirányú forgalom |
| <u>Vaskapu út</u> | - kétirányú forgalom |
| <u>Vasvári Pál utca:</u> | - egyirányú a Basa utca felől a Becket Tamás utcáig |

| | |
|-----------------------------|--|
| <u>Vasvári Pál utca:</u> | - kétirányú a Szent Tamás utca felől a Becket Tamás utcáig |
| <u>Vasvári Pál utca:</u> | - kanyarodás a keresztező utcák iránya szerint |
| <u>Vécsey K. utca:</u> | - kétirányú forgalom |
| <u>Verseghy Ferenc utca</u> | - kétirányú forgalom |
| <u>Virágos utca</u> | - kétirányú forgalom |
| <u>Zsák utca</u> | - kétirányú forgalom |

Esztergom - Kertváros

Közterület megnevezése

| | |
|--------------------------------|--|
| <u>Bányai Kornél utca</u> | - egyirányú az Hell József Károly utcától a Kinizsi Pál utca felé |
| <u>Blaha Lujza utca</u> | - egyirányú az Eperjesi utcától a Sátorkő utca felé |
| <u>Bocskai sor</u> | - kétirányú forgalom, kanyarodás a keresztező utcák iránya szerint |
| <u>Czuczor János utca</u> | - kétirányú forgalom, kanyarodás a keresztező utcák iránya szerint |
| <u>Damjanich utca</u> | - kétirányú forgalom, kanyarodás a keresztező utcák iránya szerint |
| <u>Damjanich utca</u> | - egyirányú a Kassai utcától a Temesvári utcáig |
| <u>Damjanich utca</u> | - egyirányú a Kassai utcától a Kolozsvári utcáig |
| <u>Dobó István utca</u> | - kétirányú forgalom, kanyarodás a keresztező utcák iránya szerint |
| <u>Eperjesi utca</u> | - kétirányú forgalom, kanyarodás a keresztező utcák iránya szerint |
| <u>Erkel Ferenc utca</u> | - kétirányú a Weselényi Miklós utcától az Jósika Miklós utcáig |
| <u>Erkel Ferenc utca</u> | - egyirányú az Jósika Miklós utcától a Mikes Kelemen utca felé |
| <u>Féja Géza utca</u> | - kétirányú forgalom, kanyarodás a keresztező utcák iránya szerint |
| <u>Gábor Áron utca</u> | - kétirányú forgalom, kanyarodás a keresztező utcák iránya szerint |
| <u>Gárdonyi Géza utca</u> | - kétirányú forgalom, kanyarodás a keresztező utcák iránya szerint |
| <u>Gyep utca</u> | - kétirányú forgalom |
| <u>Határ utca</u> | - kétirányú forgalom, kanyarodás a keresztező utcák iránya szerint |
| <u>Hegy utca</u> | - kétirányú forgalom |
| <u>Hell József Károly utca</u> | - egyirányú az Damjanich utcától a Pozsonyi utca felé |
| <u>Henryk Feit utca</u> | - kétirányú forgalom, kanyarodás a keresztező utcák iránya szerint |
| <u>Homok utca</u> | - kétirányú forgalom, kanyarodás a keresztező utcák iránya szerint |
| <u>Hótáv utca</u> | - kétirányú forgalom |
| <u>Jarosik Jakab utca</u> | - kétirányú forgalom, kanyarodás a keresztező utcák iránya szerint |
| <u>Jósika Miklós utca</u> | - kétirányú forgalom, kanyarodás a keresztező utcák iránya szerint |

| | |
|---------------------------------|--|
| <u>Kassai út</u> | - kétirányú forgalom, kanyarodás a keresztező utcák iránya szerint |
| <u>Kenyérmező utca</u> | - kétirányú forgalom |
| <u>Kinizsi Pál utca</u> | - kétirányú a Damjanich utcától az Dobó István utcáig |
| <u>Kinizsi Pál utca</u> | - egyirányú az Dobó István utcától a Vasút sor felé |
| <u>Kolozsvári utca</u> | - kétirányú forgalom, kanyarodás a keresztező utcák iránya szerint |
| <u>Kőrösi Csoma Sándor utca</u> | - kétirányú forgalom, kanyarodás a keresztező utcák iránya szerint |
| <u>Lengyel utca</u> | - kétirányú forgalom, kanyarodás a keresztező utcák iránya szerint |
| <u>Levente utca</u> | - kétirányú forgalom, kanyarodás a keresztező utcák iránya szerint |
| <u>Lötér utca</u> | - kétirányú forgalom |
| <u>Matus Gyula utca</u> | - kétirányú forgalom, kanyarodás a keresztező utcák iránya szerint |
| <u>Méhesvölgy utca</u> | - kétirányú forgalom |
| <u>Mikes Kelemen utca</u> | - egyirányú az Erkel Ferenc utcától a Jósika Miklós utca felé |
| <u>Nyitrai utca</u> | - kétirányú forgalom |
| <u>Párkány utca</u> | - kétirányú forgalom, kanyarodás a keresztező utcák iránya szerint |
| <u>Pozsonyi utca</u> | - egyirányú az Sport utcától a Wesselényi Miklós utca felé |
| <u>Puskás Tivadar utca</u> | - kétirányú forgalom, kanyarodás a keresztező utcák iránya szerint |
| <u>Retek utca</u> | - kétirányú forgalom, kanyarodás a keresztező utcák iránya szerint |
| <u>Sátorkő út</u> | - kétirányú forgalom, kanyarodás a keresztező utcák iránya szerint |
| <u>Schalkház Ferenc utca</u> | - kétirányú forgalom, kanyarodás a keresztező utcák iránya szerint |
| <u>Sport utca</u> | - kétirányú forgalom, kanyarodás a keresztező utcák iránya szerint |
| <u>Szalézi utca</u> | - kétirányú forgalom, kanyarodás a keresztező utcák iránya szerint |
| <u>Tábor utca</u> | - kétirányú forgalom |
| <u>Technikum köz</u> | - kétirányú forgalom |
| <u>Temesvári utca</u> | - kétirányú forgalom, kanyarodás a keresztező utcák iránya szerint |
| <u>Tópart utca</u> | - kétirányú forgalom, kanyarodás a keresztező utcák iránya szerint, sebességkorlátozás 30km/ó strand szezomban |
| <u>Tüzér utca</u> | - egyirányú a Szalézi utca irányába |
| <u>Vasút sor</u> | - kétirányú forgalom, kanyarodás a keresztező utcák iránya szerint |
| <u>Vizimalom utca</u> | - kétirányú forgalom, kanyarodás a keresztező utcák iránya szerint |
| <u>Víztároló utca</u> | - kétirányú forgalom |
| <u>Wesselényi Miklós utca</u> | - kétirányú forgalom, kanyarodás a keresztező utcák iránya szerint |