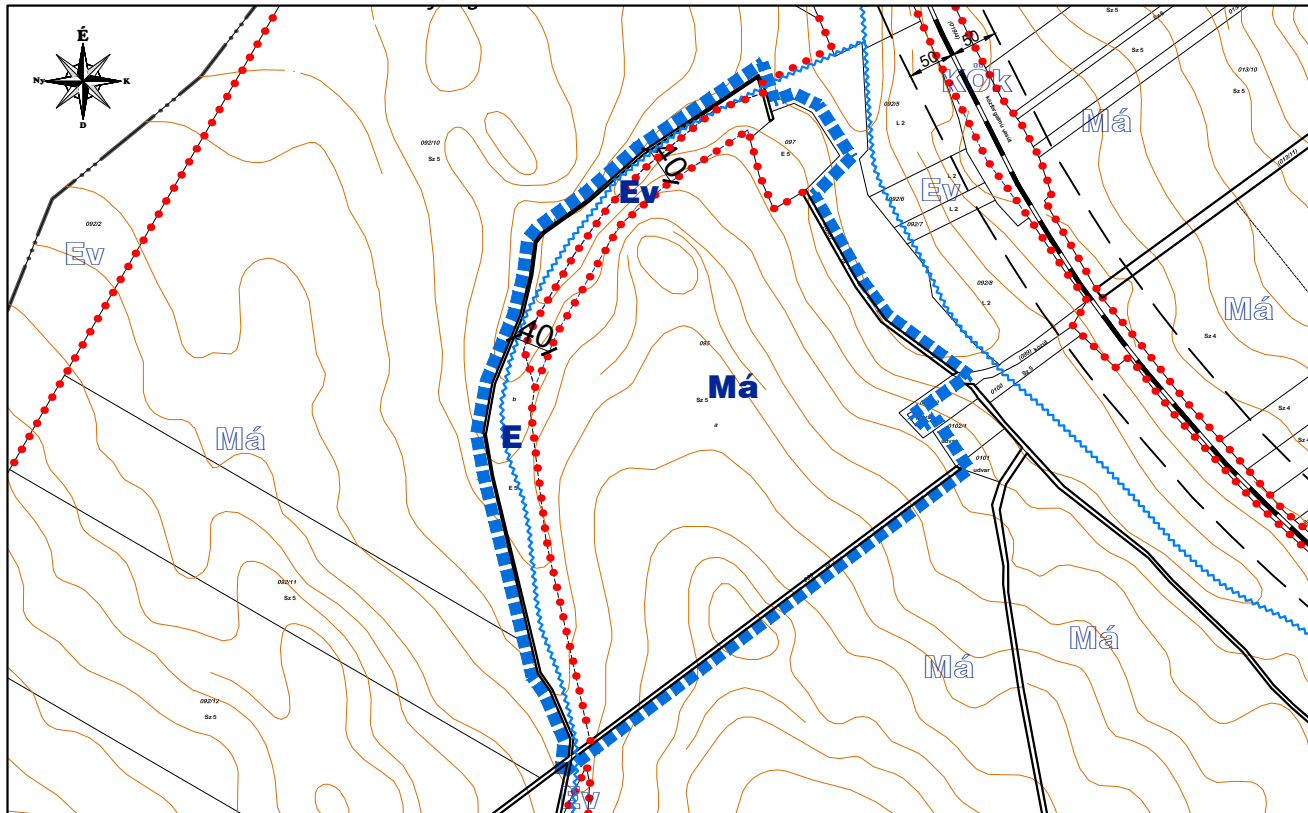


2. melléklet a .../2020. (.....) önkormányzati rendelethez  
6. melléklet az 8/2009. (X.21.) önkormányzati rendelethez

## BAKONYSÁRKÁNY

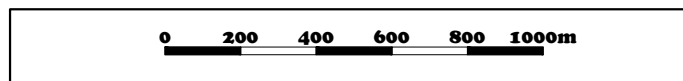
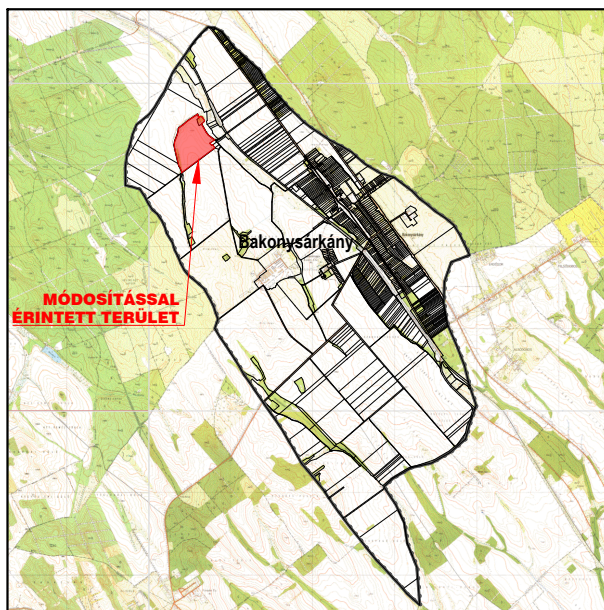
tervezett napelemes kísérőmű területét érintően  
Településrendezési eszközök  
SZABÁLYOZÁSI TERV MÓDOSÍTÁSA

M = 1 : 8.000



**Jelmagyarázat**

	meglévő		tervezett
	módosítással érintett tervezési terület határa		
	közterületi határvonal		
	szabályozási szélesség		
	építési övezet, övezet határa		
	építési övezet, övezet jele		
	védőterület, védőtávolság, védősáv határa		
	hatályban lévő építési övezet, övezet jele		
	vízfolyás		
	vasút		
	település közigazgatási határa		
	földrészlet határ		
	alrészlet határ		
	szintvonal		



Készült az állami alapadatok felhasználásával. Magassági adatok a földhivatali adatszolgáltatás alapján. Adatszolgáltatás sorszáma:1343.

 <b>TER-T-REND</b>	<b>Tér-T-Rend Kft.</b> Cím: 1016. Budapest, Gellérthegy u. 16. Iroda: 1027. Budapest, Margit krt. 26. Telefon / Fax: +36 1 488 0202 / +36 1 488 0199 Web: www.tertrend.hu E-mail: tertrend@tertrend.hu	Tervezők: <b>Wolf Beáta</b> vezető településtervező TT/1 01-2384  Munkatársak: <b>Németh Gyula</b> településmérnök	<b>Cseri Gabriella</b> településtervező TT/1 01-4867  <b>Révész László</b> településmérnök	Megbízó: <b>Bakonyársarkány Község Önkormányzata</b> 2861 Bakonyársarkány, Béke u. 100.	Rajz megnevezése: <b>TELEPÜLÉSSZERKEZETI TERV MÓDOSÍTÁSA</b>
	Munka megnevezése: <b>Bakonyársarkány</b> tervezett napelemes kísérőmű területét érintően <b>Településrendezési eszközök</b>		Dátum: <b>2020. 05.</b>	Rajzszám: <b>SZT-2.1/M-2020</b>	
Méretarány: <b>M=1:8.000</b>		Munka megnevezése: <b>Bakonyársarkány</b> tervezett napelemes kísérőmű területét érintően <b>Településrendezési eszközök</b>			
Adorján Anna településrendezési közfelületi és tájrendező tervező TK 13-1263 	Tóth Attila Gábor településrendezési közlekedési tervező TK-01-10559 	Felhős Koppány településrendezési vízi közmű tervező TV-01-7609 	Orosz István Péter településrendezési energia-közmű tervező TE 05-1585 	Molnár Attila településrendezési hírközlési tervező TH-01-6341 	