


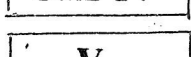



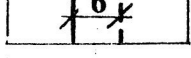



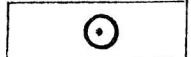
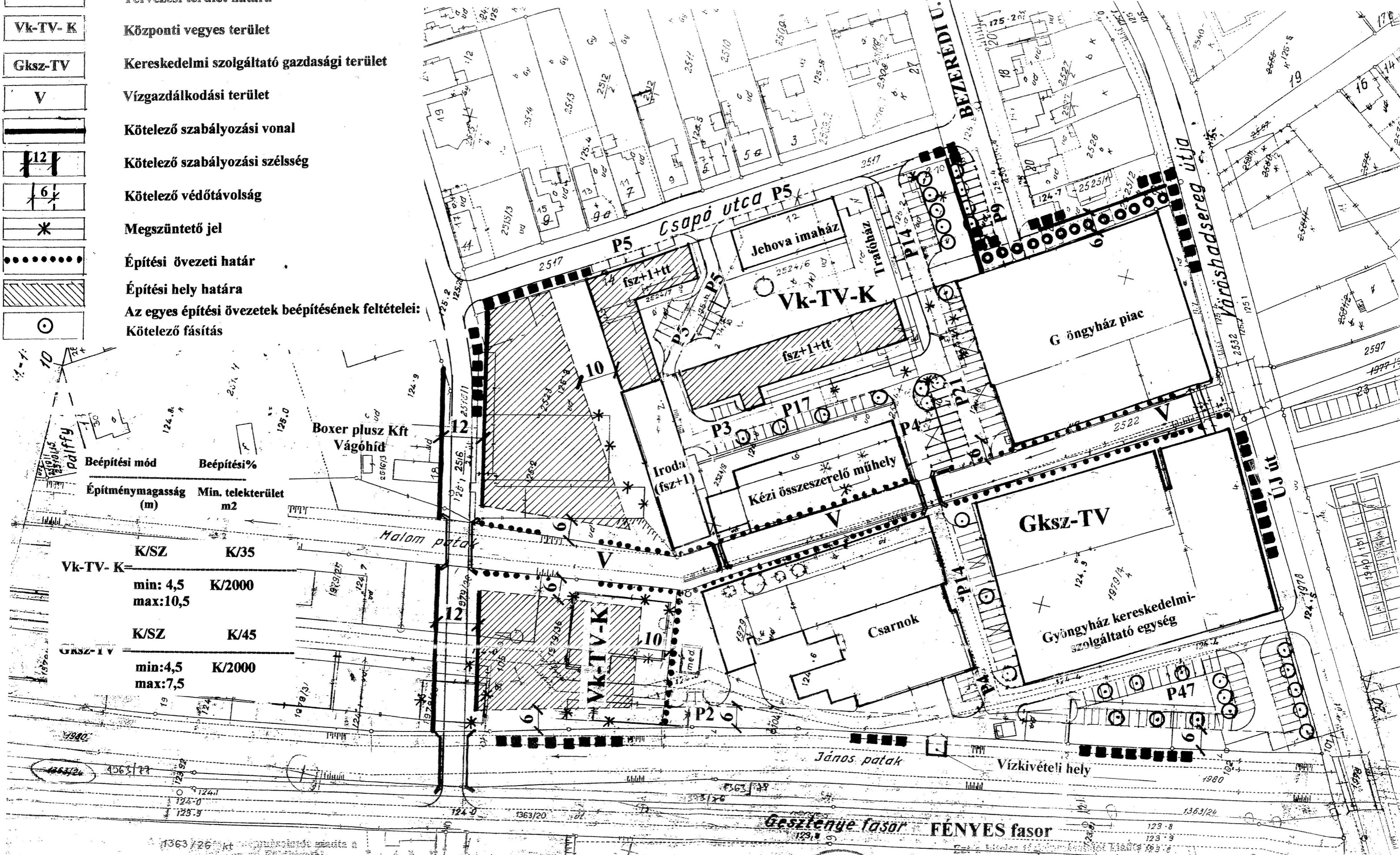


-  Tervezési terület határa
-  Központi vegyes terület
-  Kereskedelmi szolgáltató gazdasági terület
-  Vízgazdálkodási terület
-  Kötelező szabályozási vonal
-  Kötelező szabályozási szélesség
-  Kötelező védőtávolság
-  Megszüntető jel
-  Építési övezeti határ
-  Építési hely határa
-  Az egyes építési övezetek beépítésének feltételei:
-  Kötelező fásítás

Beépítési mód	Beépítés%
Vk-TV-K	K/35
Építménymagasság (m)	Min. telekterület m2
min: 4,5	K/2000
max: 10,5	
Gksz-TV	K/45
min: 4,5	K/2000
max: 7,5	



Tata Új út - Csapó utca - János-patak  
által határolt terület  
rendezési tervének módosítása

Rajz megnevezése: **Szabályozási terv**

Tervezők: Székely Zsófia TT-1/11-0103 Varjas András K1d-1/11-0062

Méretarány: 1:1000

Rajzszám: SZ-1

Gesztenye fasor FÉNYES fasor



Méretarány: 1:1000

Szám: 3-100/06

Dátum: 2007.03.07/06

Tata, 2007. év. 03. 07.