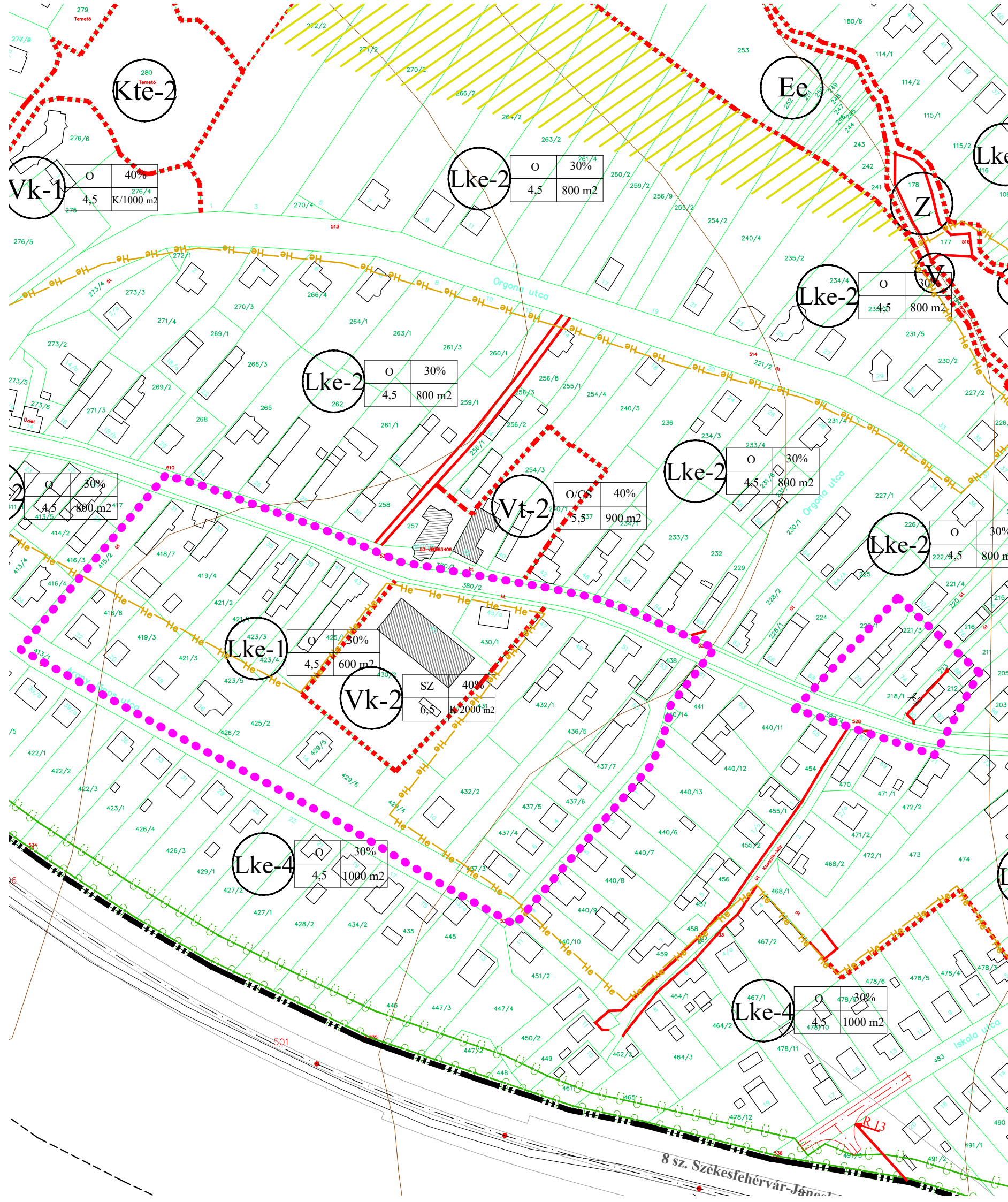


HEREND

Településrendezési Terve

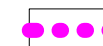
Szabályozási Terv Módosítása M=1:2000



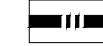
JELMAGYARÁZAT

Vonalas szabályozási elemek

Változással érintett terület határa



Belterület határa



Szabályozási vonal



Övezet határa



Vegyes területek

Központi vegyes terület



Lakóterületek

Kertvárosias lakóterület



3. melléklet a xx/2020. (xx.xx) önkormányzati rendelethez

KÉSZÜLT AZ ÁLLAMI ALAPADATOK FELHASZNÁLÁSÁVAL.

		INGATLANFEJLESZTŐ KFT 8300 TAPOLCA, DEÁK FERENC UTCA 6		Tel.: 06 (20) 9537768 E-mail: citypro@t-online.hu
Ügyvezető: <i>Fazekas Róbert</i> Fazekas Róbert	Munka tárgya: HEREND VÁROS TELEPÜLÉSRENDÉZÉSI TERVE MÓDOSÍTÁSA	Méretarány: M 1:2000		
Felelős településrendező tervező: <i>Fercsák Ágnes</i> Fercsák Ágnes településmérnök TT 20-0277	Tervező munkatárs: <i>Fazekas Róbert</i> Fazekas Róbert településmérnök	Megbízó: Herend Város Önkormányzata 8440 Herend, Kossuth utca 97.	Dátum: 2020.06.	Rajzszám: BSZA M3.
Megnevezés: SZABÁLYOZÁSI TERVLAP				