



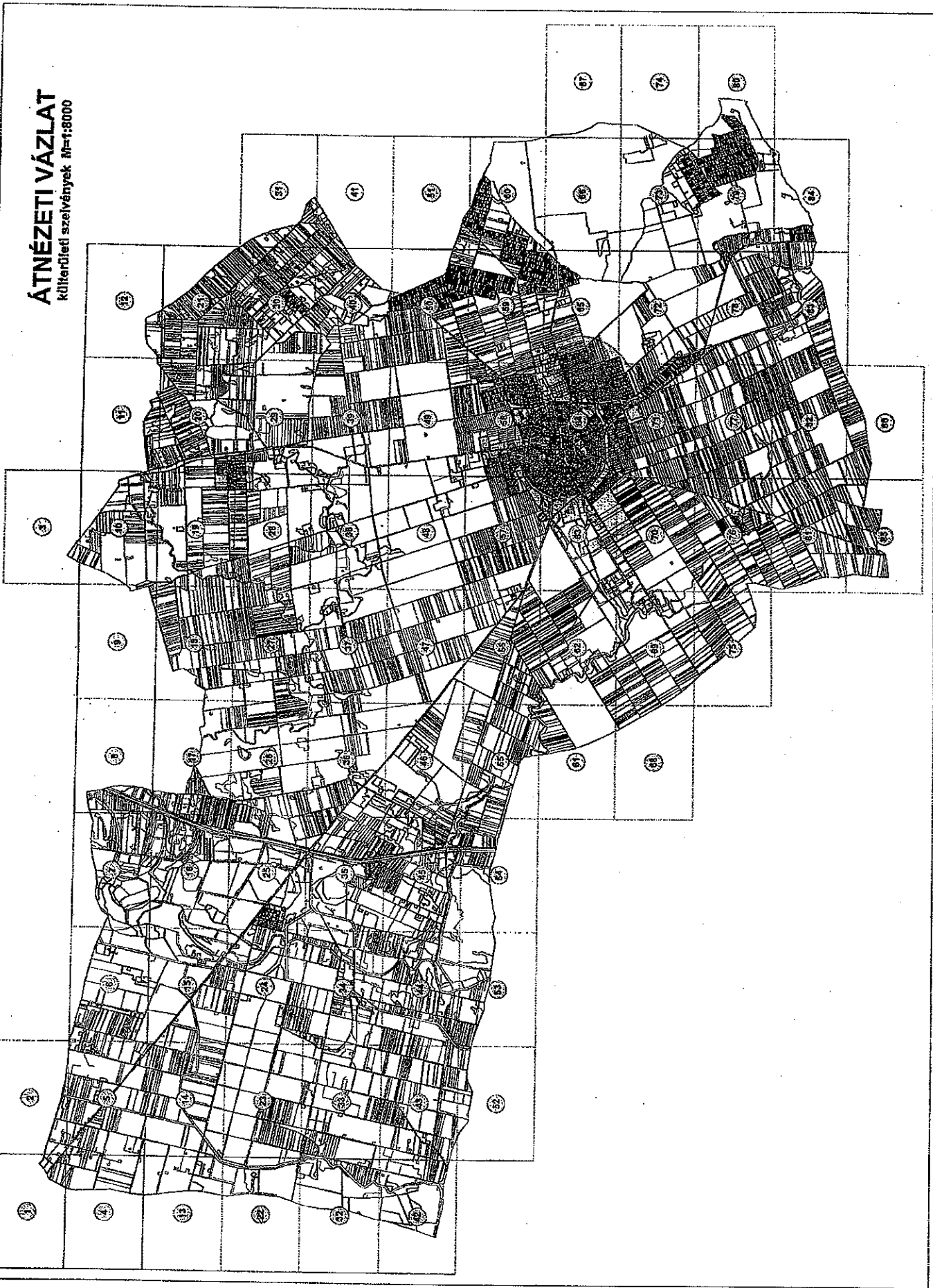
P-ART Studio Kft., 4400 Nyíregyháza, Legyezős u. 78/3  
Felülsz. tervező: Veres István okl. építészmérnök, vezető településtervező TT-4-15-0125/2011  
Tájsz. tervező: Nagyhajó Attila okl. településmérnök

Az alaprajzkép az állami adatainak felhasználásával készült, megrendelői adatszolgáltatás.

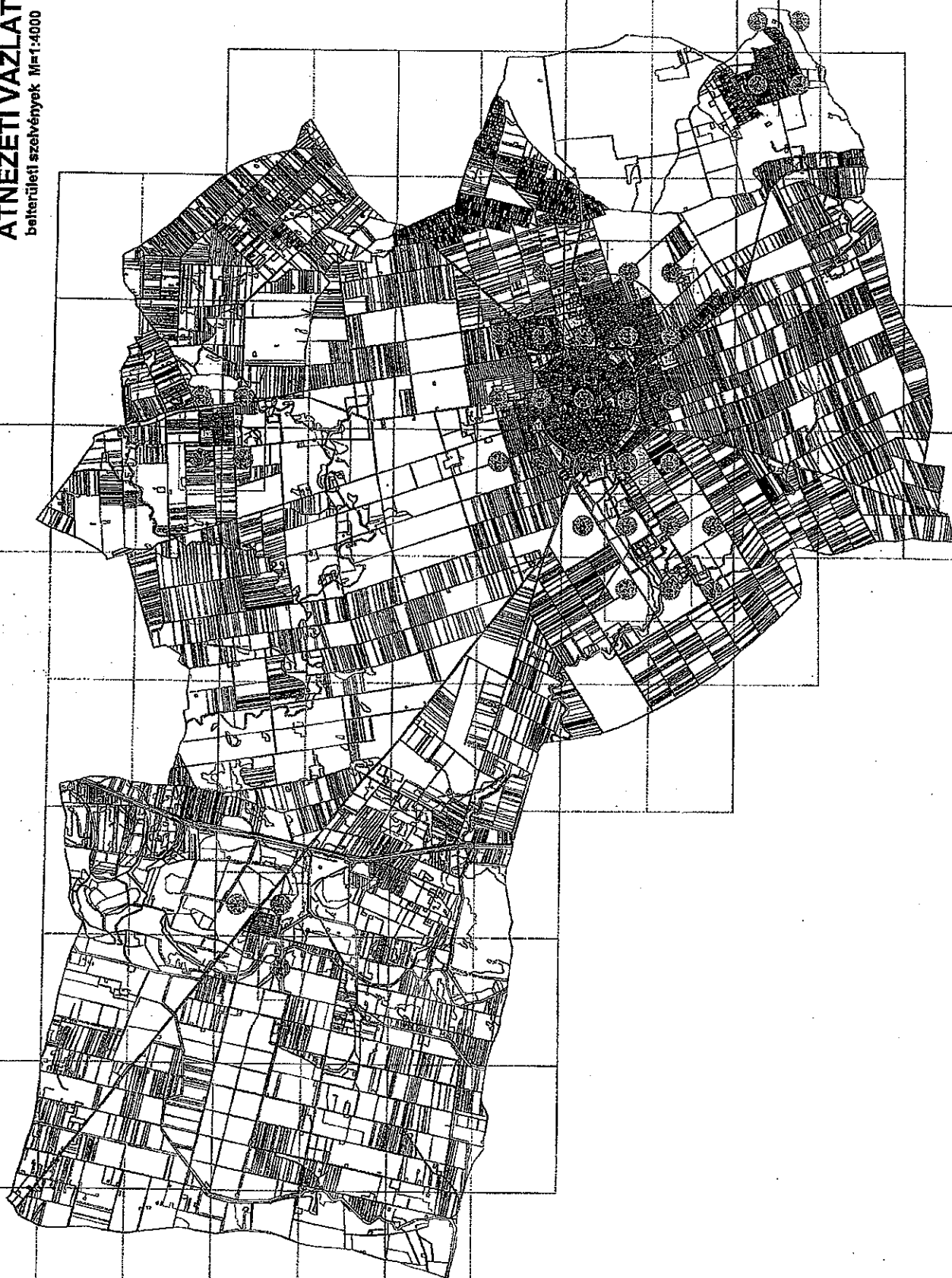
## **HAJDÚBÖSZÖRMÉNY SZABÁLYOZÁSI TERVE ÉS HELYI ÉPÍTÉSI SZABÁLYZATA**

**A 48/2012.(VI.28.) sz. önkormányzati rendelettel módosított tervek**

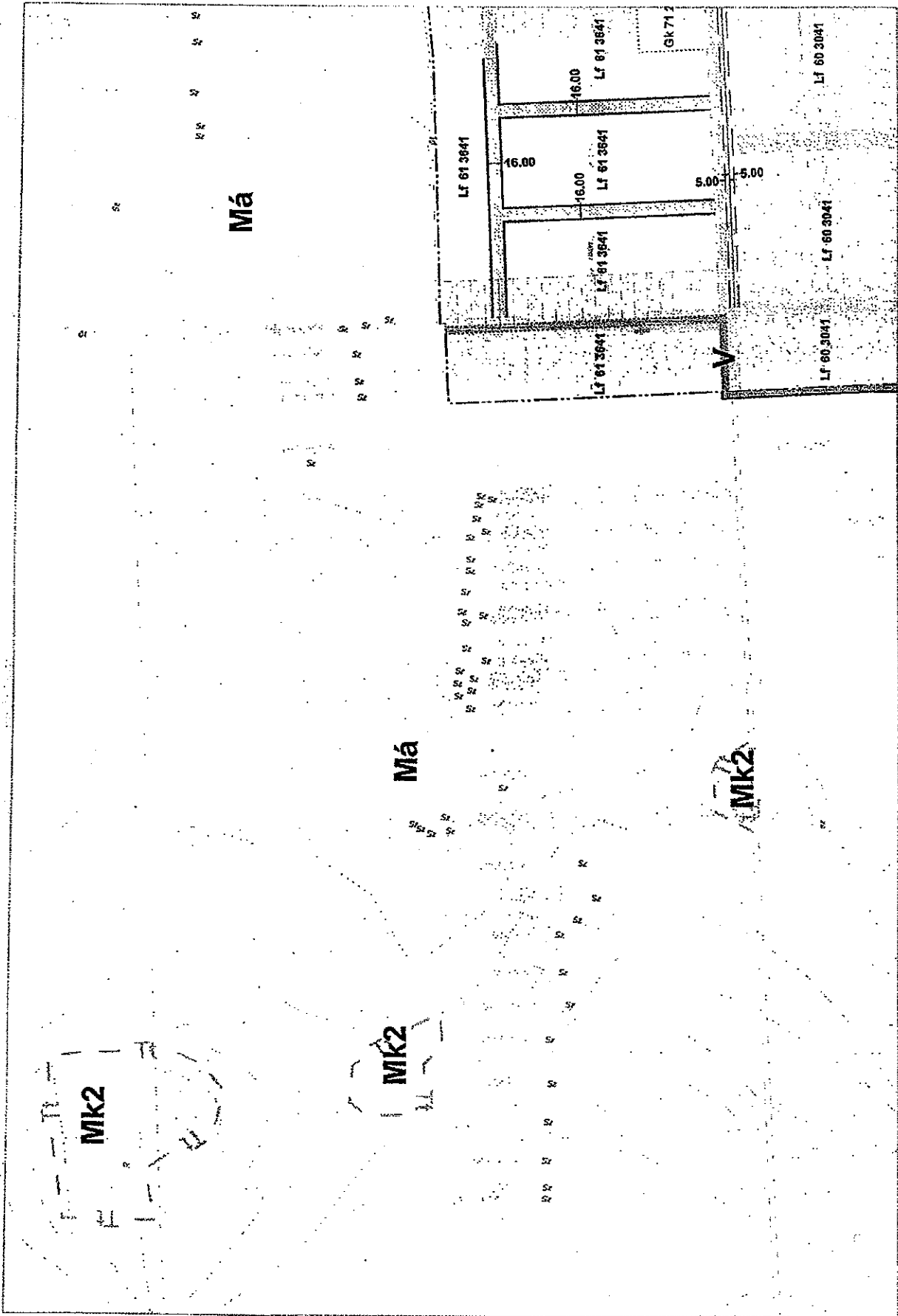
**ÁTNEZETI VÁZLAT**  
Külkerületi szelvények M=1:8000



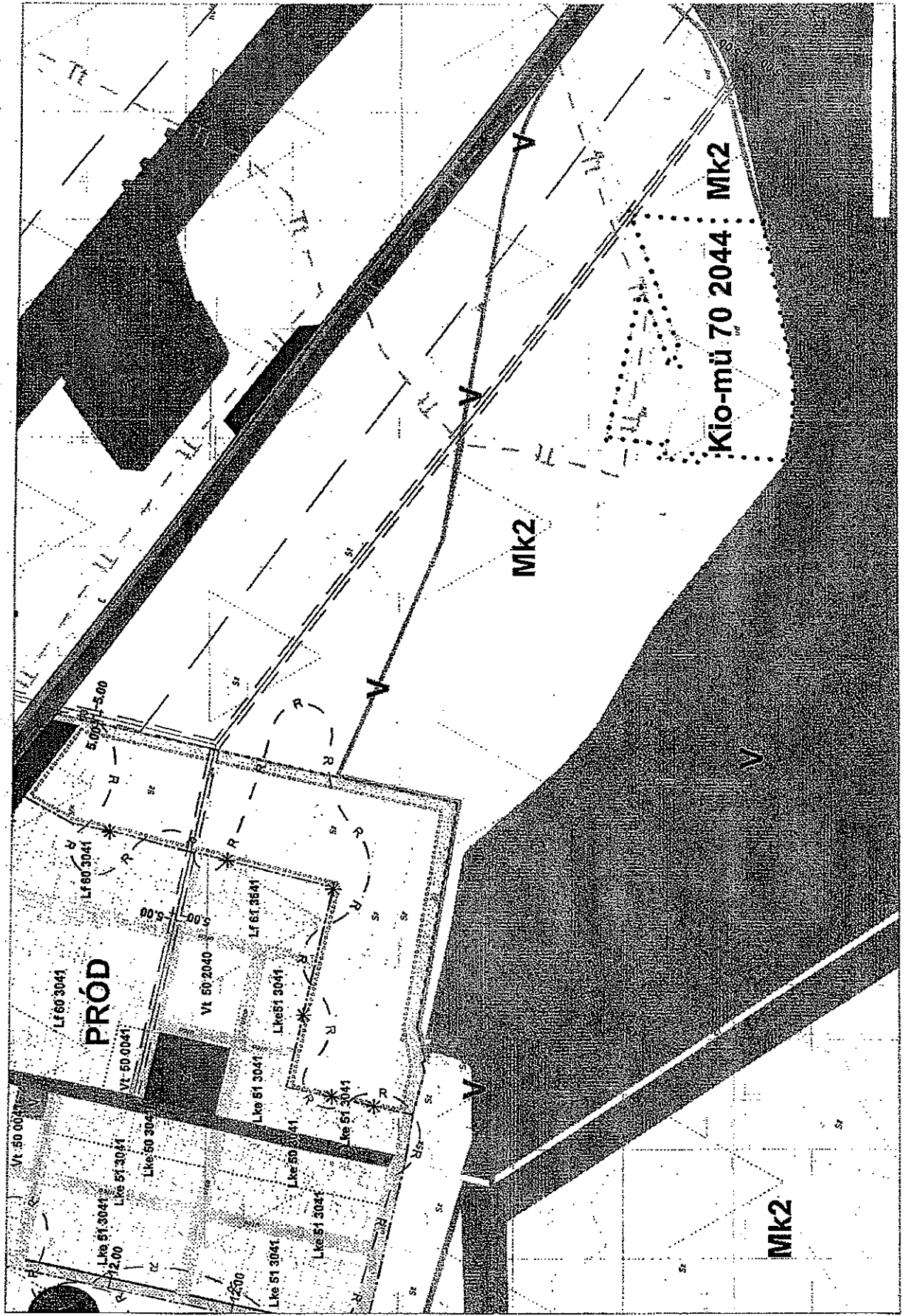
**ÁTNÉZETI VÁZLAT**  
belterületi szelvények M=1:4000



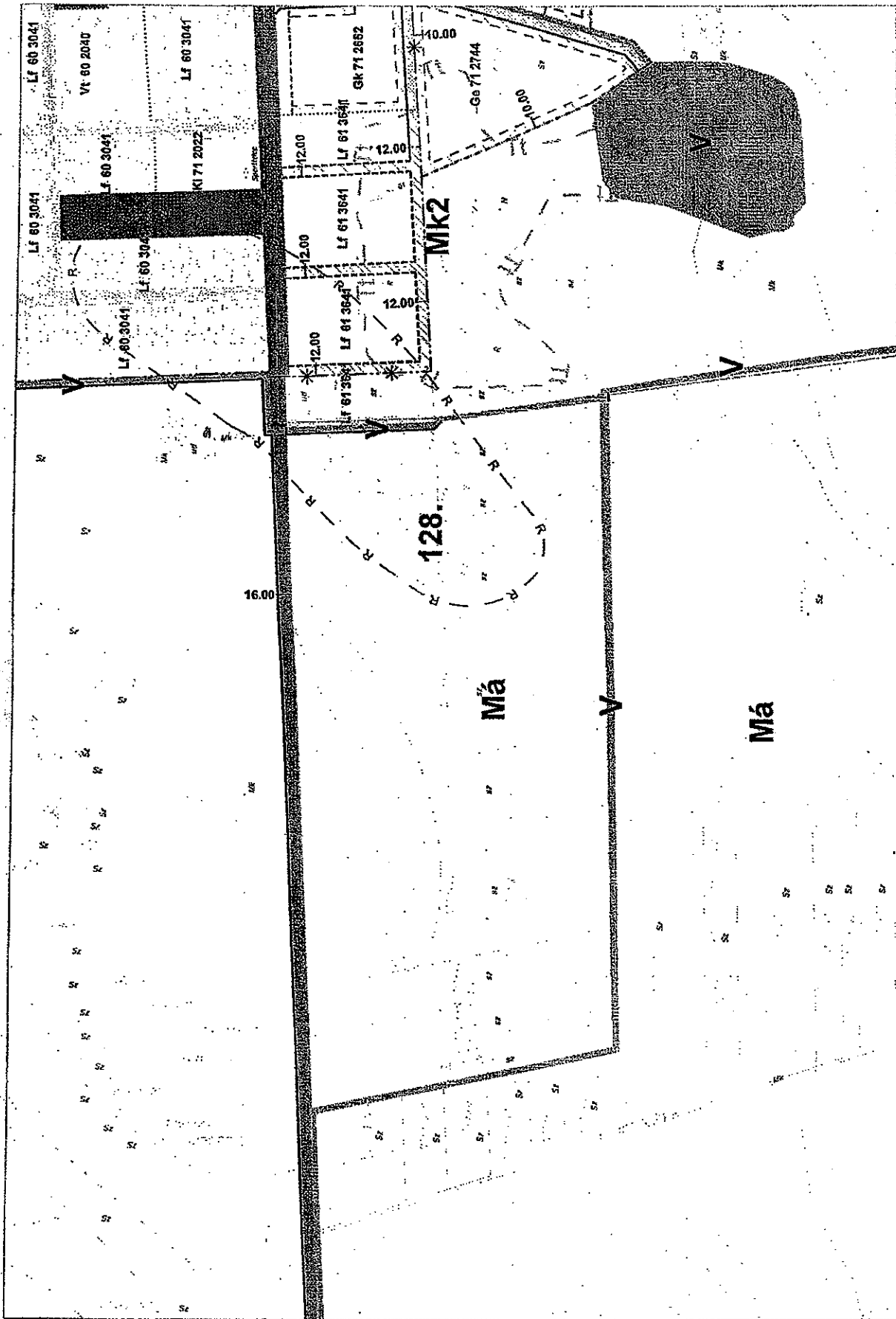




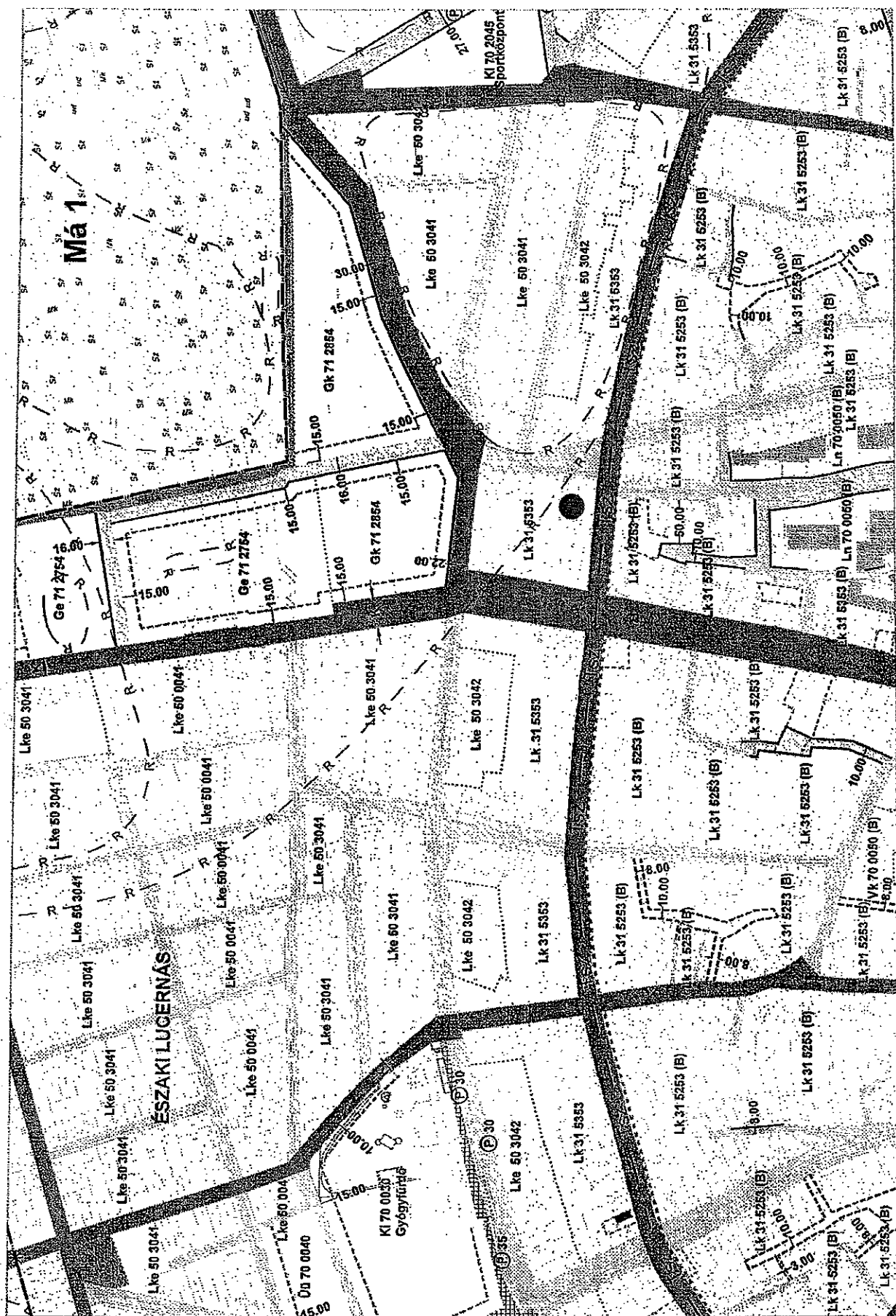




Jóváhagyva a 48/2012.(VI.28.) sz. önkormányzati rendelettel.






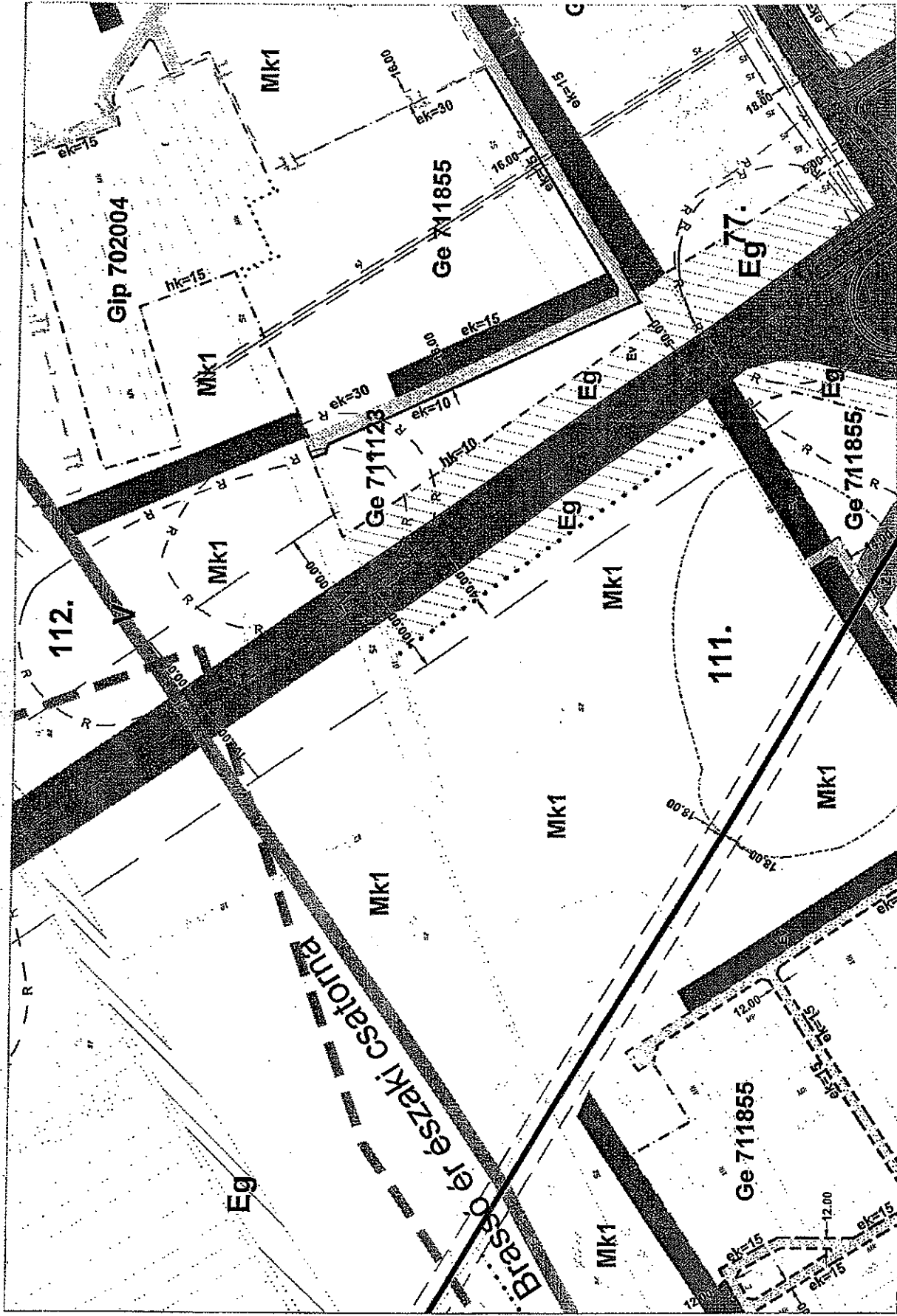


Jóváhagyva a 48/2012.(VI.28.) sz. önkormányzati rendeleettel.





Jóváhagyva a 48/2012. (VI.28.) sz. önkormányzati rendeleettel.



Jóváhagyva a 48/2012.(VI.28.) sz. önkormányzati rendelettel.

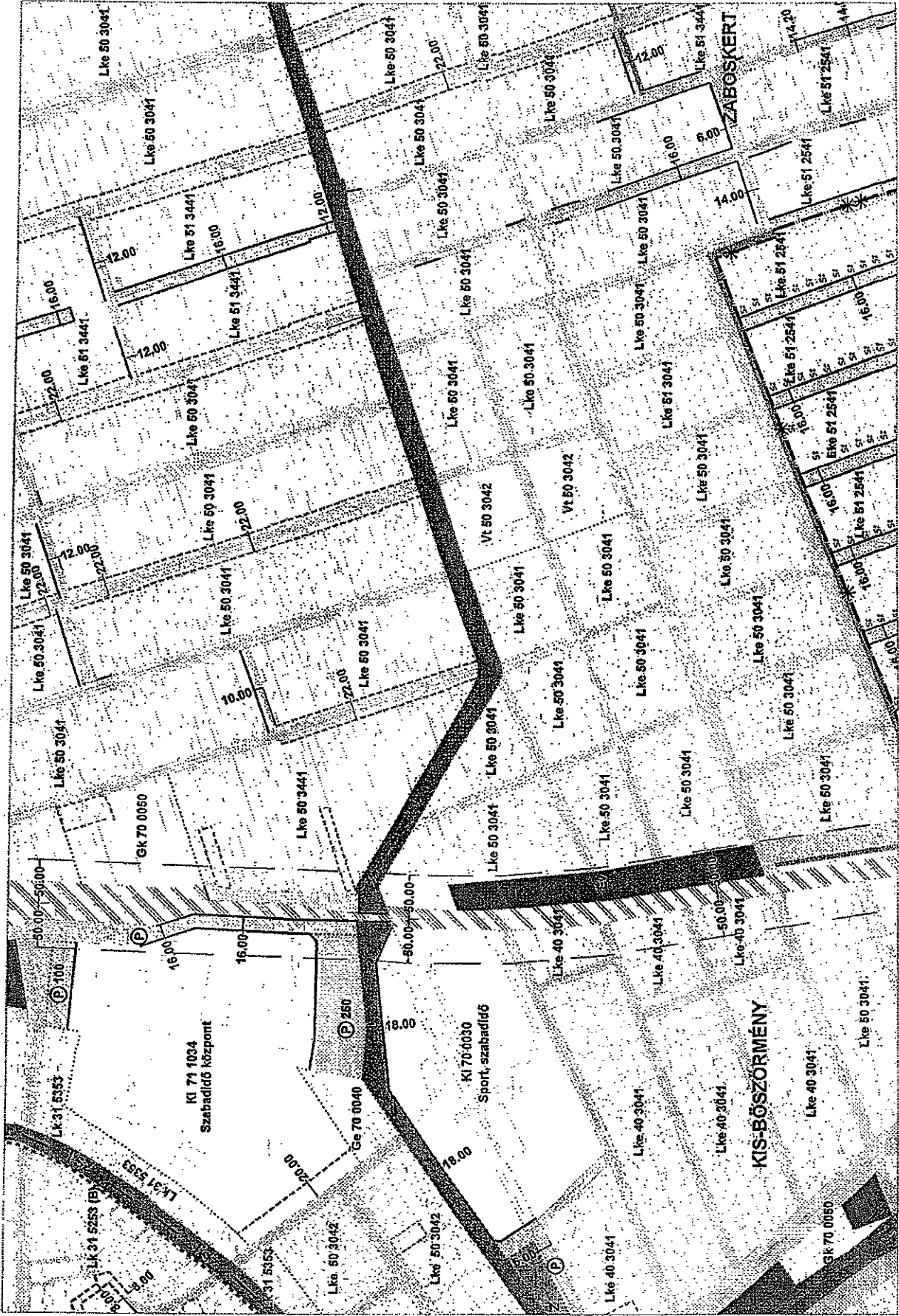


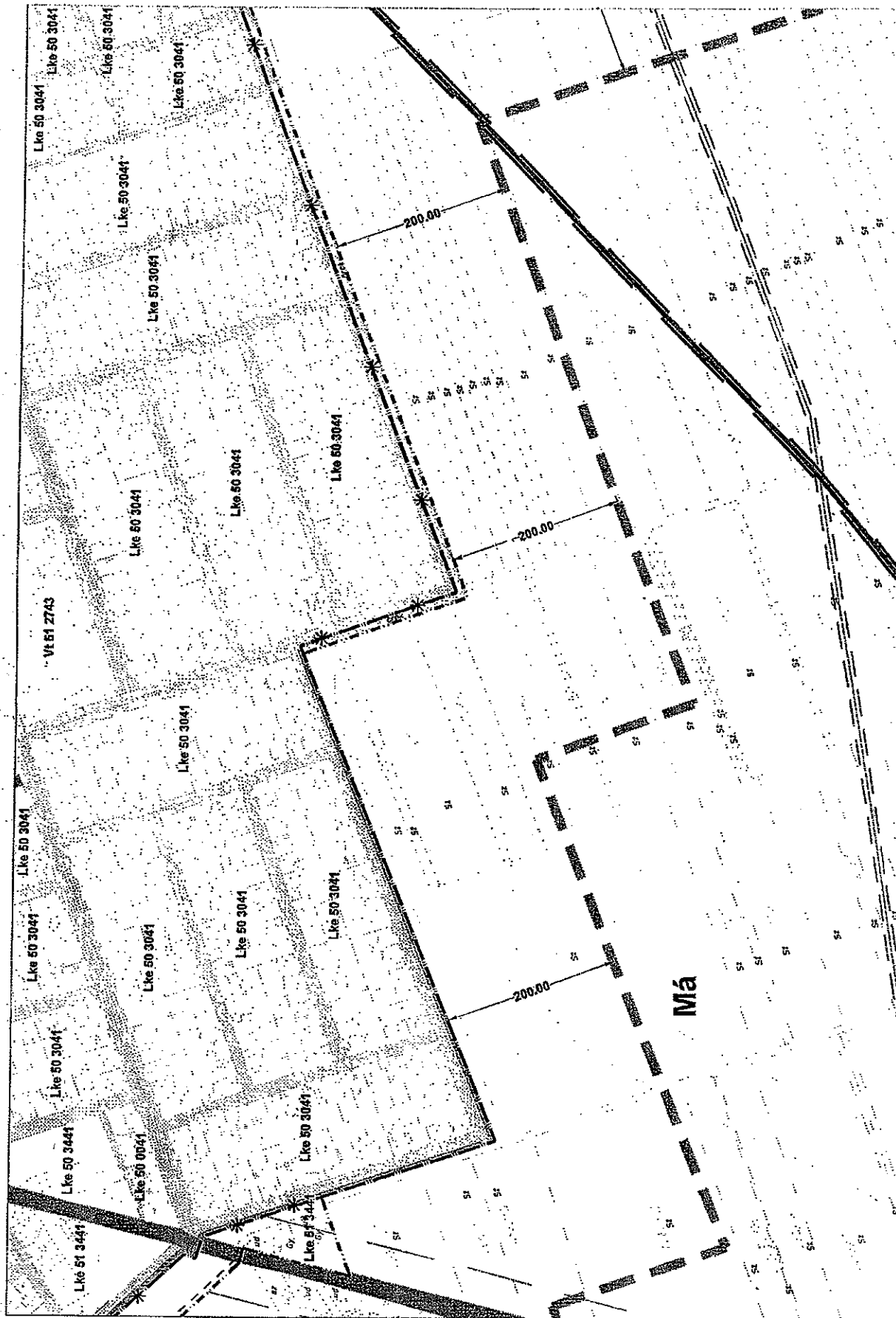


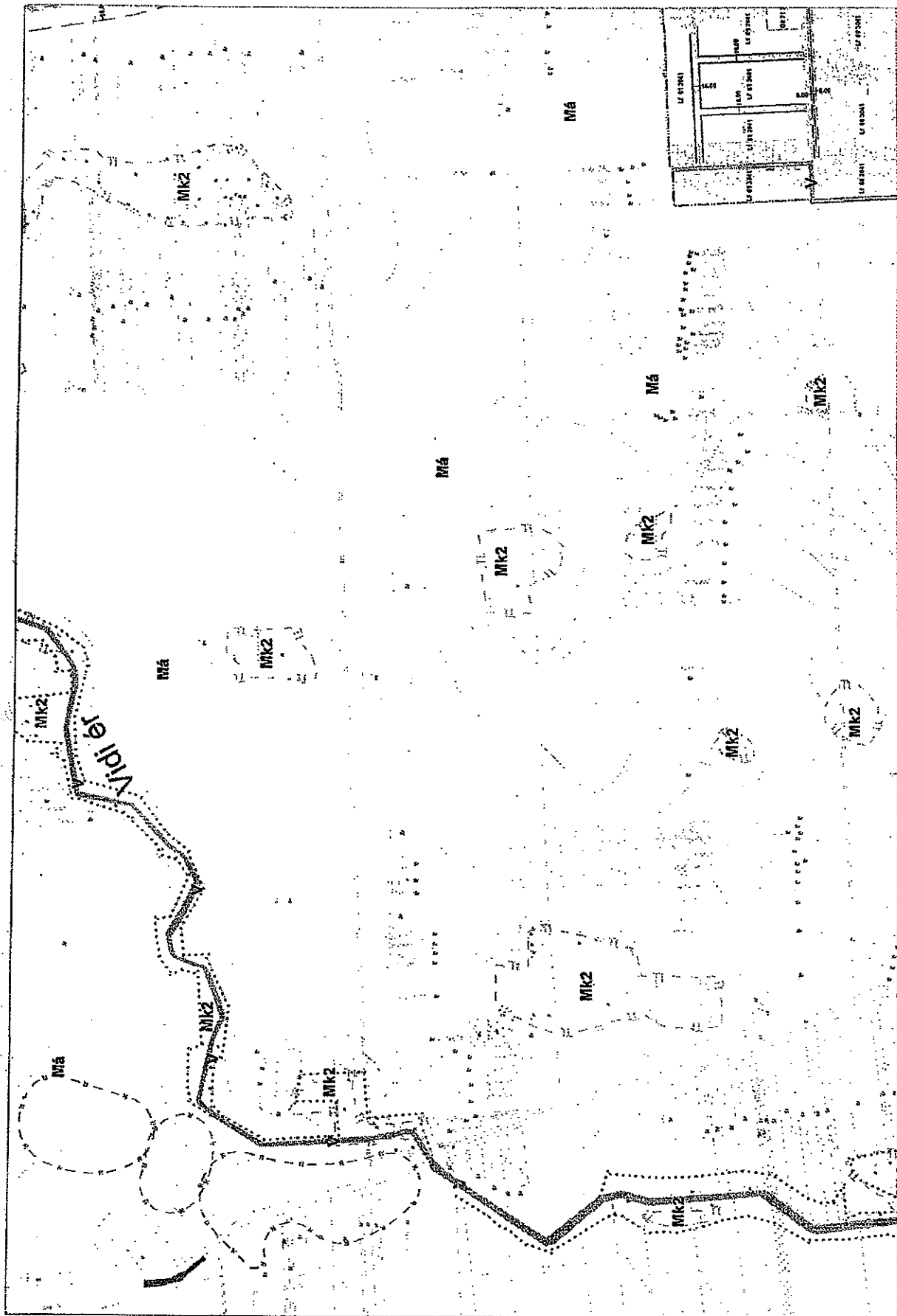
Jóváhagyva a 48/2012.(VI.28.) sz. önkormányzati rendeleettel.



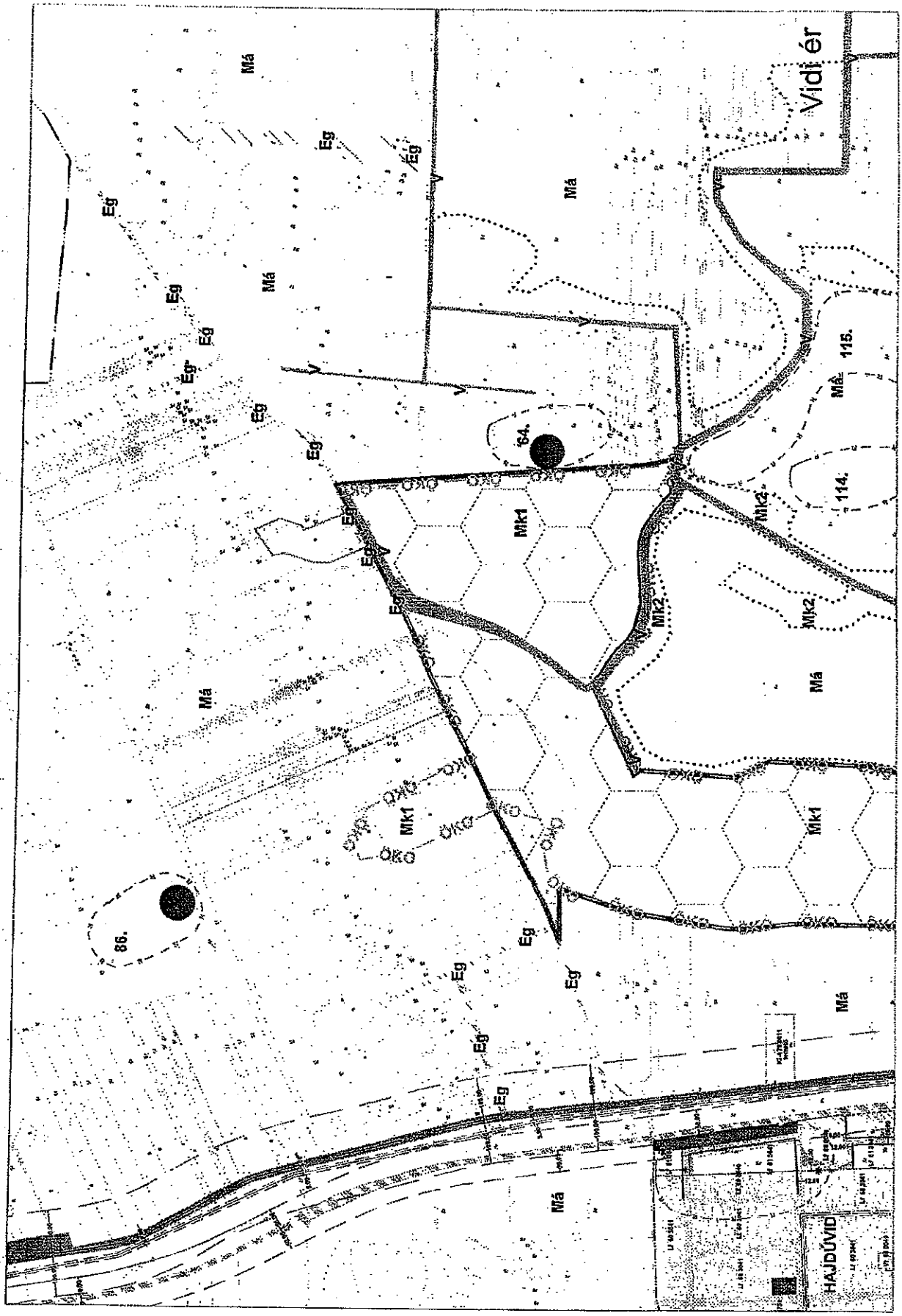








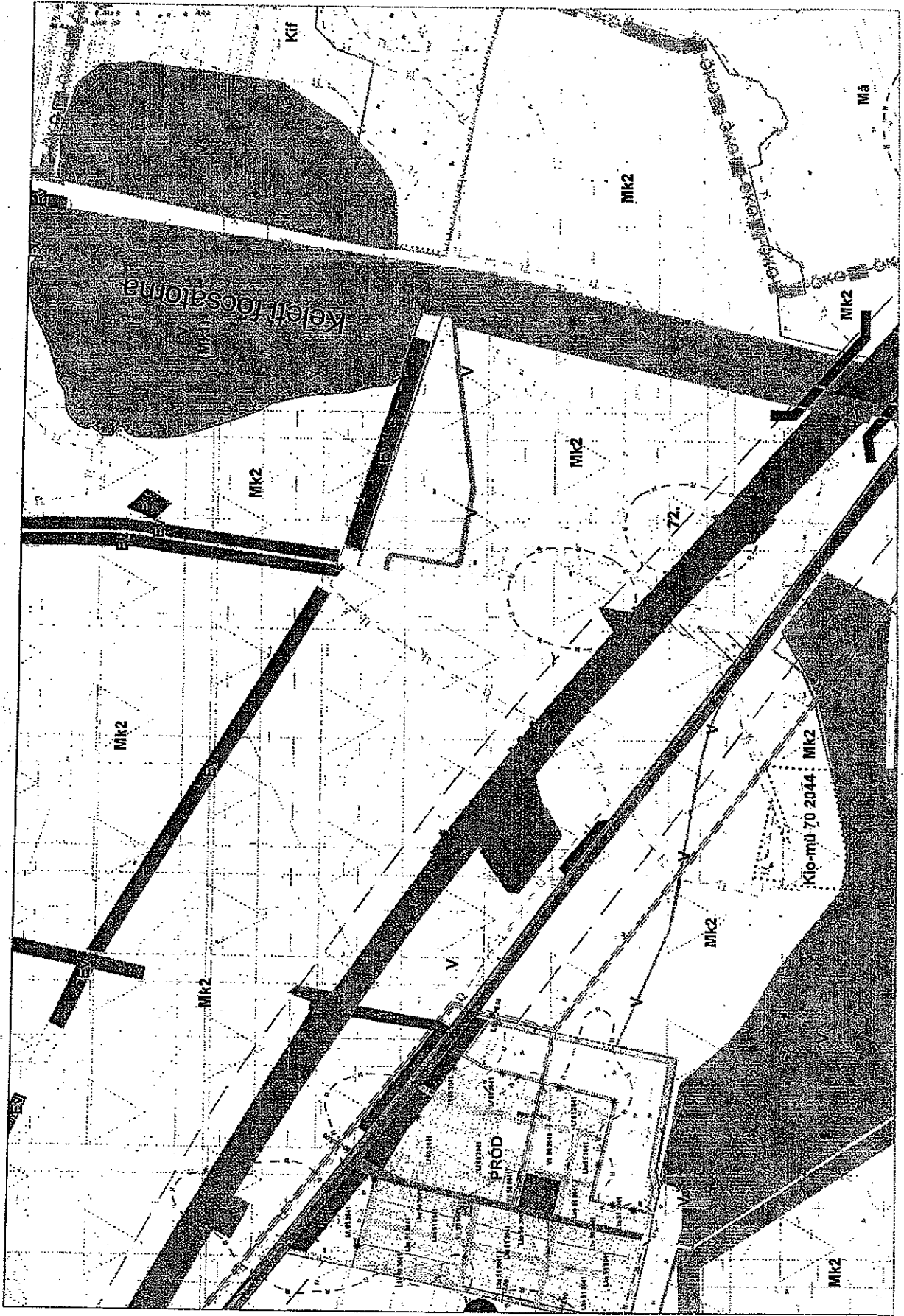
Jóváhagyva a 48/2012. (VI.28.) sz. önkormányzati rendelettel.



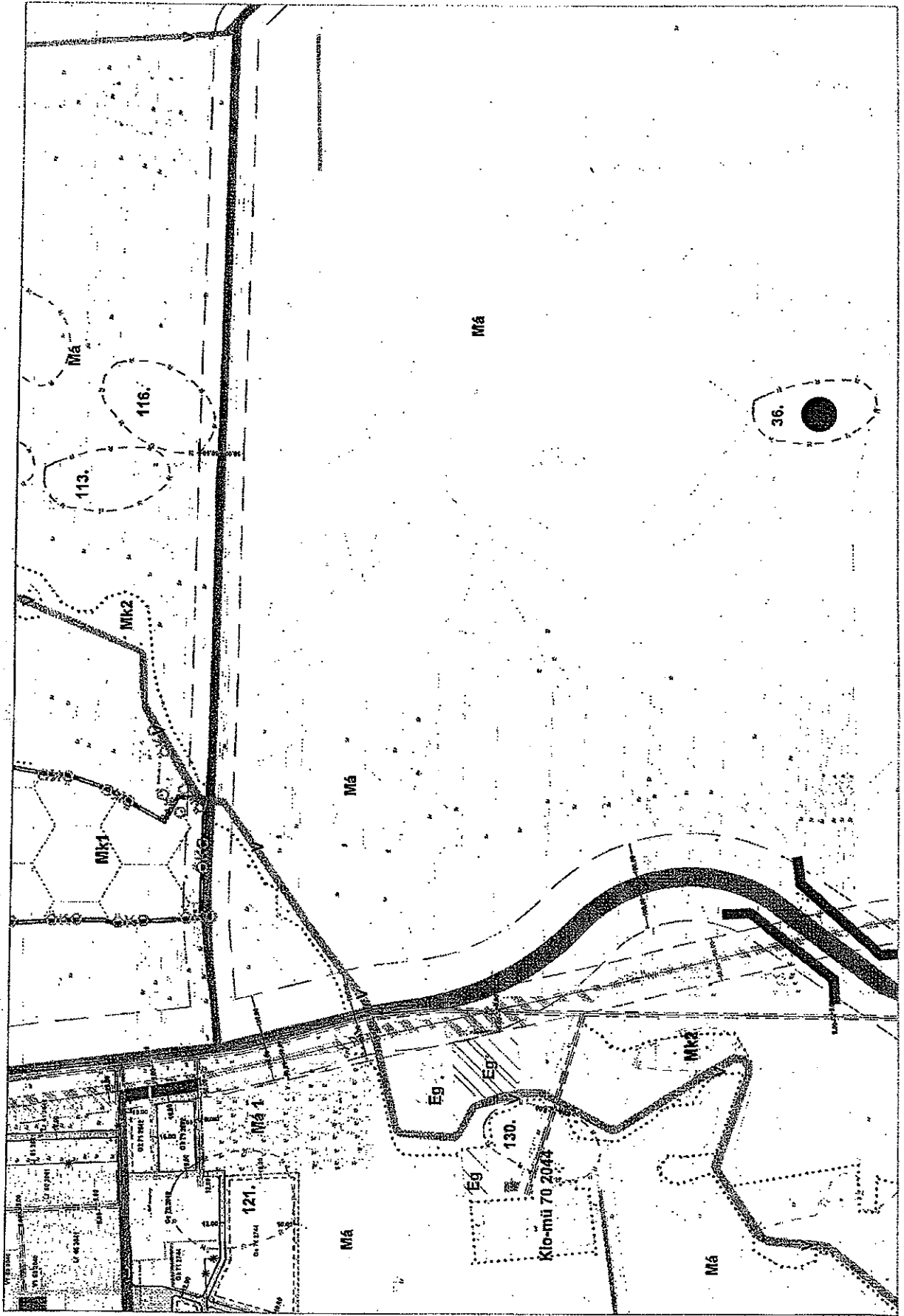
Jóváhagyva a 48/2012.(VI.28.) sz. önkormányzati rendelettel.



Jóváhagyva a 48/2012. (VI.28.) sz. önkormányzati rendelettel.

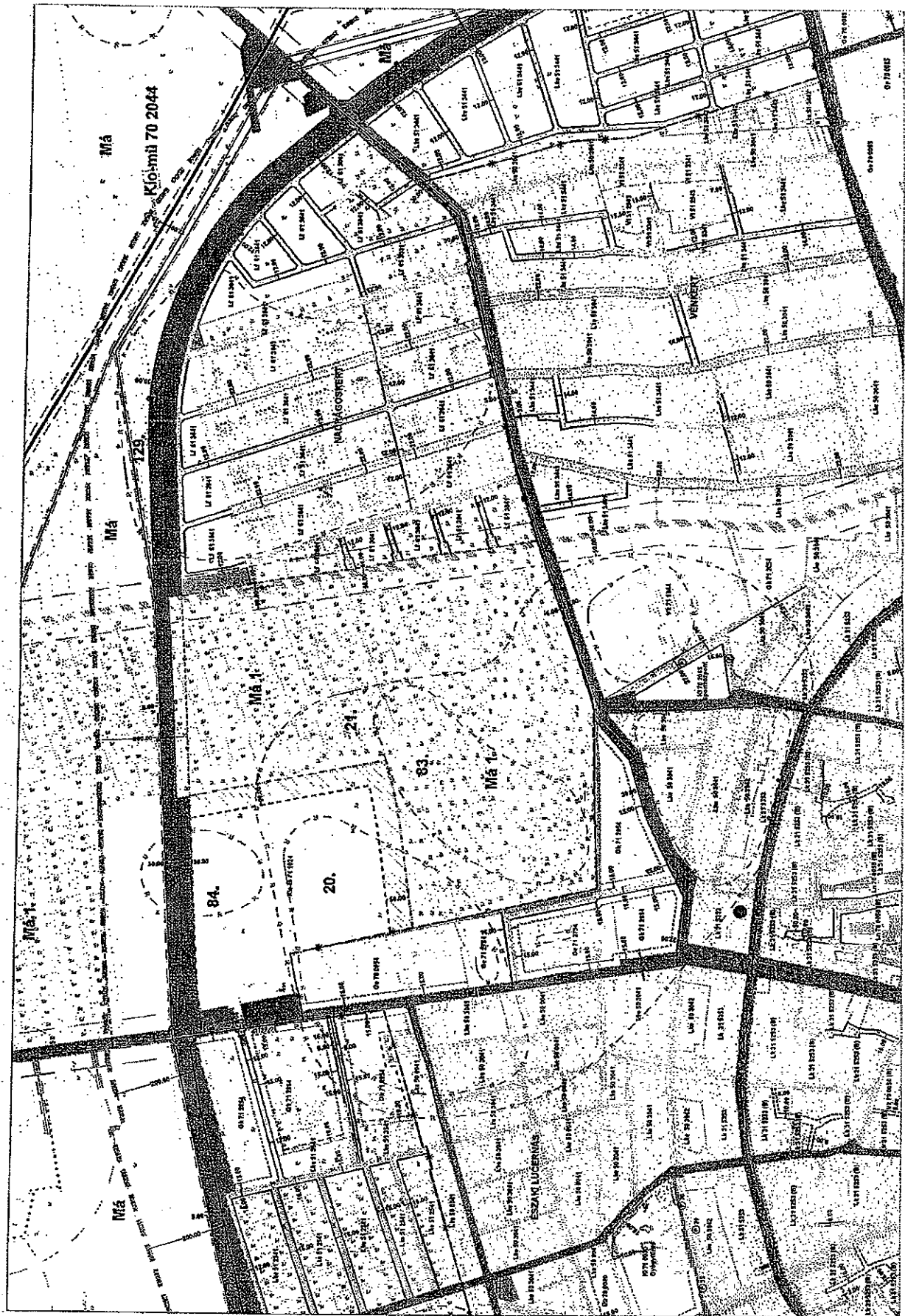




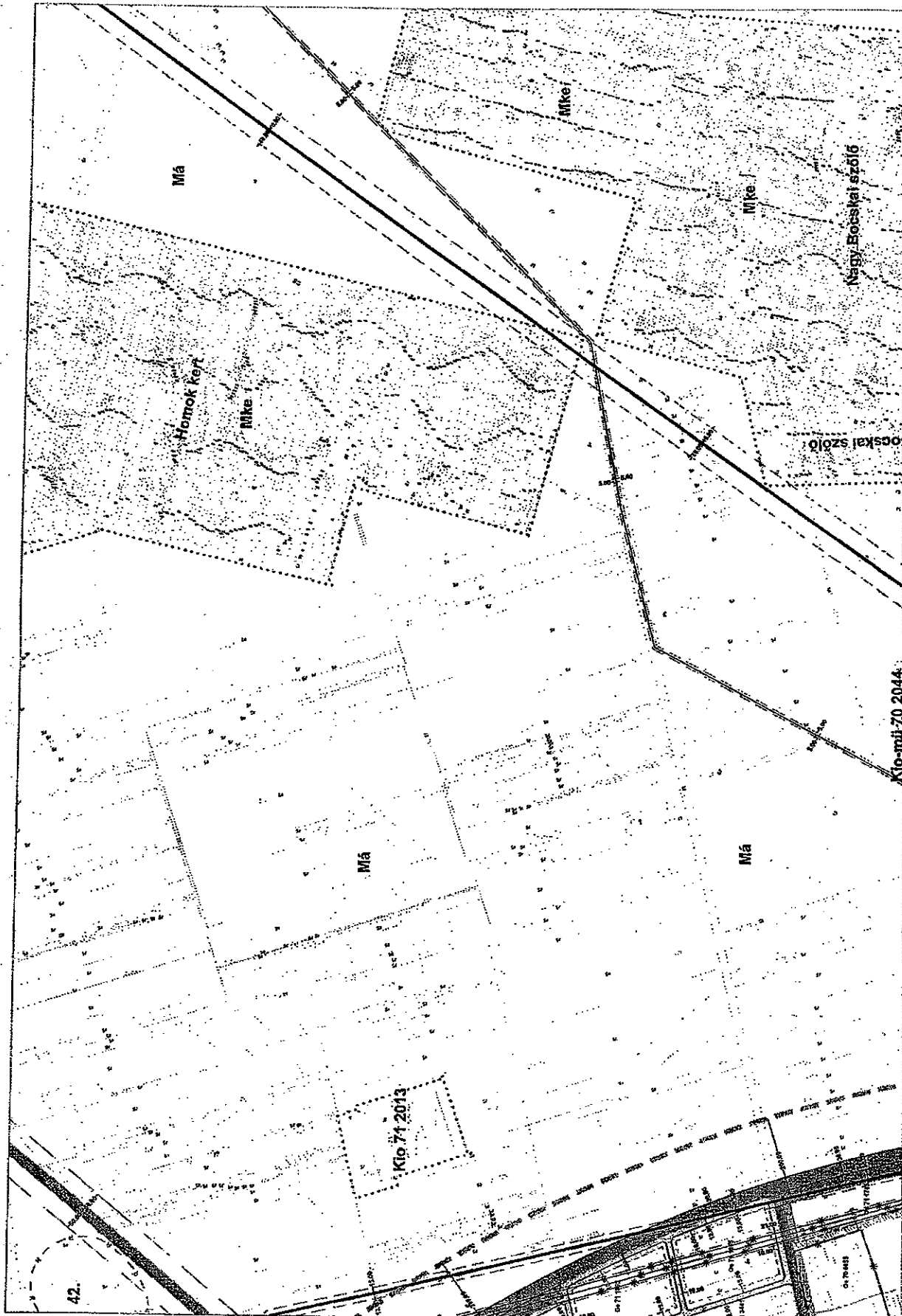




Jóváhagyva a 48/2012. (VI.28.) sz. önkormányzati rendelettel.

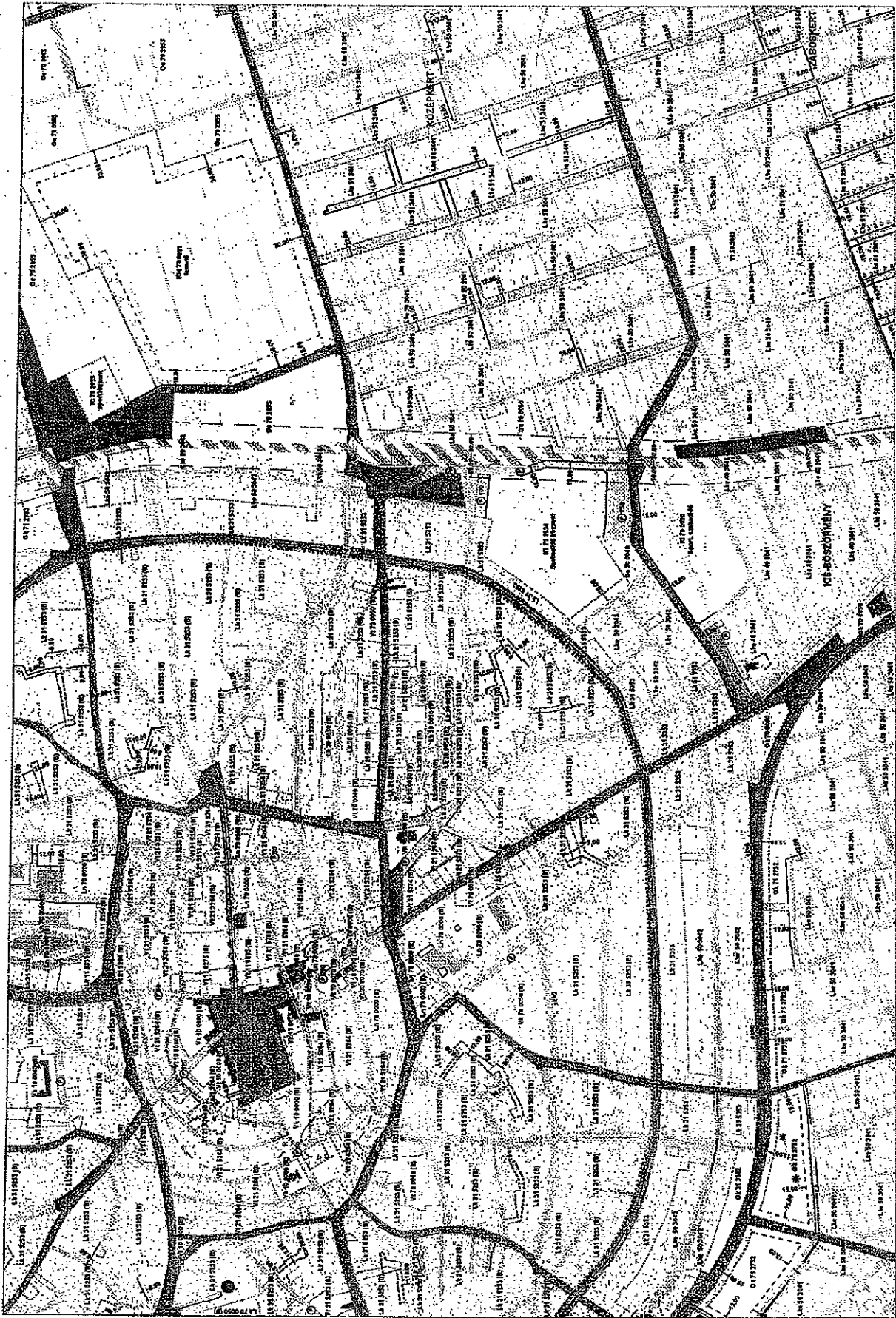


Jóváhagyva a 48/2012.(VI.28.) sz. önkormányzati rendelettel.

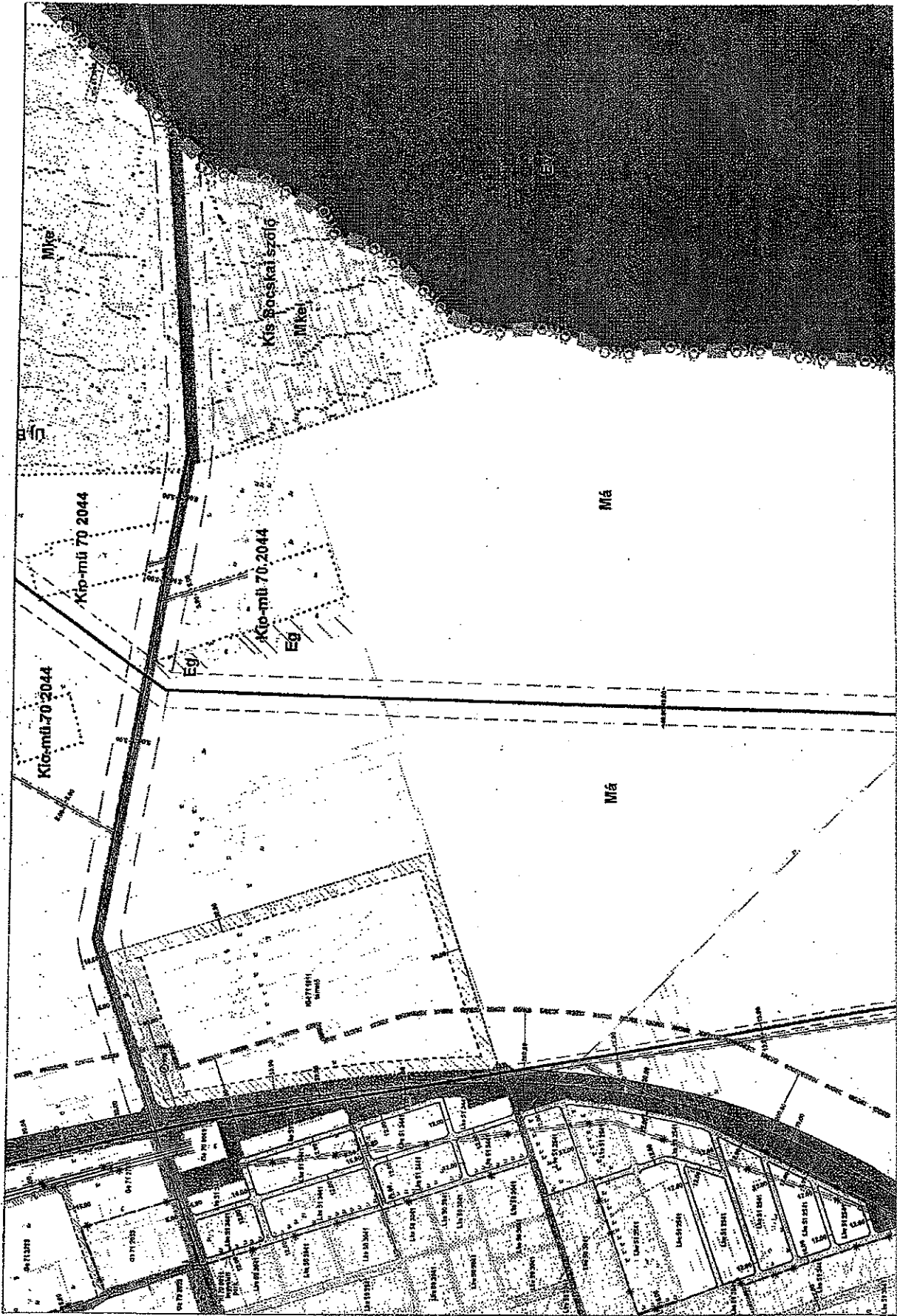


Jóváhagyva a 48/2012. (VI.28.) sz. önkormányzati rendelettel.





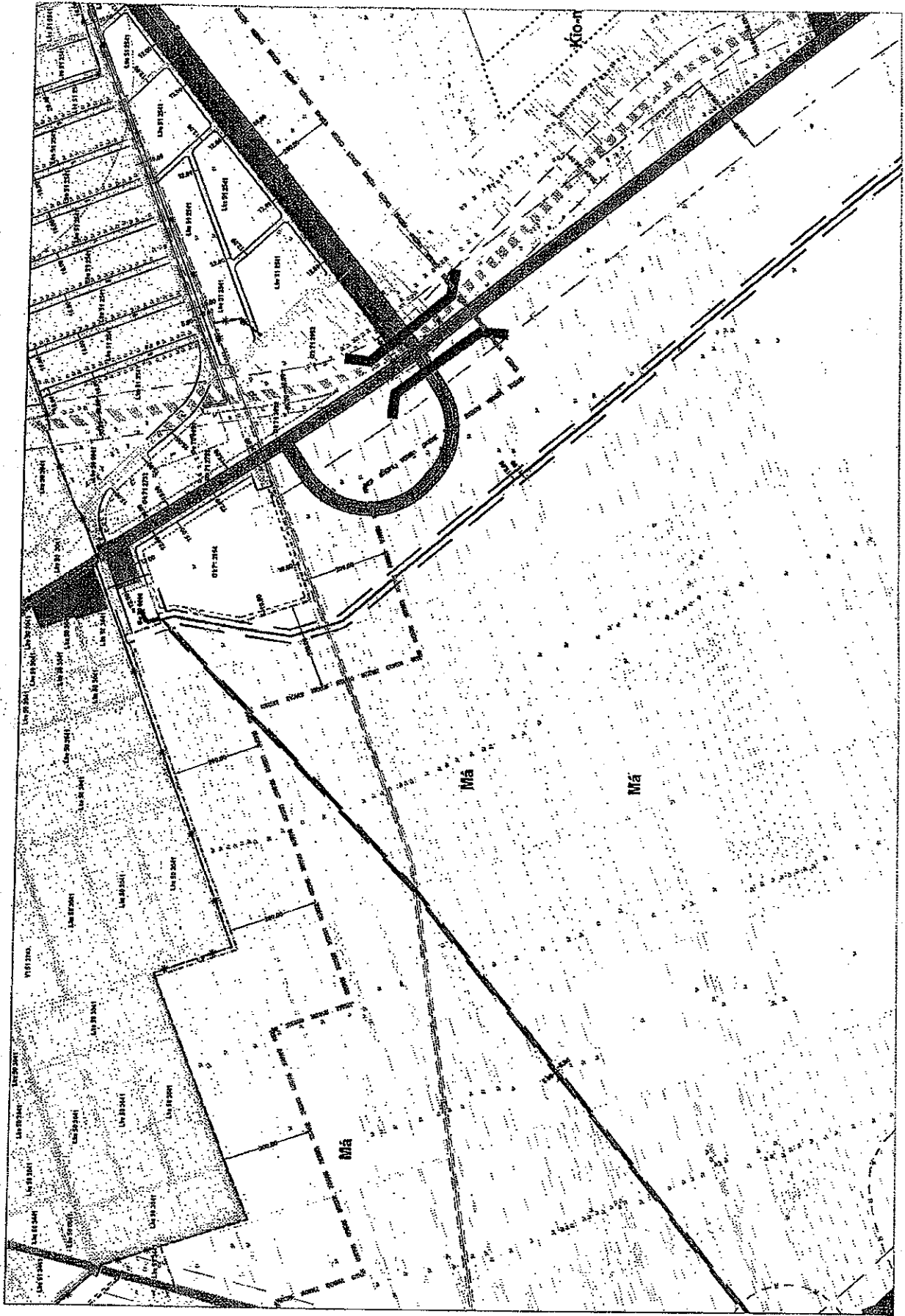
Jóváhagyva a 48/2012.(VI.28.) sz. önkormányzati rendelettel.







Jóváhagyva a 48/2012.(VI.28.) sz. önkormányzati rendelettel.



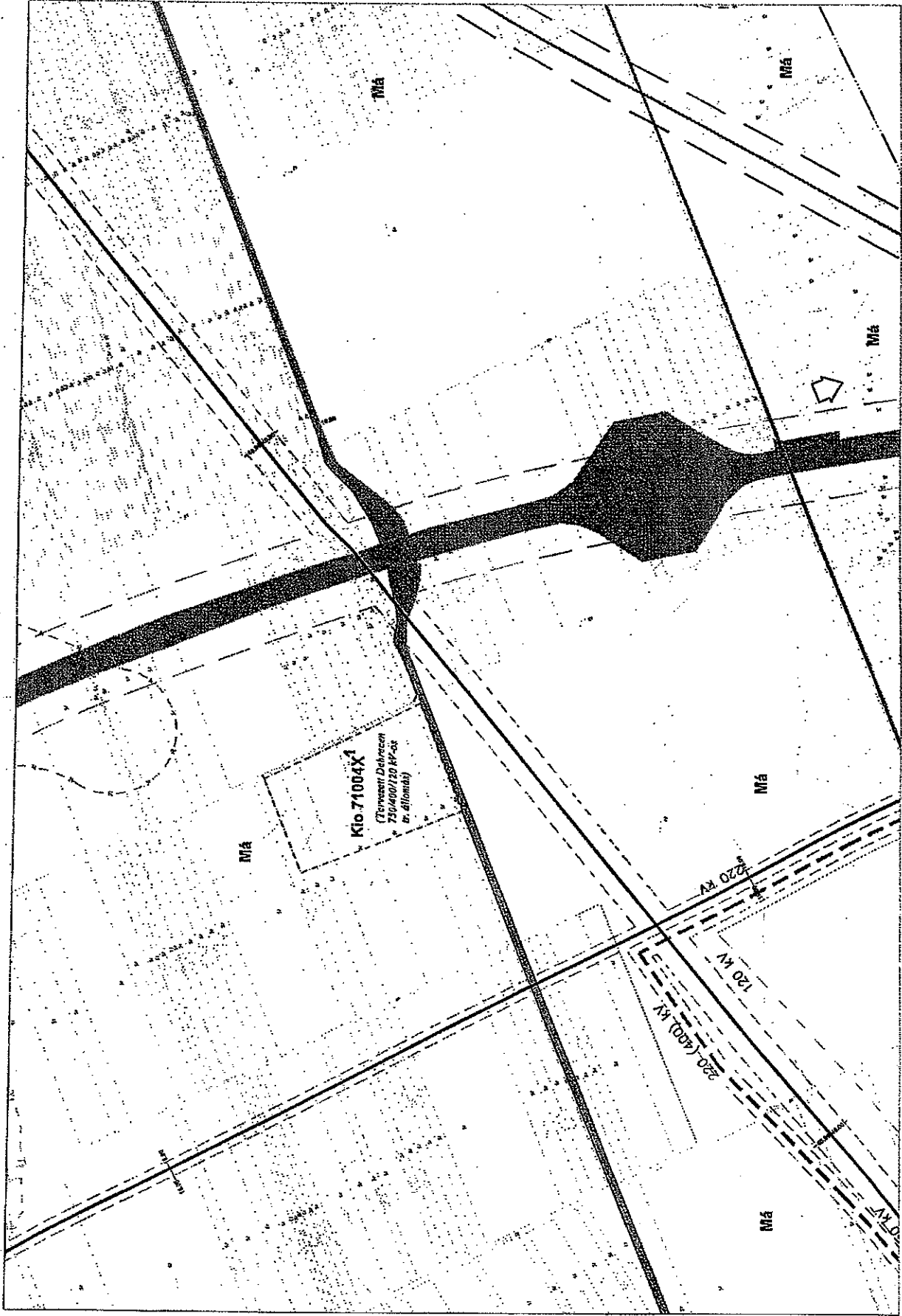




Jóváhagyva a 48/2012. (VI.28.) sz. önkormányzati rendelettel.



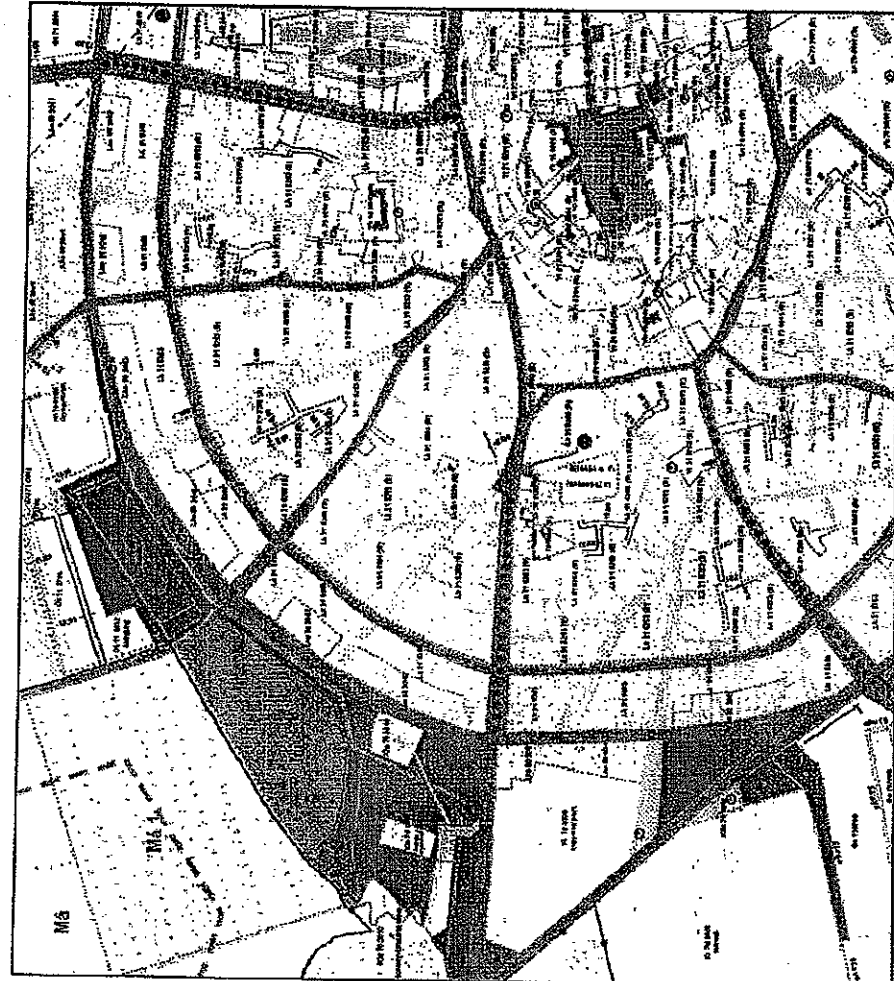
Jóváhagyva a 48/2012.(VI.28.) sz. önkormányzati rendelettel.



Jóváhagyva a 48/2012.(VI.28.) sz. önkormányzati rendelettel.



# A Külső-Dorogi út Uzsok tér között tervezett gyűjtőút módosított szabályozási terve



Készült az általi alapadatok felhasználásával.

2015. június

A 3142/2014.(XII.6.) Korm. rendelet 40.§. szerinti végleges szakmai véleményezési dokumentáció.

## HAJDÓSÁGI TERÜLETI TERVÉNYFELMÉRÉSI ÉS ELDOLGOZOTT SZABÓTVIZSÁGI TERV JELMUTATÁSA



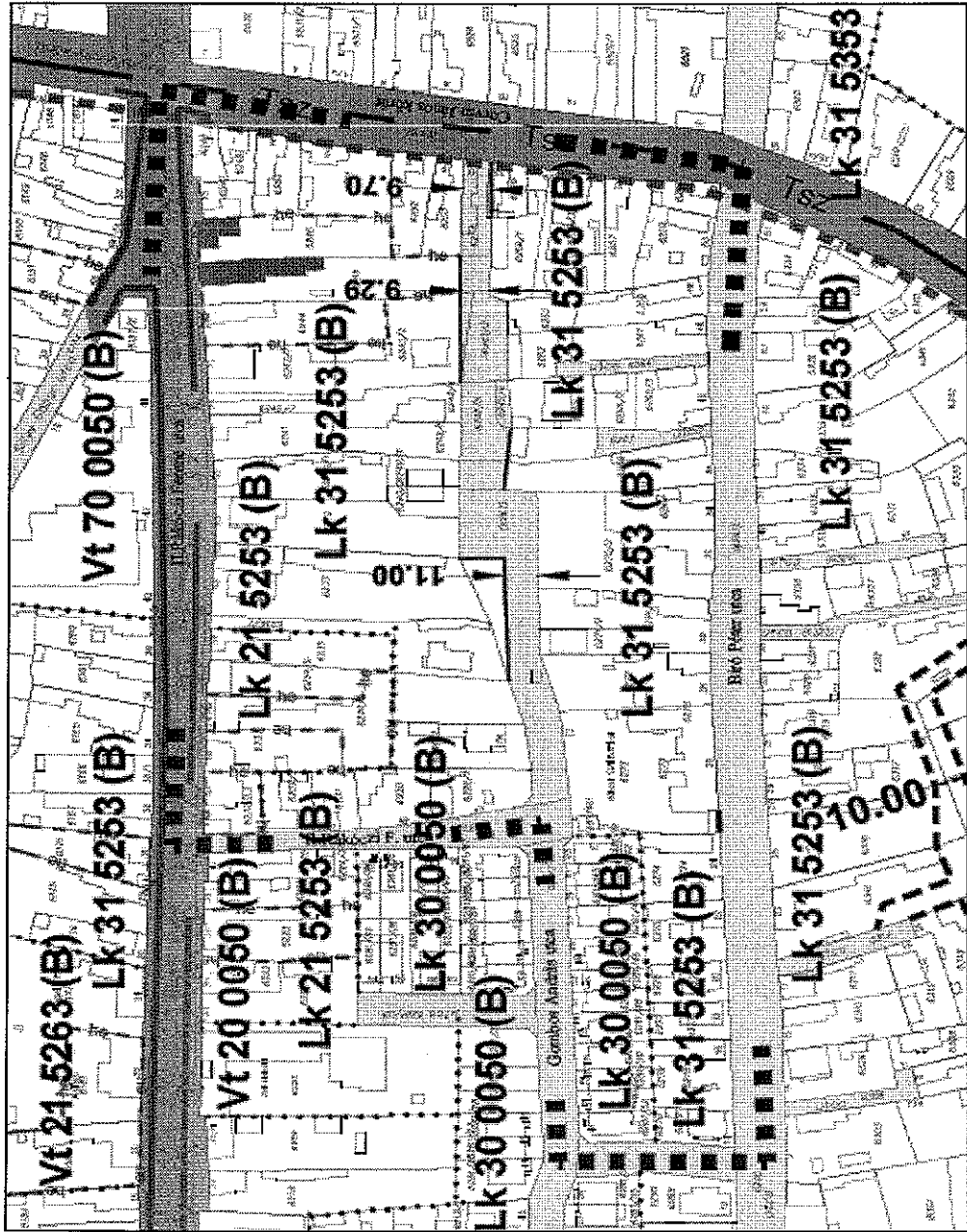
TERVEZÉSI SZÁMA	TERVEZÉSI NÉV	TERVEZÉSI ÉRTÉK
1	...	...
2	...	...
3	...	...
4	...	...
5	...	...
6	...	...
7	...	...
8	...	...
9	...	...
10	...	...
11	...	...
12	...	...
13	...	...
14	...	...
15	...	...
16	...	...
17	...	...
18	...	...
19	...	...
20	...	...
21	...	...
22	...	...
23	...	...
24	...	...
25	...	...
26	...	...
27	...	...
28	...	...
29	...	...
30	...	...
31	...	...
32	...	...
33	...	...
34	...	...
35	...	...
36	...	...
37	...	...
38	...	...
39	...	...
40	...	...
41	...	...
42	...	...
43	...	...
44	...	...
45	...	...
46	...	...
47	...	...
48	...	...
49	...	...
50	...	...

**ALAPTEHETÉSI TÁBLA**

1	...
2	...
3	...
4	...
5	...
6	...
7	...
8	...
9	...
10	...
11	...
12	...
13	...
14	...
15	...
16	...
17	...
18	...
19	...
20	...
21	...
22	...
23	...
24	...
25	...
26	...
27	...
28	...
29	...
30	...
31	...
32	...
33	...
34	...
35	...
36	...
37	...
38	...
39	...
40	...
41	...
42	...
43	...
44	...
45	...
46	...
47	...
48	...
49	...
50	...

1	...	...	...
2	...	...	...
3	...	...	...
4	...	...	...
5	...	...	...
6	...	...	...
7	...	...	...
8	...	...	...
9	...	...	...
10	...	...	...
11	...	...	...
12	...	...	...
13	...	...	...
14	...	...	...
15	...	...	...
16	...	...	...
17	...	...	...
18	...	...	...
19	...	...	...
20	...	...	...
21	...	...	...
22	...	...	...
23	...	...	...
24	...	...	...
25	...	...	...
26	...	...	...
27	...	...	...
28	...	...	...
29	...	...	...
30	...	...	...
31	...	...	...
32	...	...	...
33	...	...	...
34	...	...	...
35	...	...	...
36	...	...	...
37	...	...	...
38	...	...	...
39	...	...	...
40	...	...	...
41	...	...	...
42	...	...	...
43	...	...	...
44	...	...	...
45	...	...	...
46	...	...	...
47	...	...	...
48	...	...	...
49	...	...	...
50	...	...	...





Tervező: 2016

Készült az állami alapadatok felhasználásával.

Tervező: P-ART Stúdió Kft

Felelős tervező:

Veres István  
 ad. építészszakmai, vezető településtervezői  
 TTVIE 09-01-27

Nagyhajú Artilla  
 ad. településtervezői, földmérési vezető  
 TT 09-0317

- meglévő telekhatár, házszelvény
- meglévő épület
- tervezési terület határa
- szabályozási vonal
- építési övezetek elválasztó határvonal
- helyi védett épületek elválasztó határa
- településszakter védelem határa
- sajátos előírások határa
- helyi településrendezési védelem
- hatályos építési övezeti kód
- I. rendű közlekedési célú közterület
- II. rendű közlekedési célú közterület
- helyi védett utcai faor

A módosítás eredményeként a II. rendű közlekedési célú közterület területe 2993,96 m<sup>2</sup>-es csökken.

Végző szakmai véleményezési dokumentáció tervlapja.

**HAJDÚBŐSZÖRMÉNY VÁROS**  
 Helyi építési szabályzatának és szabályozási tervének módosítása  
 A II. Rákóczi Ferenc utca - Gombos András utca - Bíró Péter utca - Corvin János utca által határolt területre belül a (6267 hrsz-ban) (tárgyterület érintő) II. rendű közterület korrekciója M=1:2000