











ALSÓÖRS-BELTERÜLET SZABÁLYOZÁSI TERV (SZT-2)

KÖTELEZŐ ELEMELK

-  SZABÁLYOZÁSI TERV HATÁRA
-  SZABÁLYOZÁSI VONAL
-  TERÜLETEGYSÉG HATÁRA
-  ÖVEZET, ÉPÍTÉSI ÖVEZET HATÁRA
-  ÉPÍTÉSI HELY
-  TELEK BE NEM ÉPÍTHETŐ RÉSZE
-  KÖZHASZNÁLAT CÉLJÁRA MEGNYITANDÓ TERÜLET
-  KÖTELEZŐ ELŐKERT VAGY HÁTSÓKERT HATÁRA
-  VÁLTOZTATÁSI TILALOM
-  HELYI ÉRTÉKVÉDELMI TERÜLET HATÁRA

TERÜLETFELHASZNÁLÁSI MÓDOK

Lke-2 ÖVEZETI JEL


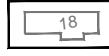

BEÉPÍTÉSRE SZÁNT TERÜLETEK

- Lk** KISVÁROSÍAS LAKÓTERÜLET
- Lke** KERTVÁROSÍAS LAKÓTERÜLET
- Lf** FALUSÍAS LAKÓTERÜLET
- Üü** ÜDÜLŐHÁZAS ÜDÜLŐTERÜLET
- Üh** HÉTVEGÍHÁZAS ÜDÜLŐTERÜLET
- Vk** KÖZPONTI VEGYES TERÜLET

KÜLÖNLEGES TERÜLETEK

- K-Eü** EGÉSZSÉGÜGYI TERÜLET
- K-K** KEMPING
- K-Ki** KIKÖTŐ
- K-O** OKTATÁSI KÖZPONT TERÜLETE
- K-Sp** SPORTTERÜLET
- K-St** STRAND
- K-T** TEMETŐ

ALAPTÉRKÉPI JELEK


-  TELEKHATÁR ÉS HELYRAJZI SZÁM
-  ÉPÜLET ÉS HÁZSZÁM
-  SZINTVONAL

BEÉPÍTÉSRE NEM SZÁNT TERÜLETEK







- Z** ZÖLDTERÜLET - KÖZPARK
- Km** KÖZMŰTERÜLET
- V** VASÚTI TERÜLET
- V-B** BALATON VÍZMEDRE ÉS PARTI SÁVJA
- V-S** SÉD PATAK VÍZMEDRE ÉS PARTI SÁVJA

AZ ÖVEZETEK PARAMÉTEREIT LÁSD A TÁBLÁZATBAN



















IRÁNYADÓ ELEMELK

-  IRÁNYADÓ TELEKHATÁR
-  MEGSZÜNTETŐ JEL
-  BEÜLTETÉSI KÖTELEZETTSÉG HATÁRA
-  JAVASOLT FÁSÍTÁS
-  JAVASOLT HÍD
-  JAVASOLT ÚT ZÖLDTERÜLETEN (ALSÓÖRS ZÖLDTERÜLETEIN A BTSZ 6 §-A ALAPJÁN A JELÖLT TERÜLETEKEN KÍVÜL TOVÁBBI ÚT IS LÉTESÍTHETŐ)

TÁJÉKOZTATÓ ELEMELK

-  MEGLÉVŐ KÖZIGAZGATÁSI HATÁR
-  TERVEZETT KÖZIGAZGATÁSI HATÁR
-  MEGLÉVŐ BELTERÜLETI HATÁR
-  TERVEZETT BELTERÜLETI HATÁR
-  SZERDAHELYI DŰLŐ KÜLÖNLEGES TERÜLET (SZT-4)
-  MŰEMLEK

TÁJÉKOZTATÓ ELEMELK

-  RÉGÉSZETI LELOHELY
-  MŰEMLEKI KÖRNYEZET
-  PARKOLÓ
-  VASÚT VÉDŐTÁVOLSÁGA
-  9 M-ES VASÚTI VÉDŐSÁV (103/2003 (XII. 27.) GKM RENDELET)
-  ERÓZIÓNAK FOKOZOTTAN KITETT TERÜLET
-  NEMZETI PARK HATÁRA
-  KOMPKIKÖTŐ
-  VITORLÁSKIKÖTŐ
-  CSÓNÁKKIKÖTŐ
-  VÍZISÍ PÁLYA
-  HAJÓZÁSI, SPORT ÉS IDEGENFORGALMI CÉLÚ KIKÖTŐK LÉTESÍTÉSÉRE ALKALMAS FELHASZNÁLHATÓ PARTSZAKASZ
-  KERÉKPÁRÚT
-  BEÉPÍTETLENÜL MEGŐRZENDŐ PARTI TERÜLETSÁV
-  PARTI SÉTÁNY KIALAKÍTÁSÁRA ALKALMAS NYOMVONAL
-  ELSŐDLEGESEN GYALOGÚT KIALAKÍTÁSÁRA ALKALMAS NYOMVONAL
-  TERMÉSZETES/MESTERSÉGES PARTVONAL
-  VÍZPART-REHABILITÁCIÓS TANULMÁNYTERVVEL ÉRINTETT TERÜLET HATÁRA

Megjegyzés: a tervlapokon Sp*-jellel jelölt övezetek tovább tervezendő különleges területek