






1. melléklet a .../2018. (... ..)
önkormányzati rendelethez







**DEBRECEN MEGYEI JOGÚ VÁROS
TELEPÜLÉSRENDÉZÉSI TERV
BELTERÜLETI SZABÁLYOZÁSI TERV RÉSZLET
TR-1/sz.
M=1:2000**

JELMAGYARÁZAT




VONALAS SZABÁLYOZÁSI ELEMELK

-  Tervezett szabályozási vonal
-  Építési övezeteket, övezeteket elválasztó határvonal (a színek határa egyben övezethatár is, ilyenkor nem kerül külön jelölésre az övezethatár jele)
-  Kötelező telekhatár
-  Helyi értékvédelem terület határa
-  Tervezési terület határa

TERÜLETI JELLEGŰ SZABÁLYOZÁSI ELEMELK

-  I. rendű közlekedési célú közterület
-  II. rendű közlekedési célú közterület (belterületen és külterületi beépítésre szánt területen belül)
-  I. rendű nem közlekedési célú és nem vízgazdálkodási célú közterület (belterületi közpark és erdőterületek ill. külterületi erdő)
-  II. rendű nem közlekedési célú közterület (csak belterületen és külterületi beépítésre szánt területen belül)
-  Építési hely
-  Közforgalom elől el nem zárt magánút (tömbfeltáró út)

EGYÉB SZABÁLYOZÁSI ELEMELK

-  Utcai fasor
-  Előkert határa, ha az általános előírásoktól eltér
-  Védőterület igénylő vízvezeték



Készült az állami alapadatok felhasználásával!

