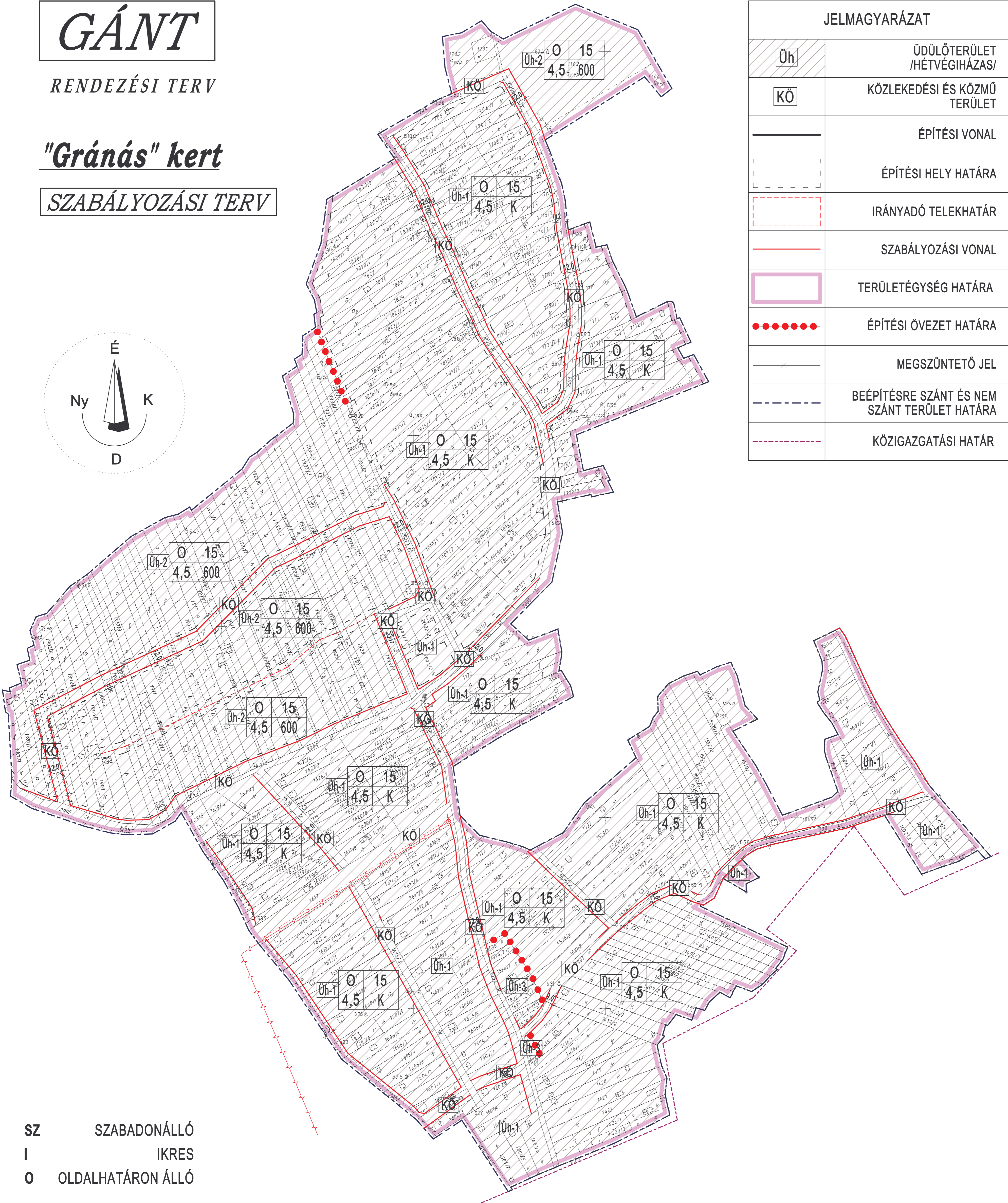
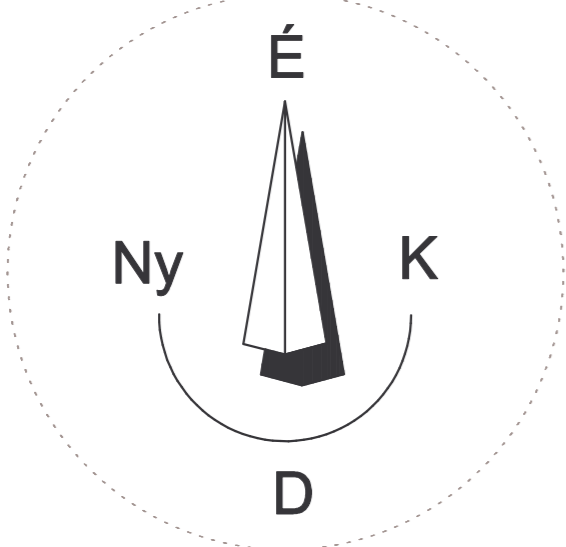


GÁNT

RENDEZÉSI TERV

"Gránás" kert

SZABÁLYOZÁSI TERV

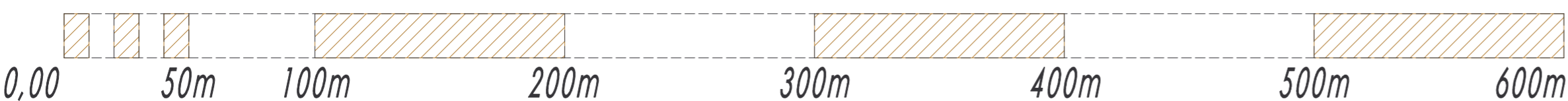


JELMAGYARÁZAT	
	ÜDÜLŐTERÜLET /HÉTVÉGIHÁZAS/
	KÖZLEKEDÉSI ÉS KÖZMŰ TERÜLET
	ÉPÍTÉSI VONAL
	ÉPÍTÉSI HELY HATÁRA
	IRÁNYADÓ TELEKHATÁR
	SZABÁLYOZÁSI VONAL
	TERÜLETÉGYSÉG HATÁRA
	ÉPÍTÉSI ÖVEZET HATÁRA
	MEGSZÜNTETŐ JEL
	BEÉPÍTÉSRE SZÁNT ÉS NEM SZÁNT TERÜLET HATÁRA
	KÖZIGAZGATÁSI HATÁR

SZ SZABADONÁLLÓ
I IKRES
O OLDALHATÁRON ÁLLÓ

	ÖVEZET JELE		beépítési mód		beépítési %	
	Üh-1	Üh-2	Üh-1	Üh-2	Üh-3	Üh-3
szintter.sűrűség < 0,2 zöldfelület % > 60,	O 15 4,5 K	O 15 4,5 600	Üh-1	Üh-2	Üh-3	Üh-3
			4,5 K	4,5 600	4,5 360	4,5 360

KÉSZÜLT A HITELES INGATLANNYILVÁNTARTÁSI TÉRKÉPEK ALAPJÁN



ÜGYVEZ: NAGY GYÖRGY <i>Nagy György</i>	PATCO 95 BT. Építésziroda Székesfehérvár, Pityer u. 49.		
VEZETŐ TERV: BENICZKY PÉTER <i>Beniczky Péter</i>	A TERV TÁRGYA:	GÁNT Község RENDEZÉSI TERV	2004. okt.
TT-1-07-0001/2001; TR-1-07-0001/2001	A TERV LAP TÁRGYA:	SZABÁLYOZÁSI TERV "GRÁNÁS"	M= 1:2000
BEOSZTOTT TERVEZŐ: NAGY GYÖRGY <i>Nagy György</i>	E-3 07-0291/2001	MEGBÍZÓ	GÁNT TELEPÜLÉSI ÖNKORMÁNYZAT KÉPVISELŐ-TESTÜLETE 8082 Gánt, Béke tér 20.
SZERKEZT. RAJZ: NAGY GY. <i>Nagy Gy.</i>			SZA-3