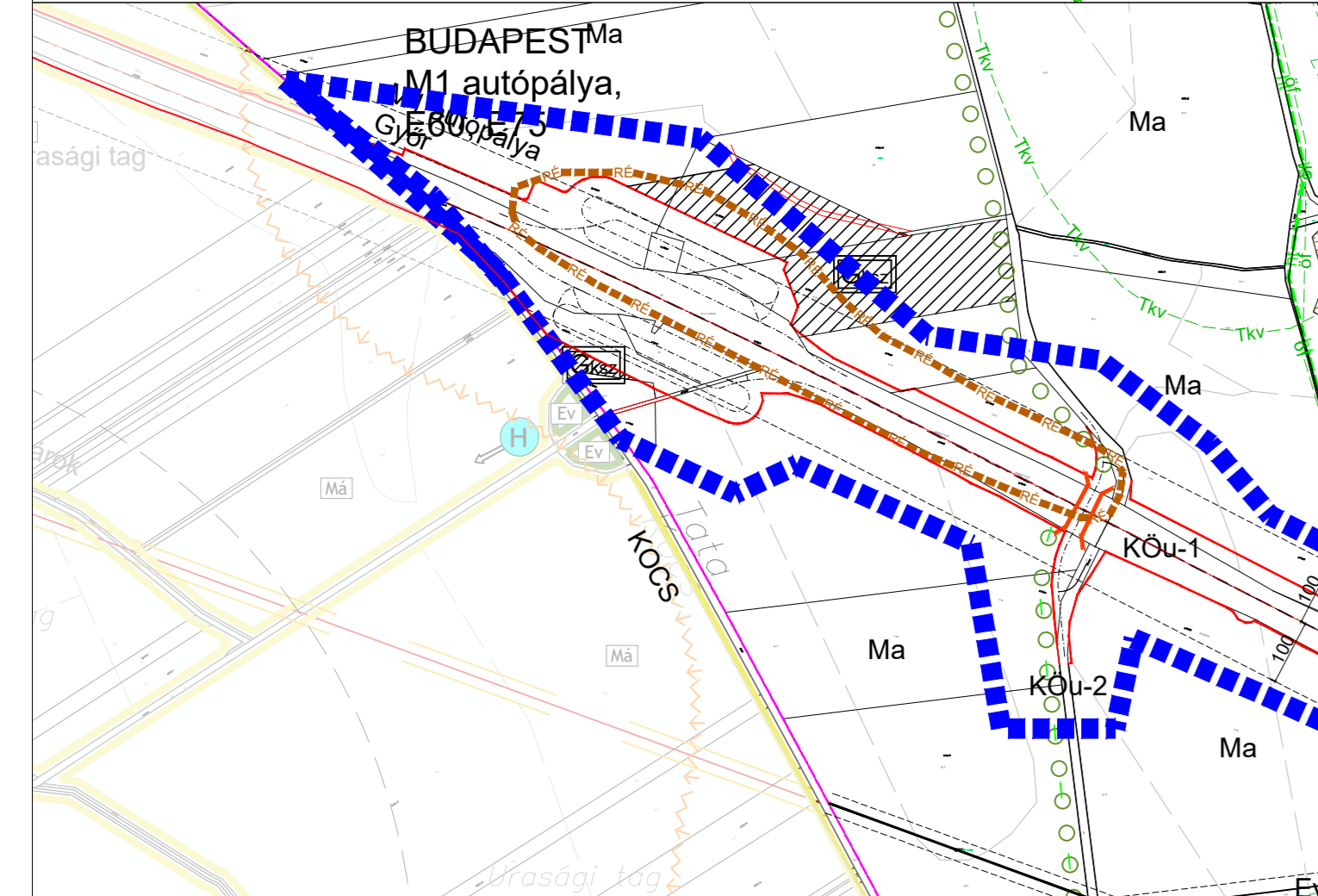
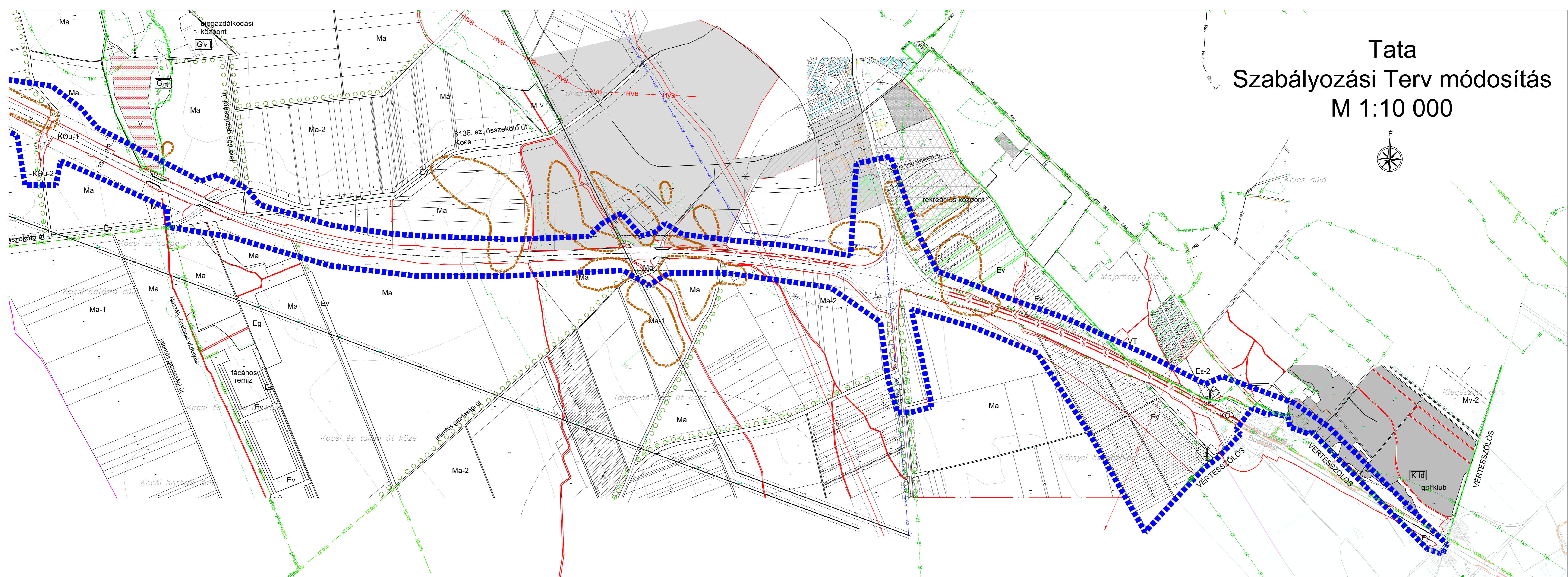


# Tata Szabályozási Terv módosítás

## M 1:10 000



**Jelmagyarázat**

	meglévő	tervezett
		közigazgatási terület határa
		belterület határa
		szabályozási vonal
		területfelhasználási egység határa
		övezet határa és jele
		helyi jelentőségű természetvédelmi terület határa
		érvényes szabályozási tervvel ellátott terület
		építés esetén szabályozási terv készítenendő
		kötelező fasortelepítés
		védett fasor
		megszüntetendő jel
		rekultiválendő terület
		műtárgy
		tervezett vadátjáró

**Tájékoztató elemek**

	régészeti terület határa
	országos szinten javasolt természeti terület határa
	védőtávolság

**Beépítésre nem szánt területek**

**Erdőterület övezetei**

E<sub>G</sub> gazdasági egészségügyi, szociális, turisztikai  
 E<sub>E</sub> Turisztikai erdőterületek  
 E<sub>V</sub> védendő  
 E<sub>L</sub> védendő  
 Z<sub>R</sub> rekreációs zöldterület övezetei  
 Z<sub>R-1</sub>, Z<sub>R-2</sub> Rekreációs területek

**Mezőgazdasági terület övezetei**

Ma általános mezőgazdasági övezet  
 Ma-1 mezőgazdasági terület 0,2%-os beépítési lehetőséggel  
 Ma-2 mezőgazdasági terület 0,5%-os beépítési lehetőséggel  
 Mv védett gyepl- és természetközeli gazdálkodási övezet  
 Mv-1 Védett mezőgazdasági gyepterület  
 Mv-2 Természetközeli kezelési övezet  
 Mv-3 Bemutató és védőövezet  
 Mk Kertés mezőgazdasági terület  
 Mk-1, Mk-2, Mk-3 Kertgazdasági területek  
 M-k nagyzemelt kertgazdálkodási terület  
 M-v vízműves védelmi gyepl  
 M-t mezőgazdasági tanyás terület

**Vízgazdálkodási terület övezetei**

V vízgazdálkodási terület  
 VT történelmi jelentőségű tavak, vízfolyások, árkok  
 VT-1 tófarok

**Közlekedési és közműterület övezetei**

K<sub>Ou-1</sub> fő utak  
 K<sub>Ou-2</sub> gyűjtő utak, kiszolgáló utak  
 K<sub>O-U</sub> üzemenyagforgató állomás területe  
 K<sub>o</sub> közműterület

**Gazdasági terület övezetei**

G<sub>ksz</sub> kereskedelmi, szolgáltató  
 G<sub>ip</sub> ipari  
 G<sub>mü</sub> mezőgazdasági üzemi  
 G<sub>mj</sub> majorsági

**Különleges terület övezetei**

K<sub>id</sub> idegenforgalmi  
 K<sub>ho</sub> honvédségi  
 K<sub>h</sub> hulladék kezelési  
 K<sub>sz</sub> szennyvíztisztító állomás  
 H kommunális szilárd hulladéklerakó  
 D Dögkút

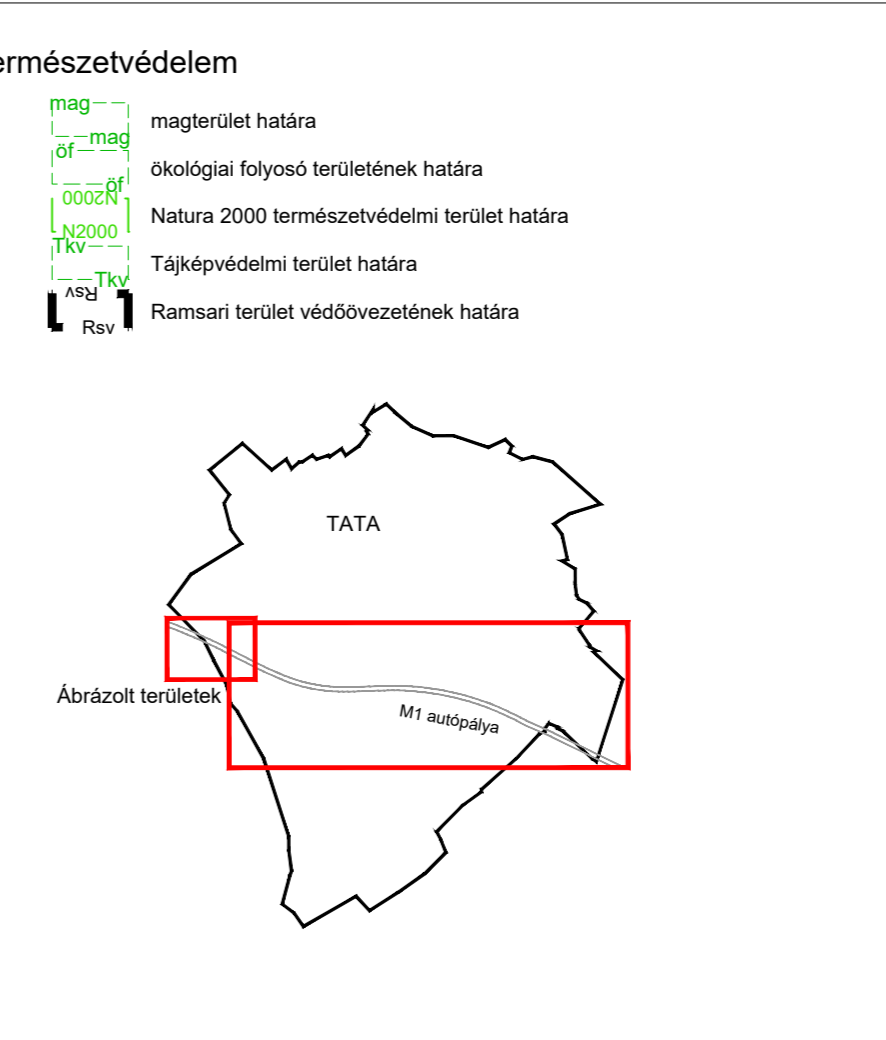
**Különleges terület övezetei**

(L<sub>f</sub>) tartaliék falusias lakóterület

módosítással érintett terület határa

**Természetvédelem**

magterület határa  
 ökológiai folyosó területének határa  
 Natura 2000 természetvédelmi terület határa  
 Tájvédelmi terület határa  
 Ramsari terület védőövezetének határa



		<b>TALENT - PLAN</b> Tervező, Szolgáltató és Kereskedelmi Kft. 9023 Győr, Richter J. u. 11. Tel: (96) 418-373, Fax: (96) 418-699 talent_plan@arrabonet.hu www.talent-plan.hu	
		TERVEZŐ: NÉMETH GYULA településvezetőtervező TT1 08-0066	MÉRLEZŐ: FÖMTERV Zrt. - RODEN Kft. Konzorcium
TÁRSZERVEZŐ: MIKLÓSI ATTILA közlekedés tervező TKó 08-513	MÉRLEZŐ TÁRSZÁMA: M1 autópálya 2x3 sávú bővítés Tatabánya-Ujváros csomópont és Győr (M19 csomópont) között Településrendezési eszközök módosítása	MUNKASZÁMA: 19156/3	TERVEZÉSI SZÁMA: SZABÁLYOZÁSI
TÁRSZERVEZŐ: LAKINÉ O. RENÁTA ökl. építészmérnök	RAJZ MEGNEVEZÉSE: Tata Szabályozási Terv módosítás	RAJZSZÁMA: SZT-3	