










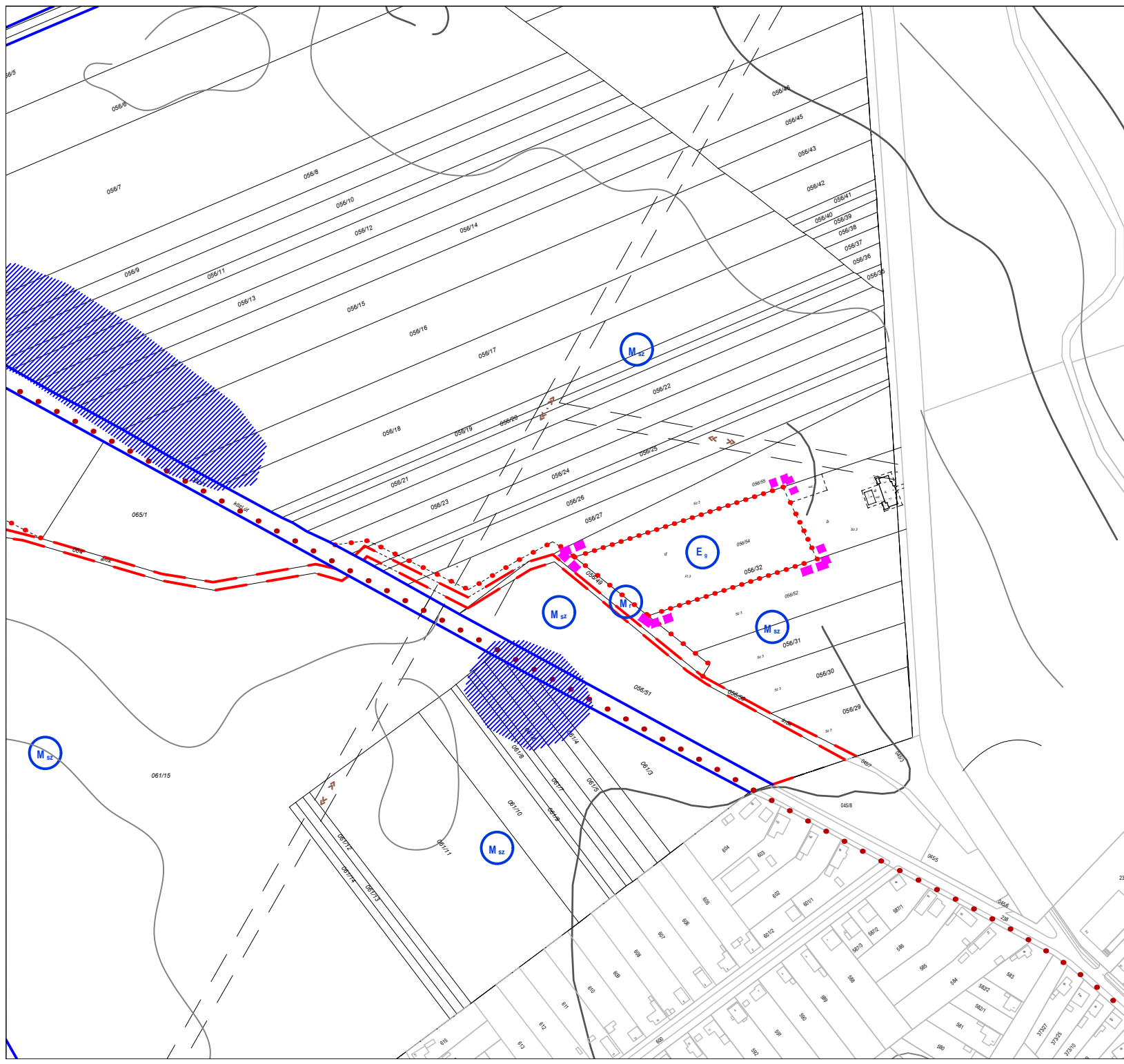


Écs község  
Településrendezési terv módosítás  
M 1:4 000



Jelmagyarázat a módosítással érintett területre és környezetére

-  módosítással érintett terület határa
-  közigazgatási terület határa
-  meglévő telekhatáron maradó szabályozási vonal
-  építési övezet határa
-  területfelhasználási egység határa
-  mezőgazdasági terület, rét, legelő terület
-  mezőgazdasági terület, szántó terület
-  erdőterület, gazdasági
-  kerékpáros nyomvonal
-  régészeti lelőhely
-  Pannonhalma város területéhez tartozó ingatlan



Végző szakmai véleményezési dokumentáció

<b>REGIOPLAN</b>		Környezet- és Településtervező KFT. 9022 Győr, Ljkapu u. 13. Tel.: 96/311-304, 529-751 e-mail: regioplan@regioplan.hu	
Megrendelő neve: <b>Écs Község Önkormányzata</b>			
Munka neve:	Écs község településrendezési tervének módosítása	Munkaszám:	Rp.I.101-3
Munkarész neve:	Szabályozási terv	Méretarány:	1:4 000
Rajz címe:	Szabályozási és övezeti terv külterület (fedvény)	Rajzszám:	SZ-12/M
Felöltes településtervező:	<i>Kalmár Ágnes</i>	Felöltes rendezési tervtervező:	<i>Szerefi Gábor</i>
Kalmár Ágnes TT-08-0479	Szerefi Gábor Szerefi Gábor településtervező	Dokumentálás dátuma:	2020.07.
Felöltes közlekedéstervező:	<i>Réder Tibor</i>	Felöltes közlekedéstervező:	<i>Ferenczi Huba</i>
Réder Tibor Tk-08-0133	Ferenczi Huba TE-T-08-0253	Felöltes zöldfelületi és tájrendezési tervező:	<i>Pekkerne Szabó Piroksa</i>
		Pekkerne Szabó Piroksa Tk-08-0073	
A tervezési alaptérkép az állami alapadatok felhasználásával készült.			