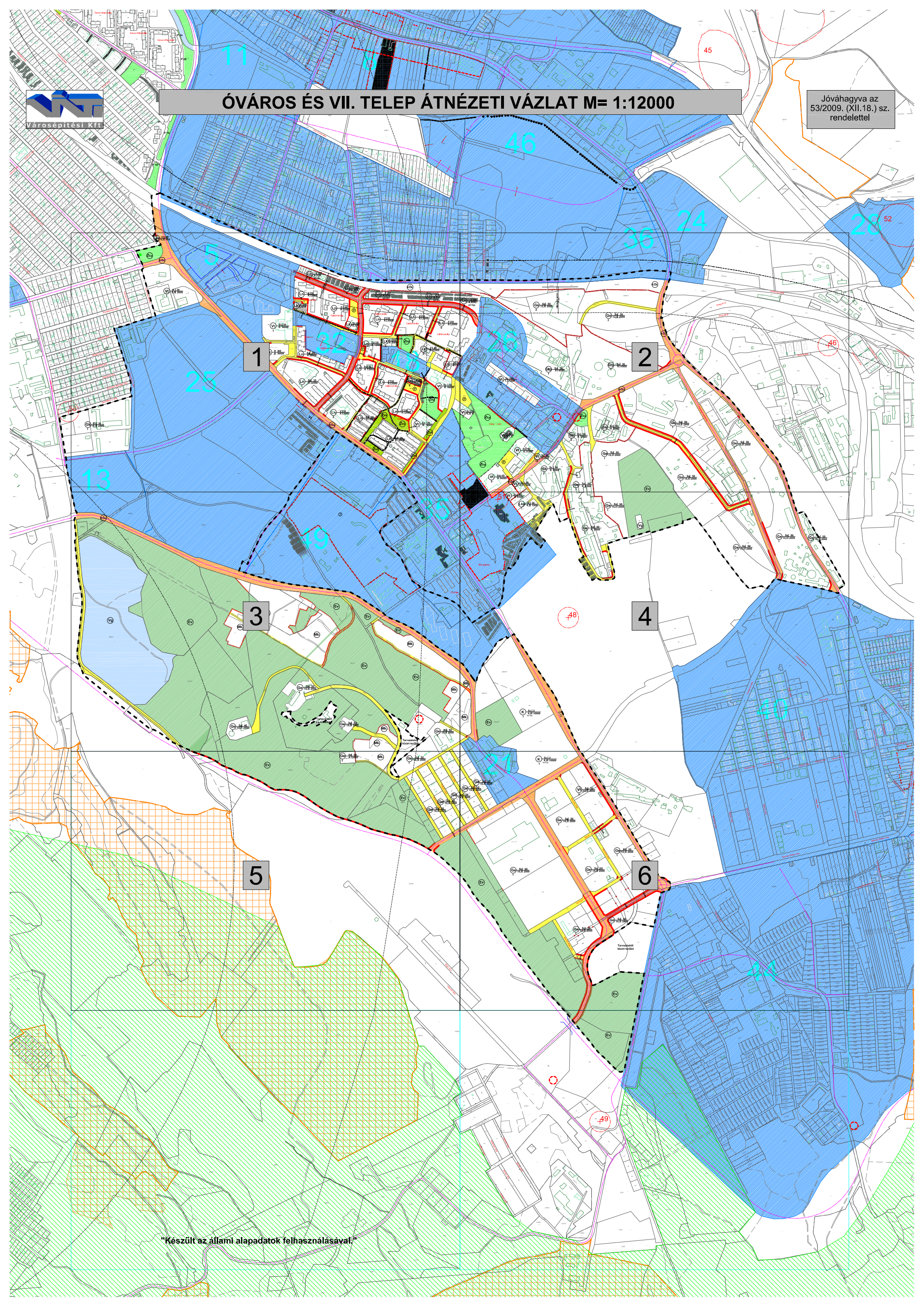




# ÓVÁROS ÉS VII. TELEP ÁTNÉZETI VÁZLAT M= 1:12000

Jóváhagyva az  
53/2009. (XII.18.) sz.  
rendelettel

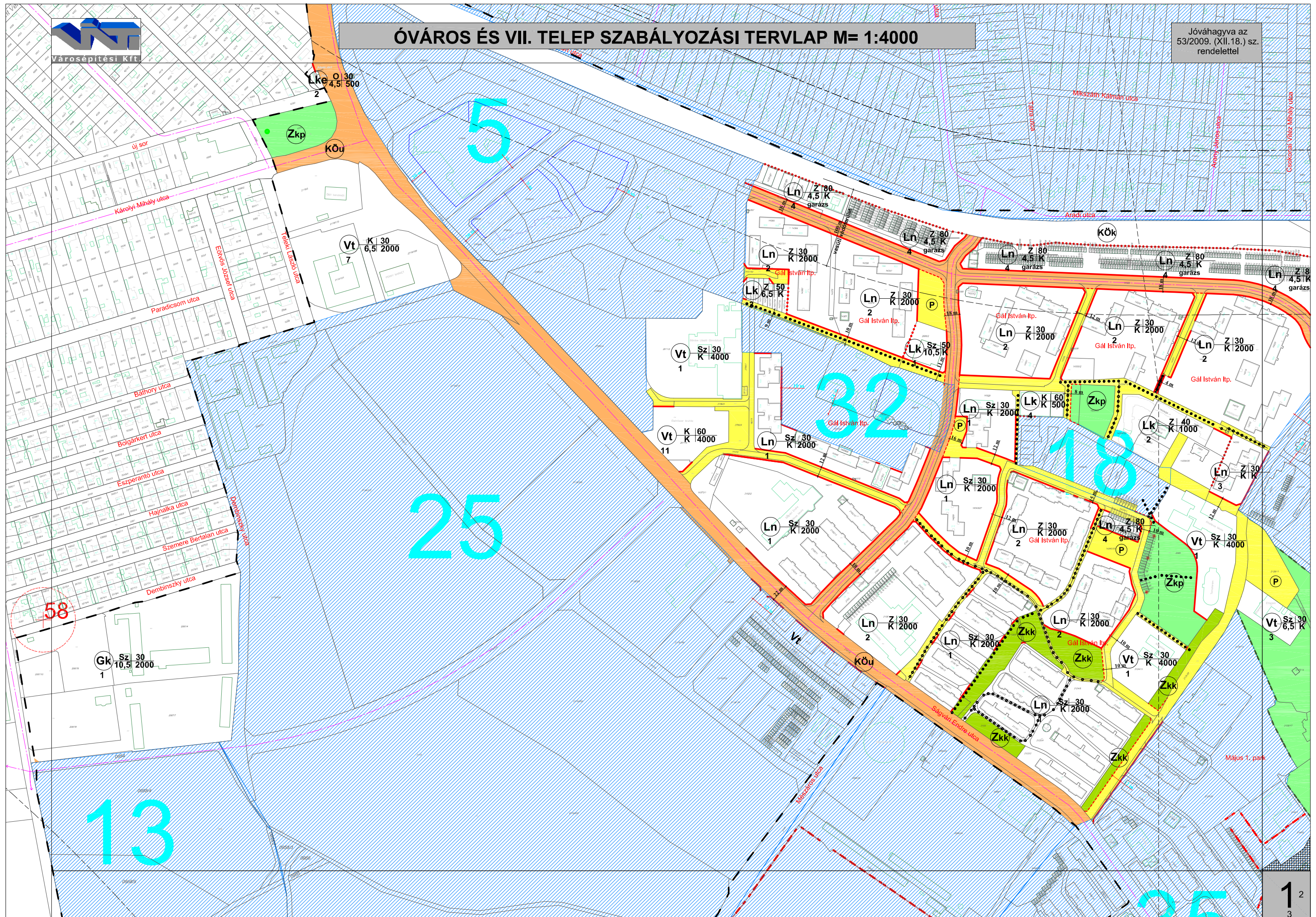


"Készült az állami alapadatok felhasználásával"



# ÓVÁROS ÉS VII. TELEP SZABÁLYOZÁSI TERVLAP M= 1:4000

Jóváhagyva az 53/2009. (XII.18.) sz. rendelettel



58

13

25

32

18

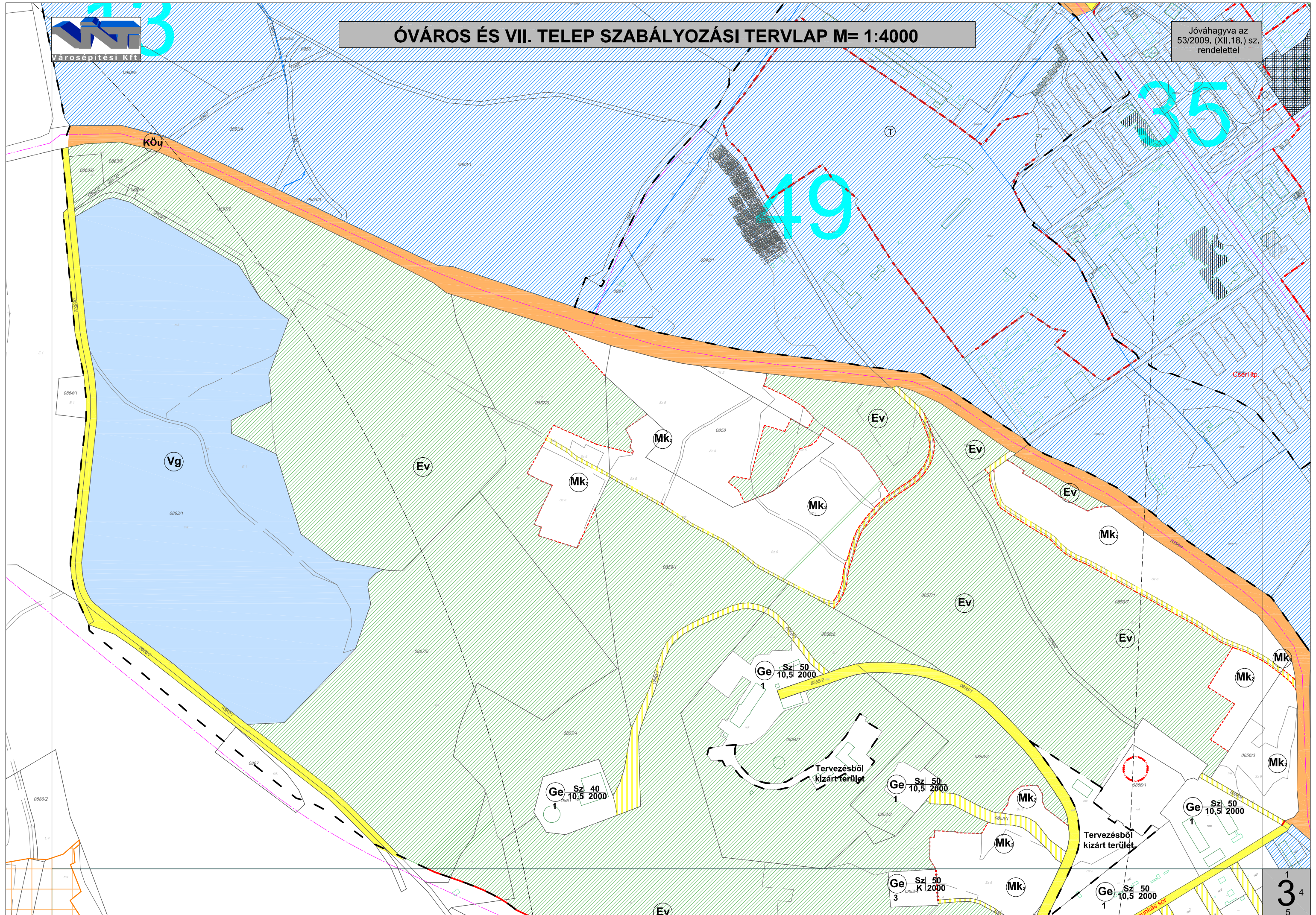
"Készült az állami alapadatok felhasználásával."



## Jelmagyarázat

- |                                            |                                                    |                                                          |
|--------------------------------------------|----------------------------------------------------|----------------------------------------------------------|
| KÖu jelű közlekedési terület övezete       | Zkp jelű zöldterület (közpark) övezete             | Vegyes használatú út tengelye                            |
| KÖk jelű vasúti közlekedési övezet         | Zkk jelű zöldfelületű (közkert) övezete            | Önálló gyalogút jele                                     |
| Egyéb közlekedési közterület övezete       | Vg jelű vízgazdálkodási terület övezete            | Védőterület határa                                       |
| Közhasználatra megnyitott magánút területe | Ev jelű védőerdő és Eg jelű gazdasági erdő övezete | Műemlék telke                                            |
| Szabályozási vonal                         | Övezetek határa                                    | Műemléki környezet                                       |
| Főút, gyűjtőút tengelyvonala               | Helyi védett építészeti érték                      | Városképi szempontból jelentős helyileg védett területek |
|                                            | Régészeti érdekű terület                           | Natura 2000 terület                                      |
|                                            | Helyi jelentőségű védett természeti érték          | Nemzeti ökológiai hálózat területe                       |
|                                            | Megszüntetendő jel                                 | Helyi jelentőségű védett természeti érték                |
|                                            | Tervezett telekhatár                               | Megszüntetendő jel                                       |
|                                            | Tervezési terület határa                           | Tervezett telekhatár                                     |
|                                            | Ln Sz 30 K 2000                                    | Tervezési terület határa                                 |

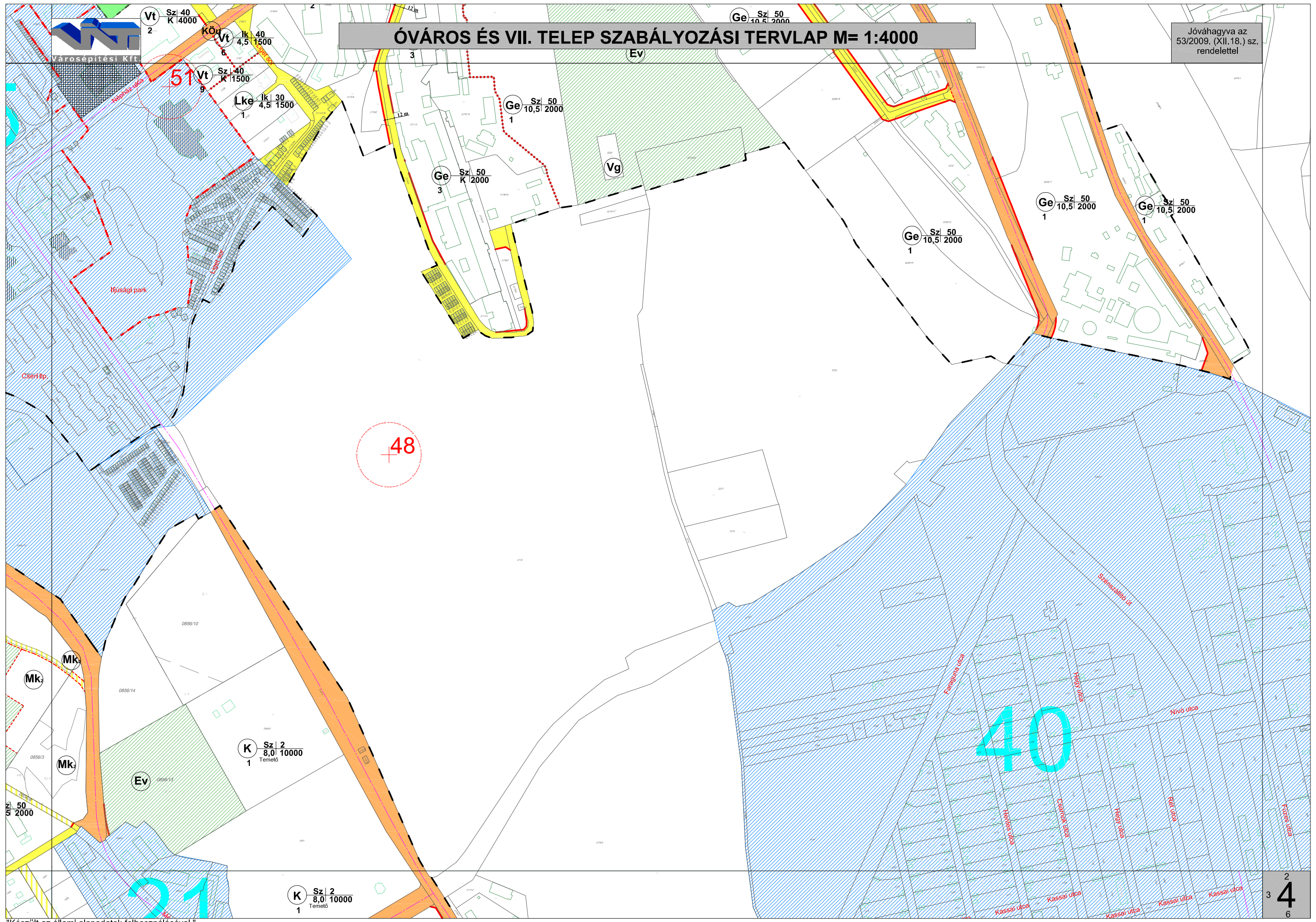
Rendeltetés	Beép.mód	Beép. %
	Ép. mag.	Telek terület





# ÓVÁROS ÉS VII. TELEP SZABÁLYOZÁSI TERVLAP M= 1:4000

Jóváhagyva az 53/2009. (XII.18.) sz. rendelettel



Vt Sz 40 K 14000 2

Köt Vt Sz 40 K 1500 6

Vt Sz 40 K 1500 9

Lke Ik 30 K 4,5 1500 1

Ge Sz 50 K 10,5 2000 1

Ge Sz 50 K 2000 3

Ge Sz 50 K 10,5 2000

Ge Sz 50 K 10,5 2000 1

Ge Sz 50 K 10,5 2000 1

Ge Sz 50 K 10,5 2000 1

48

40

K Sz 2 K 8,0 10000 1 Temető

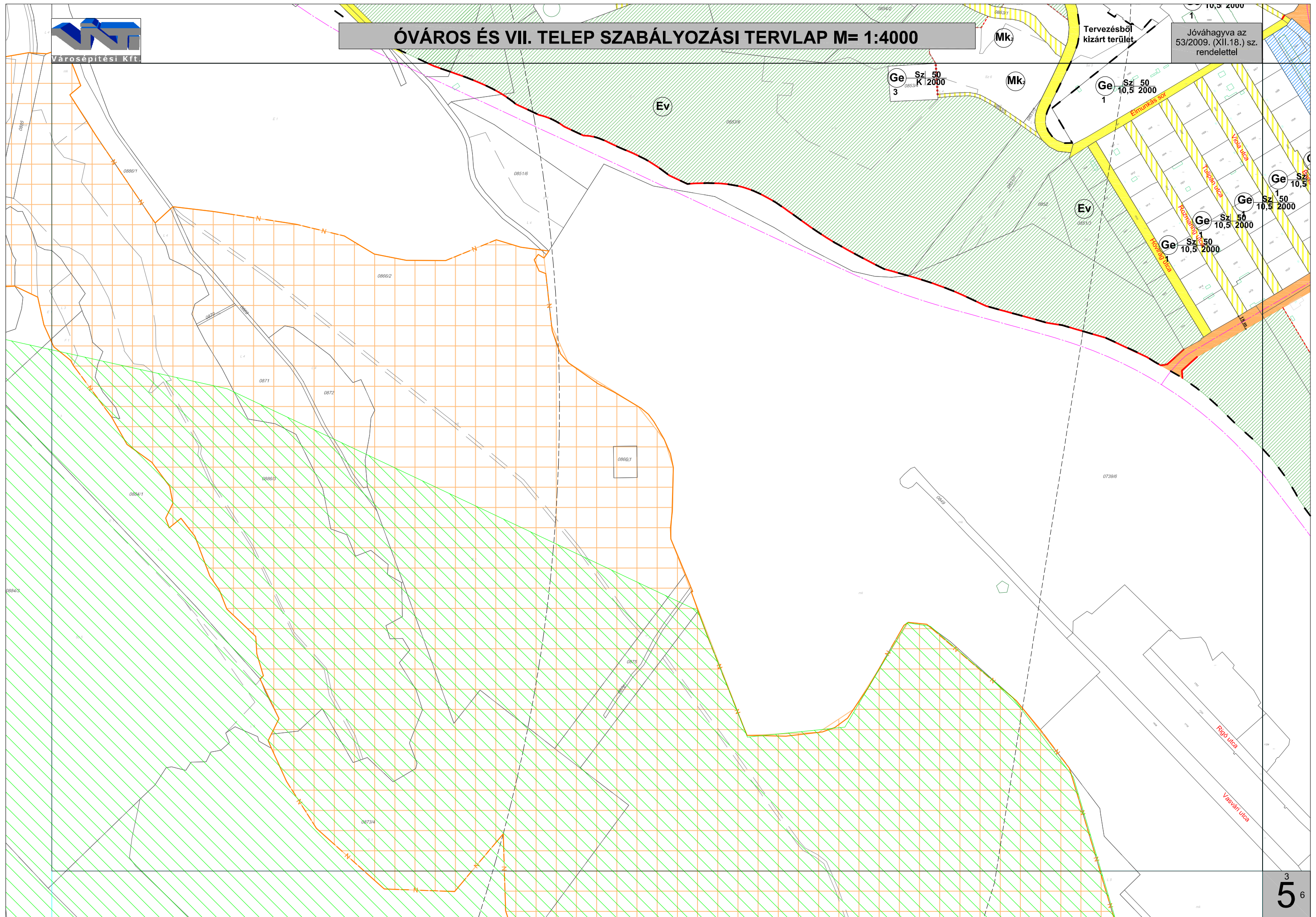
K Sz 2 K 8,0 10000 1 Temető

2  
3  
4  
6



# ÓVÁROS ÉS VII. TELEP SZABÁLYOZÁSI TERVLAP M= 1:4000

Jóváhagyva az 53/2009. (XII.18.) sz. rendelettel



"Készült az állami alapadatok felhasználásával."



# ÓVÁROS ÉS VII. TELEP SZABÁLYOZÁSI TERVLAP M= 1:4000

Jóváhagyva az 53/2009. (XII.18.) sz. rendelettel

# 21

K Sz/2  
8,0 10000  
1 Temető

Ge Sz/50  
10,5 2000  
Ge Sz/150  
10,5 2000  
Ge Sz/50  
10,5 2000

Vt Sz/50  
10,5 2000  
5

Ge Sz/50  
10,5 2000  
1

Ge Sz/50  
10,5 2000  
1

Ge Sz/50  
10,5 2000  
1

Ge Sz/50  
10,5 2000  
1

Ge Sz/50  
10,5 2000  
1

Ge Sz/50  
10,5 2000  
1

Tervezésből  
kizárt terület

# 44

Rigó utca  
Vasvári utca