




JELMAGYARÁZAT



IGAZGATÁSI TERÜLET HATÁRA




SZŐLŐHEGY HATÁRA




BELTERÜLETI HATÁR



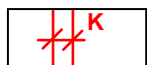
SZABÁLYOZÁSI VONAL




ÖVEZET, ÉPÍTÉSI ÖVEZET HATÁRA



IRÁNYADÓ TELEKHATÁR



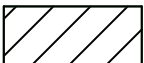
SZABÁLYOZÁSI SZÉLESSÉG




VÉDŐTÁVOLSÁG



TERMÉSZETVÉDELMI ÉRINTETTSÉGŰ TERÜLET (Natura 2000 terület)



TÁJKÉPVÉDELMI ÉRINTETTSÉGŰ TERÜLET (tájképvédelmi szempontból kiemelten kezelendő terület)



HELYI JELENTŐSÉGŰ VÉDETT EGYEDI TERMÉSZETI EMLÉK



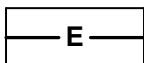
NYILVÁNTARTOTT RÉGÉSZETI LELŐHELY



HELYI VÉDELEM ALATT ÁLLÓ MŰVI ÉRTÉK



NAGY-KÖZÉPNYOMÁSÚ GÁZVEZETÉK



VILLAMOSENERGIA HÁLÓZAT



TÁJÉKOZTATÓ JELLEGŰ ZAJTERHELÉSI IZOFON VONAL



REPÜLŐTÉR MIATTI MAGASSÁGI KORLÁTOZÁS

BEÉPÍTÉSRE SZÁNT TERÜLETEK



KÜLÖNLEGES TERÜLET (sportterület, lovarda)



KÜLÖNLEGES TERÜLET (honvédelmi terület)



EGYÉB TERÜLET (vízműkút, víztározó)



IPARI TERÜLET (mezőgazdasági üzemi terület)




| Ép. övezet jele | Beépítési mód | Beépítési % |
|-----------------|---------------|-------------|
| | | |
| KÜ-S1 | SZ | 15 |
| | 7,5 | K |

SZ, K

SZABADON ÁLLÓ, KIALAKULT ÁLLAPOT SZERINT

BEÉPÍTÉSRE NEM SZÁNT TERÜLETEK



KÖZLEKEDÉSI ÉS KÖZMŰTERÜLET (közút)



ERDŐTERÜLET (védelmi)



ERDŐTERÜLET (turisztikai)



ERDŐTERÜLET (gazdasági)



MEZŐGAZDASÁGI TERÜLET (szántó)



MEZŐGAZDASÁGI TERÜLET (kert, szőlő, gyümölcsös)



MEZŐGAZDASÁGI TERÜLET (gyep, rét, legelő)



VÍZGAZDÁLKODÁSI TERÜLET (folyó- és állóvizek medre és parti sávja)



KÜLÖNLEGES BEÉPÍTÉSRE NEM SZÁNT TERÜLET (napelemes kiserőmű)