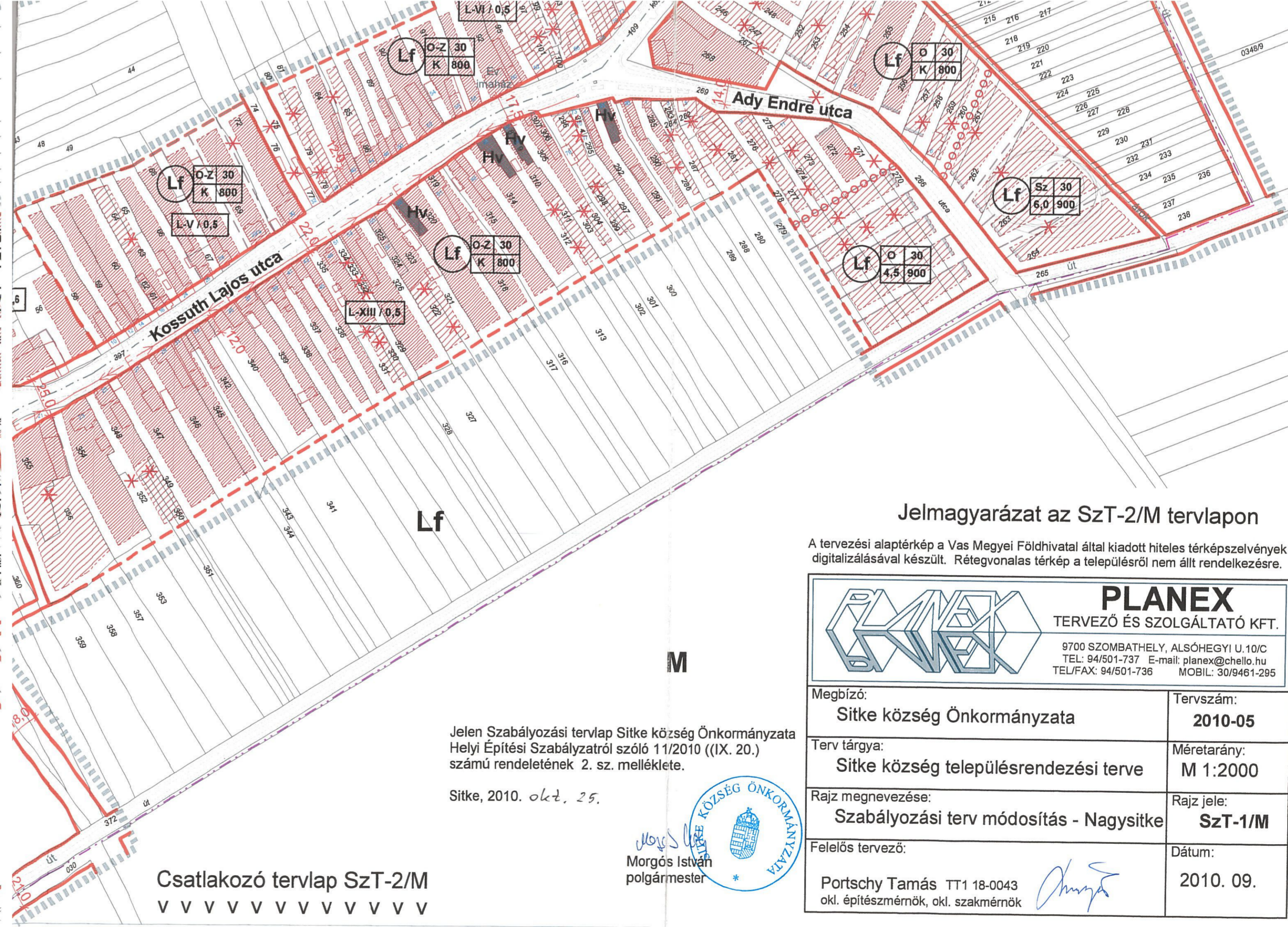
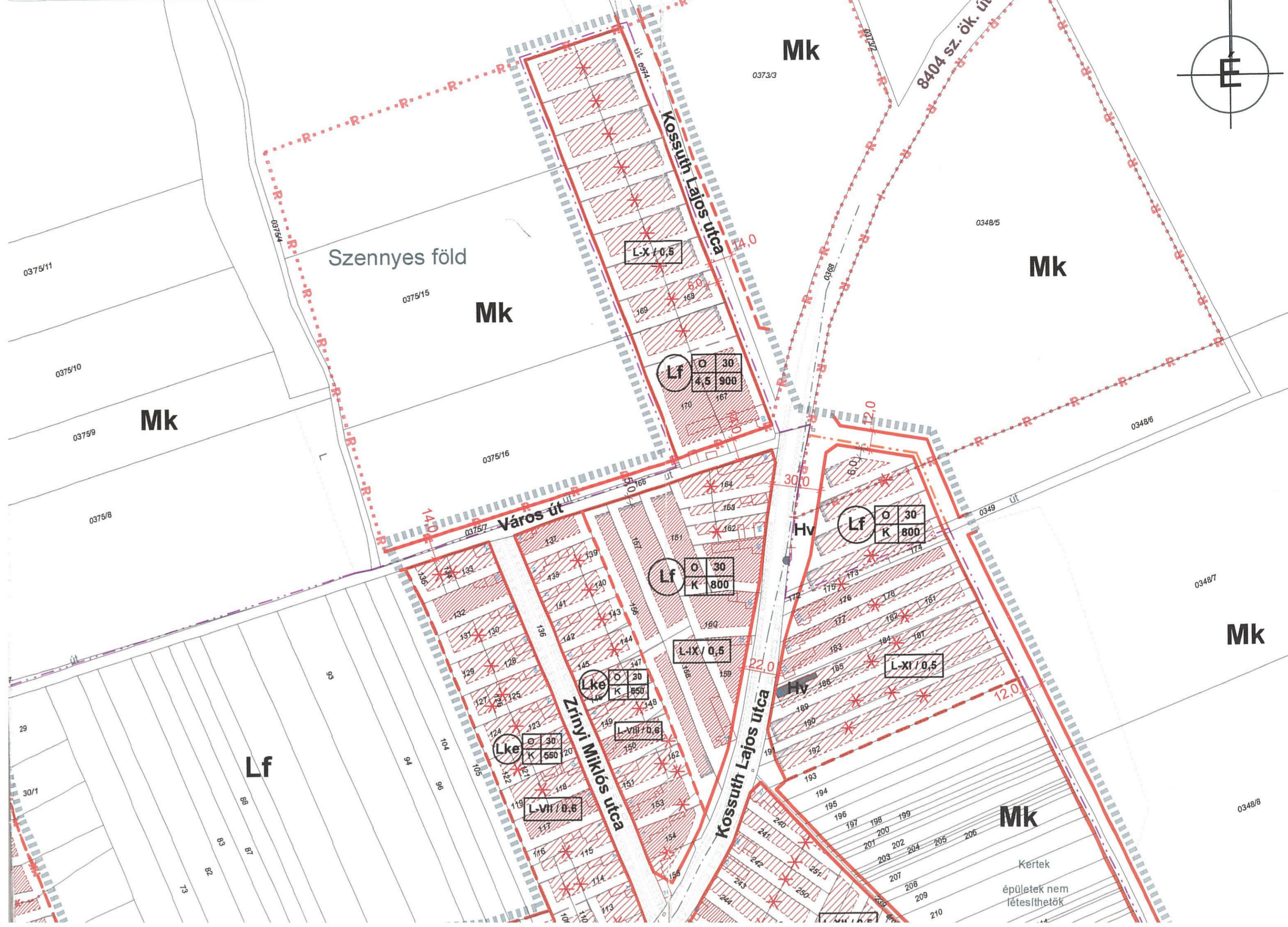
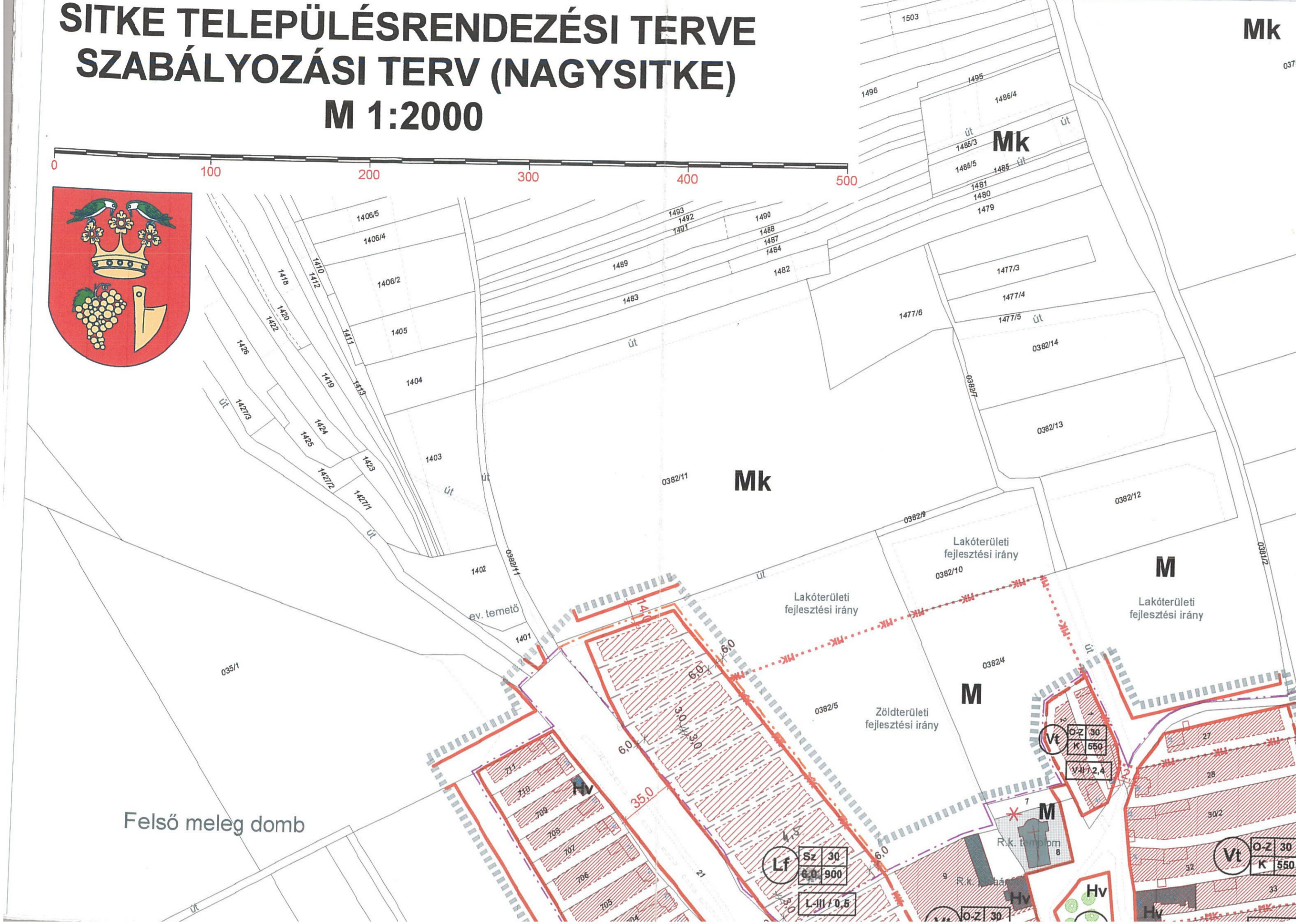
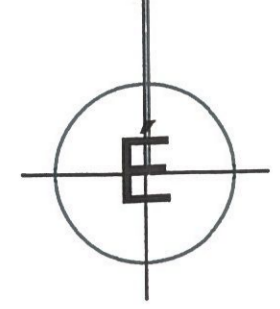




SITKE TELEPÜLÉSRENDEZÉSI TERVE SZABÁLYOZÁSI TERV (NAGYSITKE)

M 1:2000



Jelmagyarázat az SzT-2/M terlapon

A tervezési alaptérkép a Vas Megyei Földhivatal által kiadott hiteles térképszelvények digitalizálásával készült. Rétegvonalas térkép a településről nem áll rendelkezésre.



PLANEX
TERVEZŐ ÉS SZOLGÁLTATÓ KFT.
9700 SZOMBATELY, ALSÓHEGYI U.10/C
TEL: 94/501-737 E-mail: planex@chello.hu
TEL/FAX: 94/501-736 MOBIL: 30/9461-295

Megbízó: Sitke község Önkormányzata	Tervszám: 2010-05
Terv tárgya: Sitke község településrendezési terve	Méretarány: M 1:2000
Rajz megnevezése: Szabályozási terv módosítás - Nagysitke	Rajz jelle: SzT-1/M
Felelős tervező: Portschy Tamás TT1 18-0043 okl. építésztechnológus, okl. szakmérnök	Dátum: 2010. 09.

Jelen Szabályozási tervlap Sitke község Önkormányzata Helyi Építési Szabályzatról szóló 11/2010 ((IX. 20.) számú rendeletének 2. sz. melléklete.

Sitke, 2010. október 25.


Mergős István
polgármester



Csatlakozó tervlap SzT-2/M
V V V V V V V V V V V V V V V V