


# CSORNA BELTERÜLETI SZABÁLYOZÁSI TERV MÓDOSÍTÁS


M 1 : 2 000





Jelmagyarázat a módosítással érintett területre

 módosítással érintett terület határa

HATÁRVONALAK

 meglévő, megmaradó közterületi határvonal


 szabályozási vonal

 építési övezet, övezet határa


 építési hely határa

TERÜLETFELHASZNÁLÁSI JELEK


Vegyes terület


 településközpont vegyes terület


Közlekedési terület


 közút terület


EGYÉB


 korlátlan gyalogos közforgalomra szabadon tartandó telekrész

 korlátlan közhasználatú kert

 régészeti lelőhely határa

 műemlék telke

 illeszkedési övezet területe

 megszüntetésre javasolt telekhatár

VÉGSŐ SZAKMAI VÉLEMÉNYEZÉSI DOKUMENTÁCIÓ

Csorna Város Önkormányzat Képviselő-testülete  
..... önkormányzati rendeletének 1. számú melléklete

## REGIOPLAN

Környezet- és Településtervező KFT.  
9022 Győr, Újkapu u. 13.  
Tel./Fax: 96/311-304, 529-751  
e-mail: regioplan@regioplan.hu



Megrendelő neve: Csorna Város Önkormányzata

Munka neve: Csorna város településrendezési terv módosítás

Munkaszám: Rp.I.237-22

Munkarész neve: Szabályozási terv

Meretarány: M 1 : 2 000

Rajz címe: Szabályozási és övezeti terv 1/1M (Belváros)

Rajzszám: SZJ1-1M

Felelős településtervező: Pékerné Szabó Piroška TTI-08-0073

Településrendezés társtervező:

Dokumentálás dátuma: 2019.04.

Felelős közlekedésszakértő: Réder Tibor Tk-08-0133

Felelős közműtervező: Ferenczi Huba

Felelős zöldfelületi és tájrendezési tervező: Pékerné Szabó Piroška Tk-08-0073

Réder Tibor

Ferenczi Huba

Pékerné Szabó Piroška

A tervezési alaptérkép az állami alapadatok felhasználásával készült

