


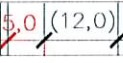



kötelező szabályozási elemek

-  szabályozási terv területi hatálya
-  KV-TE XVII-02 építési övezet övezet határa és jele
-  építési hely
-  szabályozási méretek tervezett/ (meglévő)
-  megtartandó fasor

tájékoztató szabályozási elemek

-  javasolt fasor
-  bontásra javasolt épület
-  tervezett 4-es út védőtávolsága
-  mélyfékvésű terület határa

Építési övezetek és paramétereik

építési övezet jele	beépítési mód	beépítési %	szintter. maximum
	max. építési magasság	min. telek terület	zöldfelület minimum %
KV-TE-XVII-02	SZ	15	0,2
	9	K	70
L4-XVII-06	0	25	0,6
	5,5	600	60

.../2014.(.....)rendelet 2. melléklete
17. KVSZ. 24. melléklete

Készült az állami adatok felhasználásával.

REATIO KFT.
1031 Bp. Vízimalom u. 8.
TEL/FAX: 06-1-7042 058

Szabályozási Terv

M=1:2000

Német Lajos
Településrendező felelős tervező:
Német Lajos 11/1f 01-1642

Budapest XVII.ker., Bocskai u.-Baross u.-E-TG övezeth.-MG-MF övezeth.-Lőrinci út által határolt terület Kerületi Szabályozási Terve

T9. 2013. november