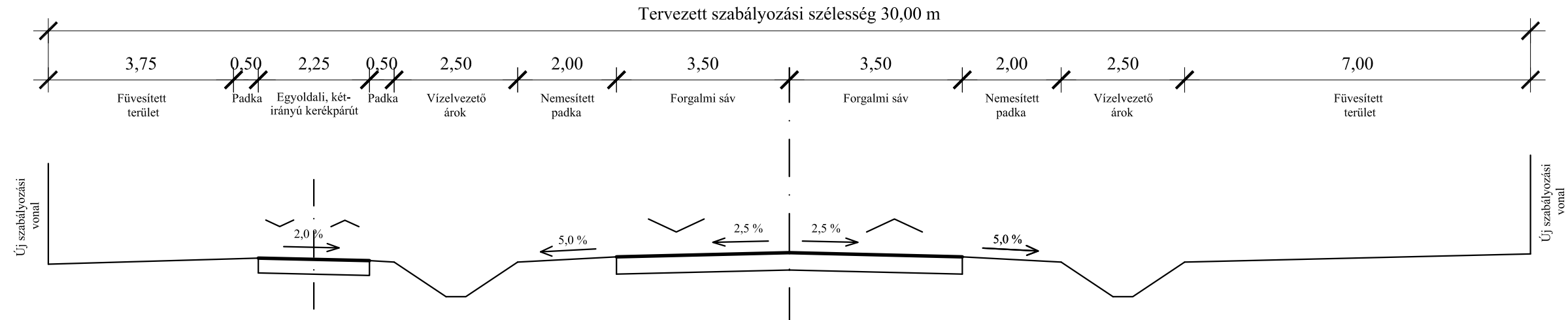


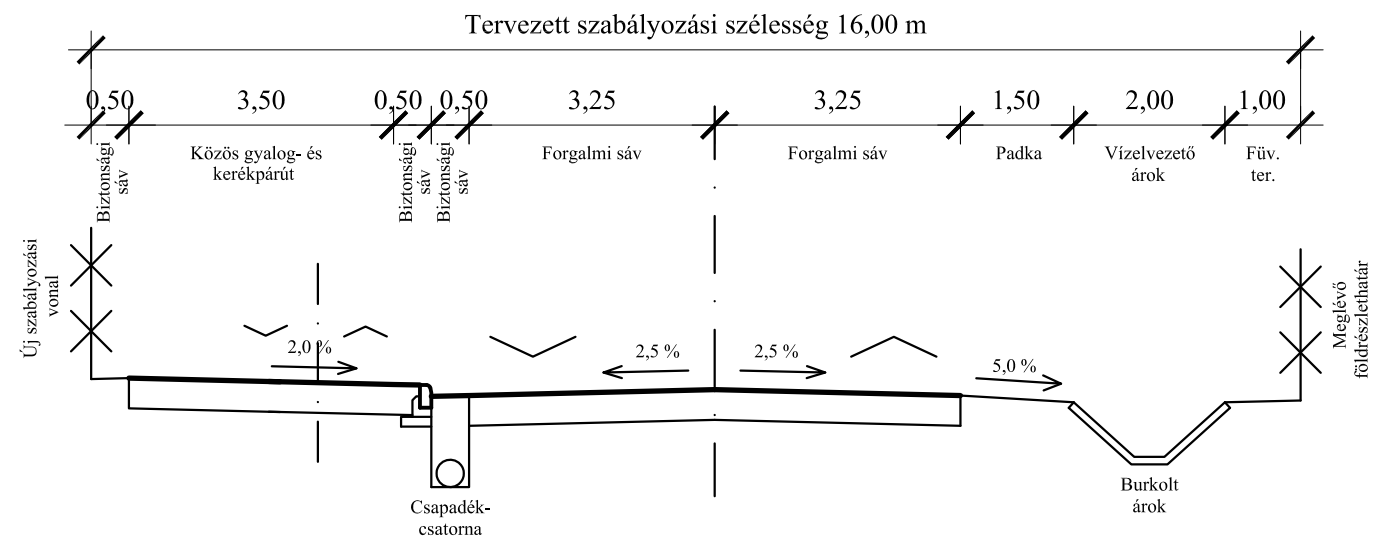
### Hegymagas, külterületi mellékút, összekötő út K.V.B.

Tervezett mintakeresztmetszvény az I. - I. szelvényben (7318. jelű közút településről kivezető szakasza)



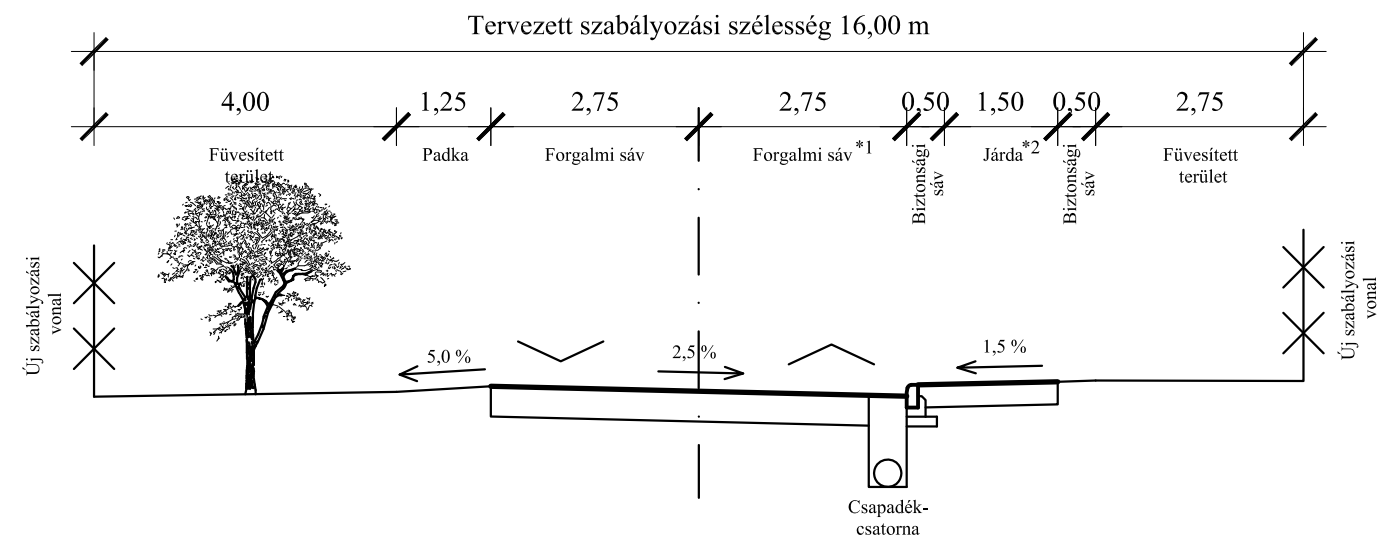
### Hegymagas, belterületi mellékút, gyűjtőút B.V.c.D.

Tervezett mintakeresztmetszvény a II. - II. szelvényben (7318. jelű közút belterületi szakasza, Szigligeti utca)



### Hegymagas, belterületi mellékút, lakóút B.VI.d.C.

Tervezett mintakeresztmetszvény a III. - III. szelvényben (az északi, új telekalakítások területén)

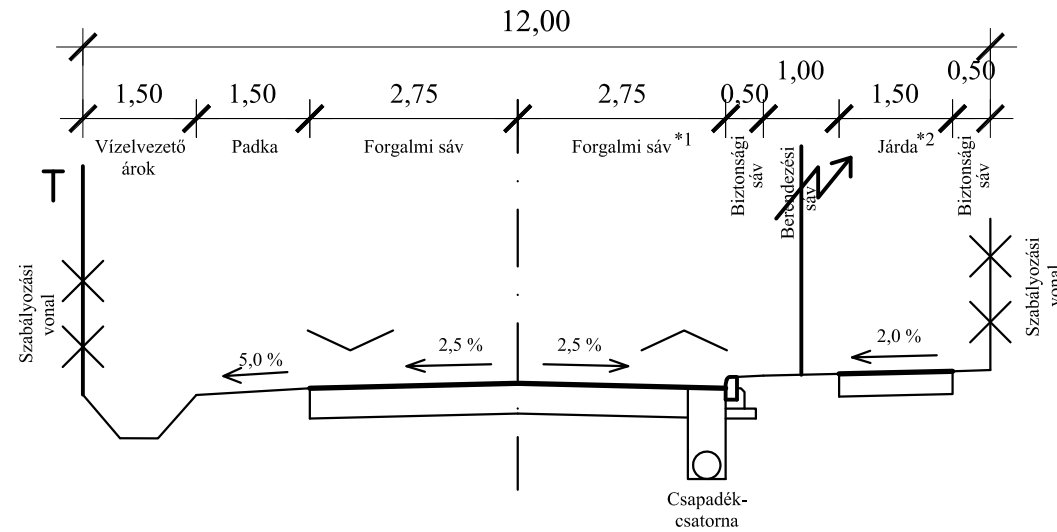


\*1 A kiemelt szegély előtti biztonsági sáv elhagyható

\*2 Ebben az útkategóriában járda kiépítése nem kötelező

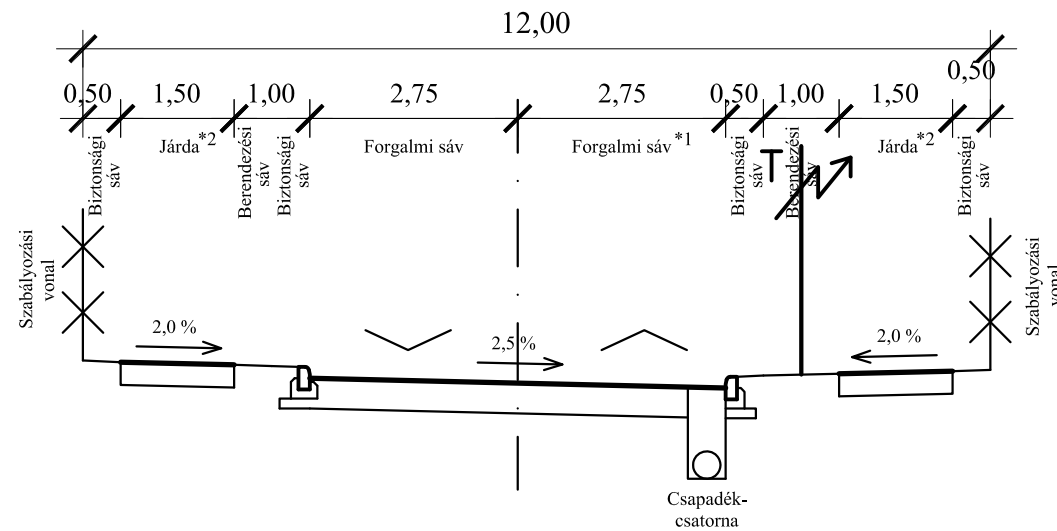
## Hegymagas, belterületi mellékút, lakóút B.VI.d.C.

Tervezett mintakeresztmetszély 12,0 méteres szabályozási szélességnél - általános eset



## Hegymagas, belterületi mellékút, lakóút B.VI.d.C.

Tervezett mintakeresztmetszély 12,0 méteres szabályozási szélességnél - általános eset

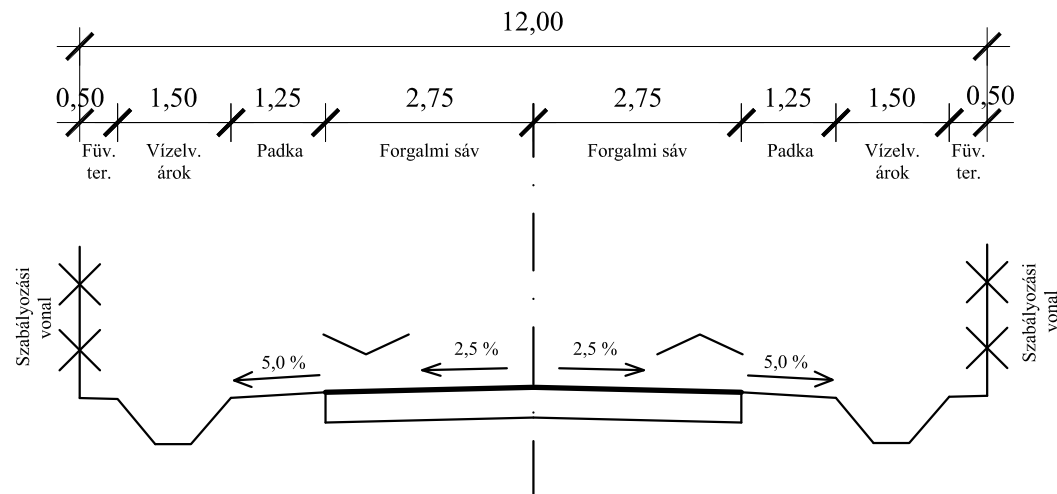


\*1 A kiemelt szegély előtti biztonsági sáv elhagyható

\*2 Ebben az útkategóriában járda kiépítése nem kötelező

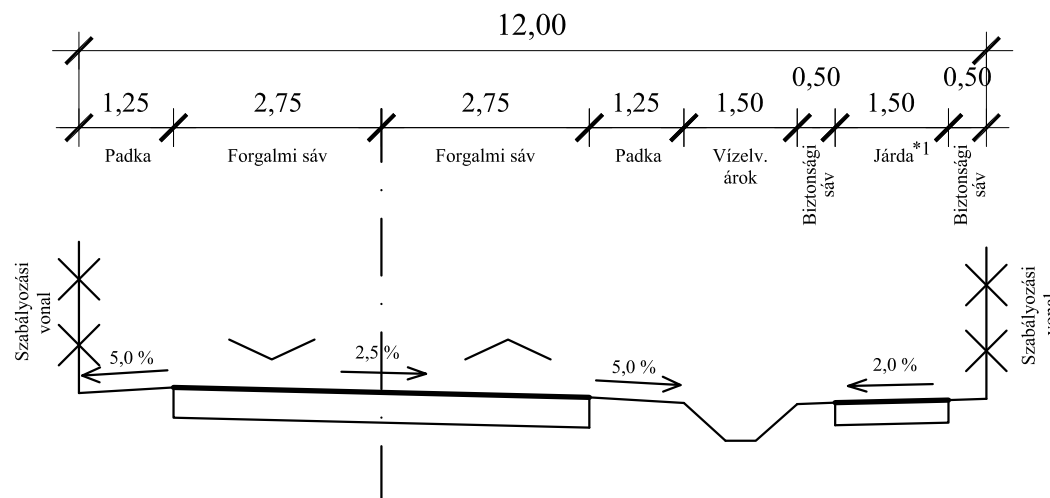
## Hegymagas, belterületi mellékút, lakóút B.VI.d.C.

Tervezett mintakeresztmetszély 12,0 méteres szabályozási szélességnél - általános eset



## Hegymagas, belterületi mellékút, lakóút B.VI.d.C.

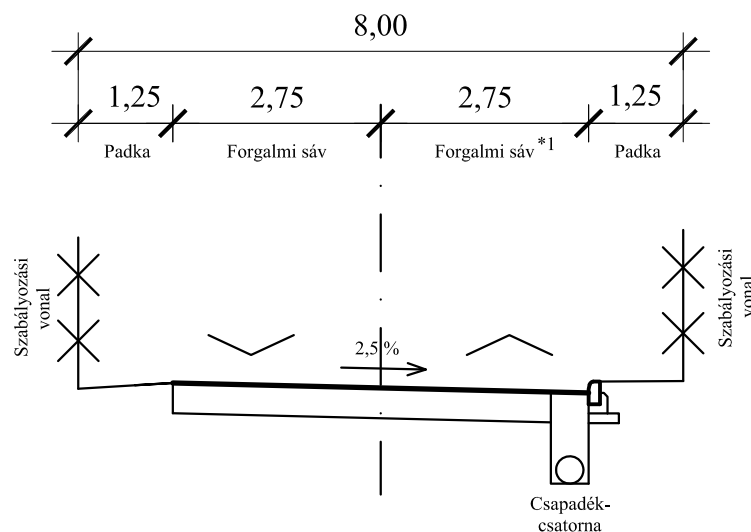
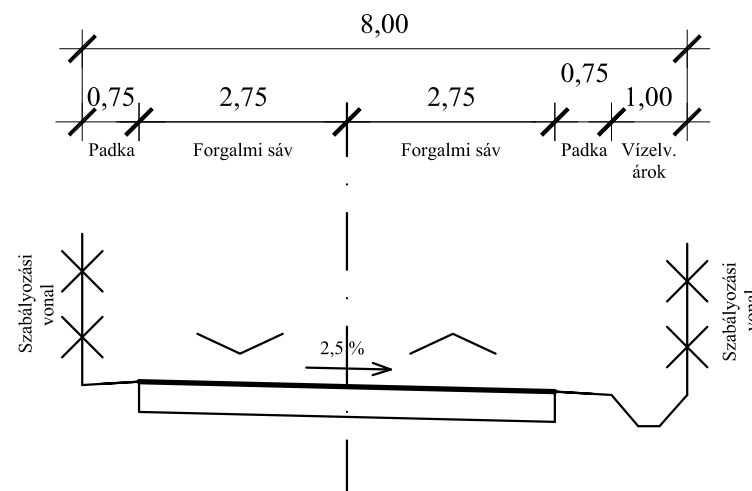
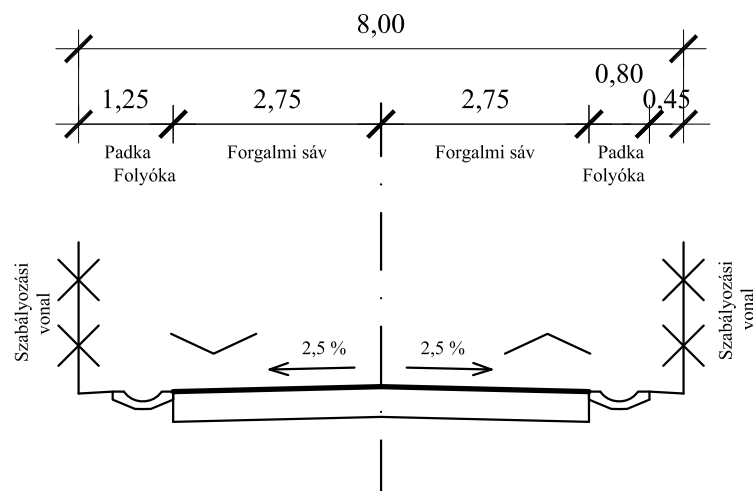
Tervezett mintakeresztmetszély 12,0 méteres szabályozási szélességnél - általános eset



\*1 Ebben az útkategóriában járda kiépítése nem kötelező

# Hegymagas, belterületi mellékút, lakóút B.VI.d.C.

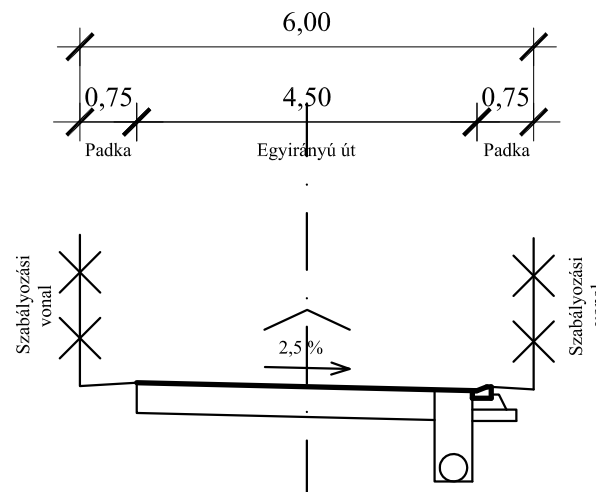
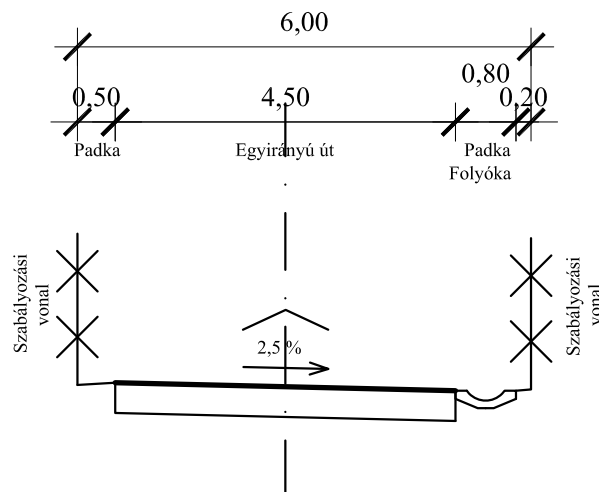
Tervezett mintakeresztmetszély 8,0 méteres szabályozási szélességnél - általános eset



\*1 A kiemelt szegély előtti biztonsági sáv elhagyható

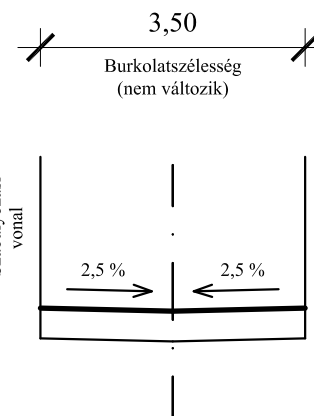
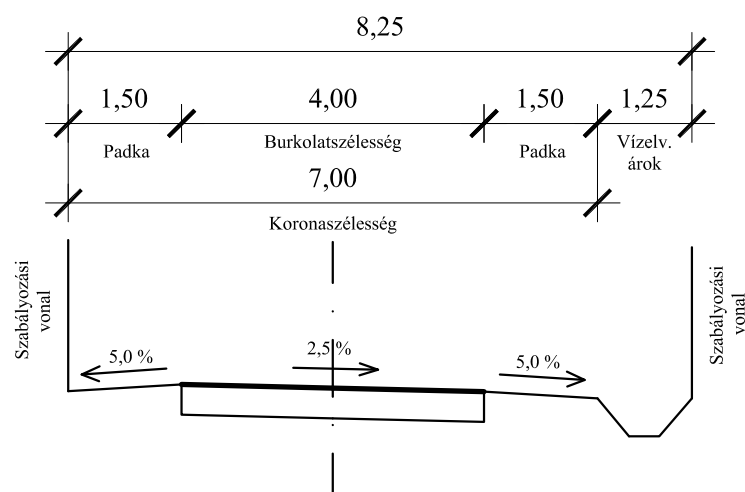
## Hegymagas, belterületi mellékút, lakóút B.VI.d.C.

Tervezett mintakeresztmetszvény 6,0 méteres szabályozási szélességnél - általános eset



## Hegymagas, külterületi egyéb közút, mezőgazdasági út

Tervezett mintakeresztmetszvény - általános eset



Külterületen, a meglévő földút kialakítással rendelkező útfelület szilárd burkolattal történő kiépítése építési engedély köteles tevékenység, így a készítenő terv engedélyezési eljárása során a közlekedési hatóság vizsgálni fogja az ütiügyi műszaki előírások betartását.

A minimális forgalom miatt a külterületi utak a kialakult állapot szerint, változatlanul kerültek ábrázolásra, kiszabályozásokat itt nem alkalmaztunk, így a szabályozási terv továbbra is a meglévő állapotot rögzíti. Felhívjuk azonban a figyelmet arra, hogy ezen utak fejlesztése során az alábbiakban megadott paraméterekkel, önálló útépitési terv és építési engedély alapján lehetséges csak a beavatkozás. Amennyiben a tervezett kialakításnak többlet területigénye van, az csak szabályozási terv módosítással biztosítható.

A meglévő hegyi utak vápás kialakítással, nyílt rendszerű csapadékvíz elvezetőként működnek. A lefolyó vizeket az út mélypontjain teljes burkolatszélességben megépített rácsos víznyelőkkel lehet összegyűjteni és tovább vezetni a meglévő rendszerbe.