

...2016.(...) sz. önk. rendelet 1. sz. melléklete
OROSzlány Településrendezési terv
 Szabályozási terv módosítás - Áttekintés

Tervező: Pro Arch, Építész 866016-1068 Budapest, József ter. 38.
 R. Tóth, Eszter vez. településrendezési TTD-2002/01
 Szármási Szabó, önk. településmérnök

Helység: Oroslány Város Önkormányzata
 2940 Oroslány, Rákóczi F. út 78.

Az engedélyes a Földhivatal által nyújtott, zárolás nélküli katasztrális térképre, az állam általános tulajdonjogi nyilvántartás alapján, a szabályozási terv készítéséhez a helyi önkormányzat Szabályozási tervét előkészítette. A településrendezési terv a Pro Arch Építész Stúdió közfoglalt tervének. A terv szerzői jogvédelem alatt áll.

- JELMAGYARÁZAT**
- település közigazgatási határ
 - meglévő belterületi határvonal
 - 5 éven belüli tervezett belterületi határvonal
 - tervezett belterületi határvonal
 - szabályozási vonal
 - meglévő, megmaradó köztérületi határvonal
 - építési övezet, övezet határ
 - meglévő építési övezet, övezet határ
 - irányadó telábrhatár
 - építési hely határ
 - építési hely térső határvonala
 - megengedett jel
 - közterület
 - főnyílógút
 - kerékpárút
 - vasúti pályavonal
 - Védővonalak és korlátozások
 - védőterület határ
 - egyedi hasznosítási kijelölt terület
 - nemzeti környezet határ
 - szennyezésvesztés alapján ürtént kiegészítés
 - műemlék
 - műemlék talca
 - nyilvántartott régészeti lelőhely határ
 - védett régészeti lelőhely határ
 - katasztrális terület számára kijelölt hasznosítási területbiztosítás
 - telek, de nem építendő rész
 - felszín víz, víznyelés védőterület
 - 19/2012(VII.12) önk. rendelettel szabályozott terület
 - közterületrendezési tanulmányterv közzétételéig érvényesített terület
 - városi léghőterelő terület
 - parkolóterület
 - helyi természetvédelmi terület határ
 - NATURA 2000 előhelyvédelmi terület határ
 - természetvédelmi terület határ
 - védendő tájgazdálkodási terület határ
 - országosan védett terület határ
 - zöldségtermesztés kialakítandó közterület
 - védőfásítás

- TÁJÉKOZTATÓ ELEMELK**
- módosítással érintett terület
 - ürtént módosítással érintett terület
 - településszervezési terv módosítással érintett terület
 - önk. településrendezési terv módosítással érintett terület
 - települési belterület
 - fejlesztési terület
 - területi terület
 - beépítési terület
 - belterületbe vonás feltételeinek vizsgálata
- SZABÁLYOZÁSI TERV MÓDOSÍTÁS JAVASLAT**
- szabályozási vonal
 - építési övezet, övezet határ
 - javasolt megengedett jel
 - irányadó telábrhatár
 - építési hely
 - meglévő

OROSZLÁNY

Településrendezési terv módosítás
Szabályozási terv módosítás - Belterület



.../2016.(...) sz. önk. rendelet 1. sz. melléklete



Helyszín: Dicsőfőly Város Önkormányzata
2843 Oroszlány, Rákóczi Ferenc út 7/B.

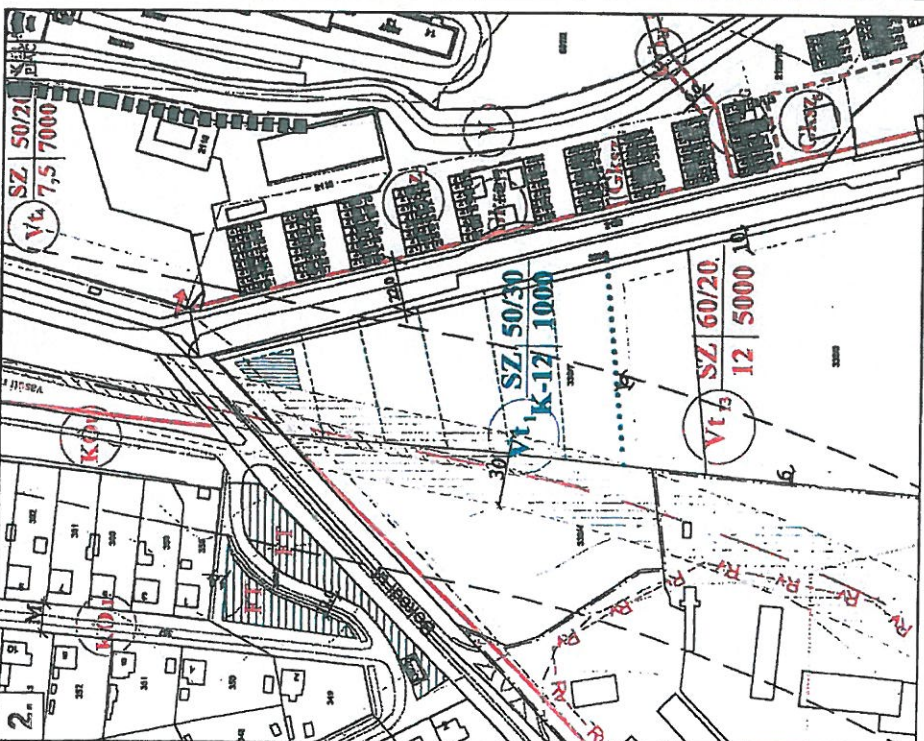
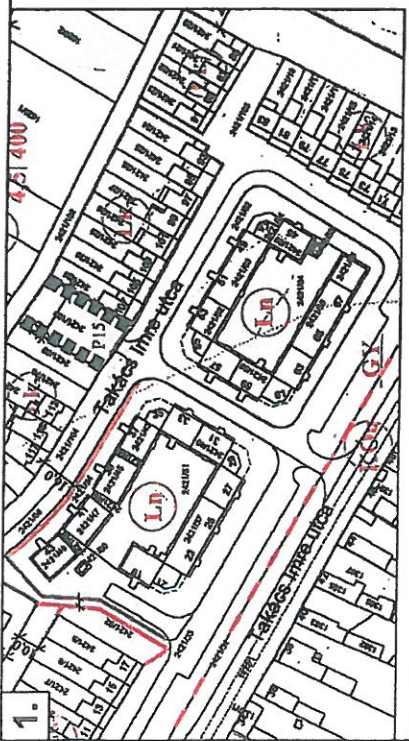
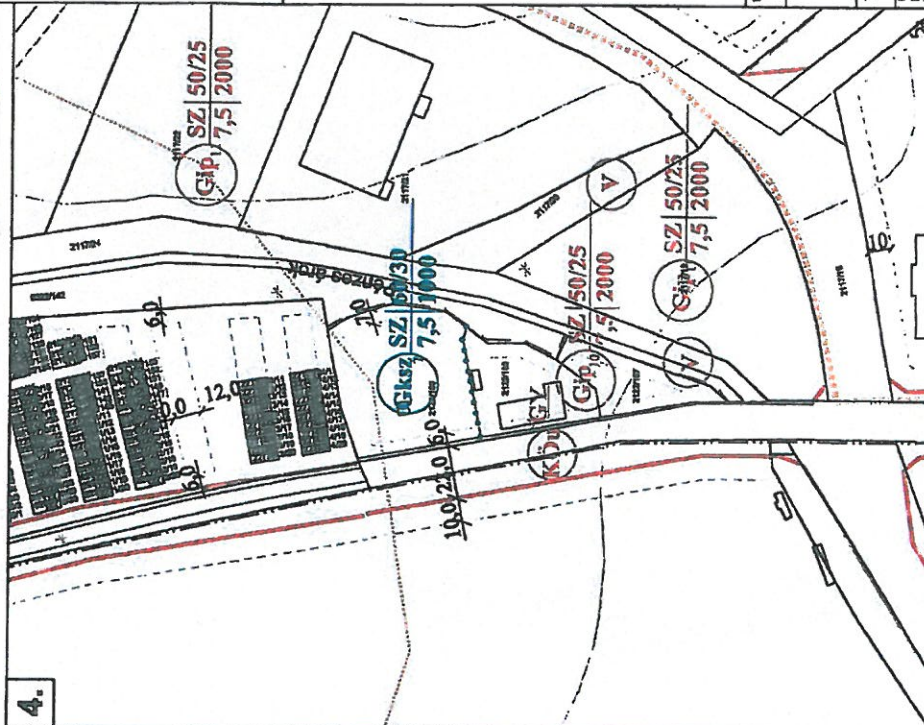
SZTM-1

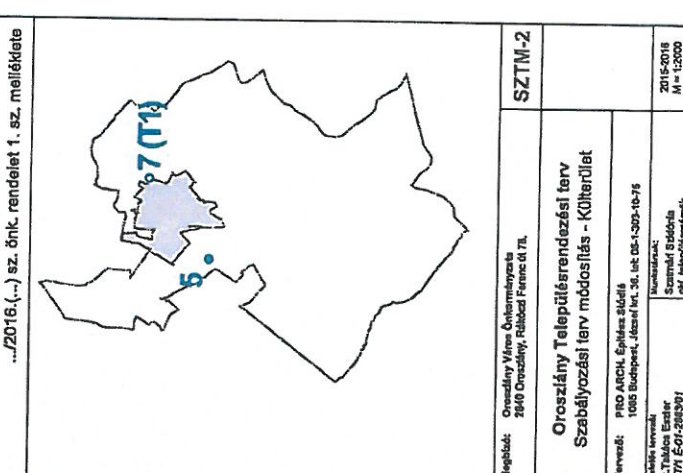
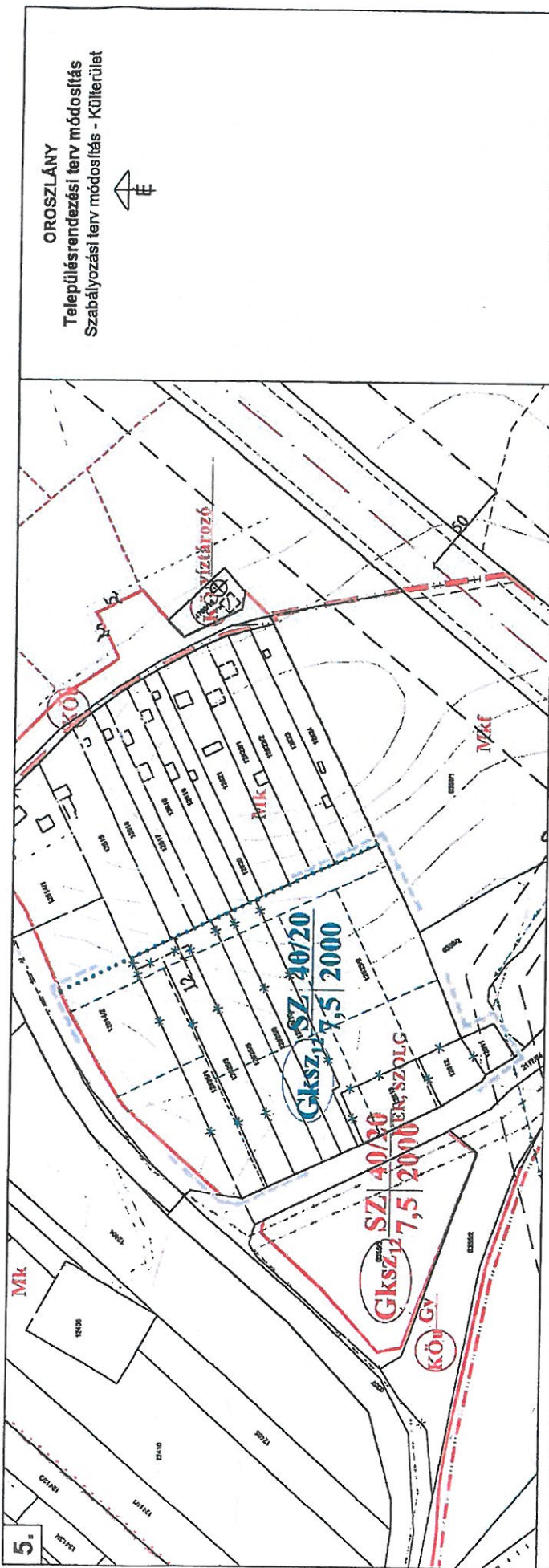
Oroszlány Településrendezési terv
Szabályozási terv módosítás - Belterület

Tervező: PRO ARCH. Építész Műhely
1083 Budapest, Albert ut. 36. tel: 06-1-333-9078

Projekt vezető:
R. Tóthné Esterházy
Szabványi Szabvány
Épít. Iskolaköznevelési

2016-2018
M = 1:2000





OROSZLÁNY
Településrendezési terv módosítás
Szabályozási terv módosítás - Köfaterület



.../2016.(...) sz. önk. rendelet 1. sz. melléklete

Mappák: Oroszlány Város Önkormányzata 2940 Oroszlány, Rákóczi Ferenc út 7/L		SZTM-2
Oroszlány Településrendezési terv Szabályozási terv módosítás - Köfaterület		
Tervező: PÉCZ ÁRSZLÓ, Cs. Mária, Péter 1005 Budapest, József utca 36. I. sz. 05-1-300-10-78		2015-2018 M = 1:2000
Földmérő: R. Tóth, B. Kőrösi 1771 E-01-2083/01		2015-2018 M = 1:2000

