

1. melléklet a 2/2021. (II. 22.) önkormányzati rendelethez
„1. melléklet a 10/2017. (IV. 28.) önkormányzati rendelethez

Belterület:

SZAB-0/M IV.	Jelmagyarázat Szabályozási Tervhez	
SZAB-1/M IV.	Szabályozási terv módosítás 2020	– BELTERÜLET 1
SZAB-2/M IV.	Szabályozási terv módosítás 2020	– BELTERÜLET 2
SZAB-3/M IV.	Szabályozási terv módosítás 2020	– BELTERÜLET 3
SZAB-4/M IV.	Szabályozási terv módosítás 2020	– BELTERÜLET 4
SZAB-5/M IV.	Szabályozási terv módosítás 2020	– BELTERÜLET 5
SZAB-6/M III.	Szabályozási terv módosítás 2018	– BELTERÜLET 6
SZAB-7/M I.	Szabályozási terv módosítás 2015	– BELTERÜLET 7
SZAB-8	Szabályozási terv 2014.	– BELTERÜLET 8
SZAB-9	Szabályozási terv 2014.	– BELTERÜLET – Apróhomok
SZAB-10	Szabályozási terv 2014.	– BELTERÜLET – Dorkó

Külterület:

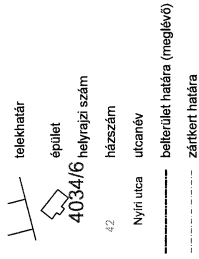
SZAB KÜL-1/M II.	Szabályozási terv módosítás 2016	– KÜLTERÜLET 1
SZAB KÜL-2/M IV.	Szabályozási terv módosítás 2020	– KÜLTERÜLET 2
SZAB KÜL-3/M IV.	Szabályozási terv módosítás 2020	– KÜLTERÜLET 3
SZAB KÜL-4/M IV.	Szabályozási terv módosítás 2020	– KÜLTERÜLET 4
SZAB KÜL-5/M IV.	Szabályozási terv módosítás 2020	– KÜLTERÜLET 5
SZAB KÜL-6/M I.	Szabályozási terv módosítás 2015	– KÜLTERÜLET 6
SZAB KÜL-7/M II.	Szabályozási terv módosítás 2016	– KÜLTERÜLET 7

Szelvénykiosztás:




JELMAGYARAZAT SZABÁLYOZÁSI TERVHEZ:

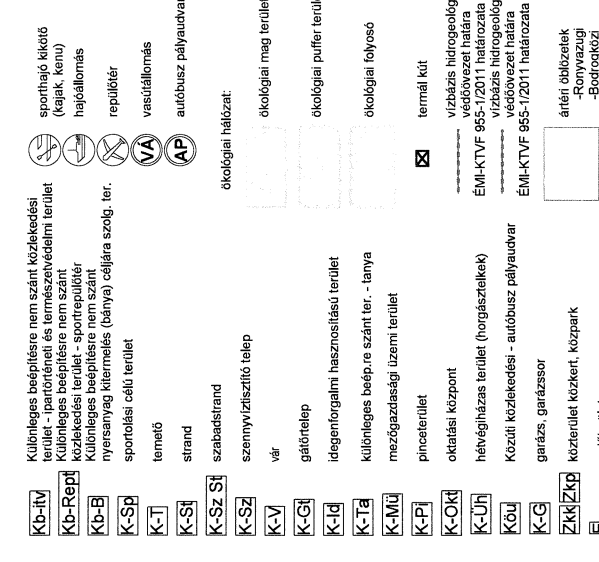
Alaplétképi elemek:




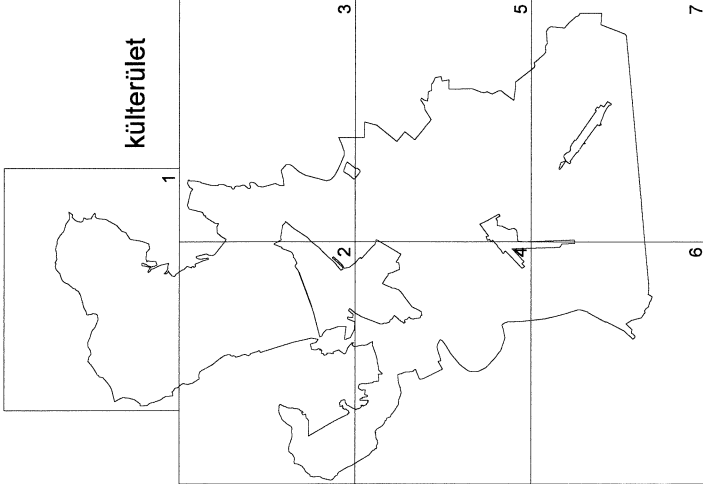
HATÁROK:




Különleges területek:



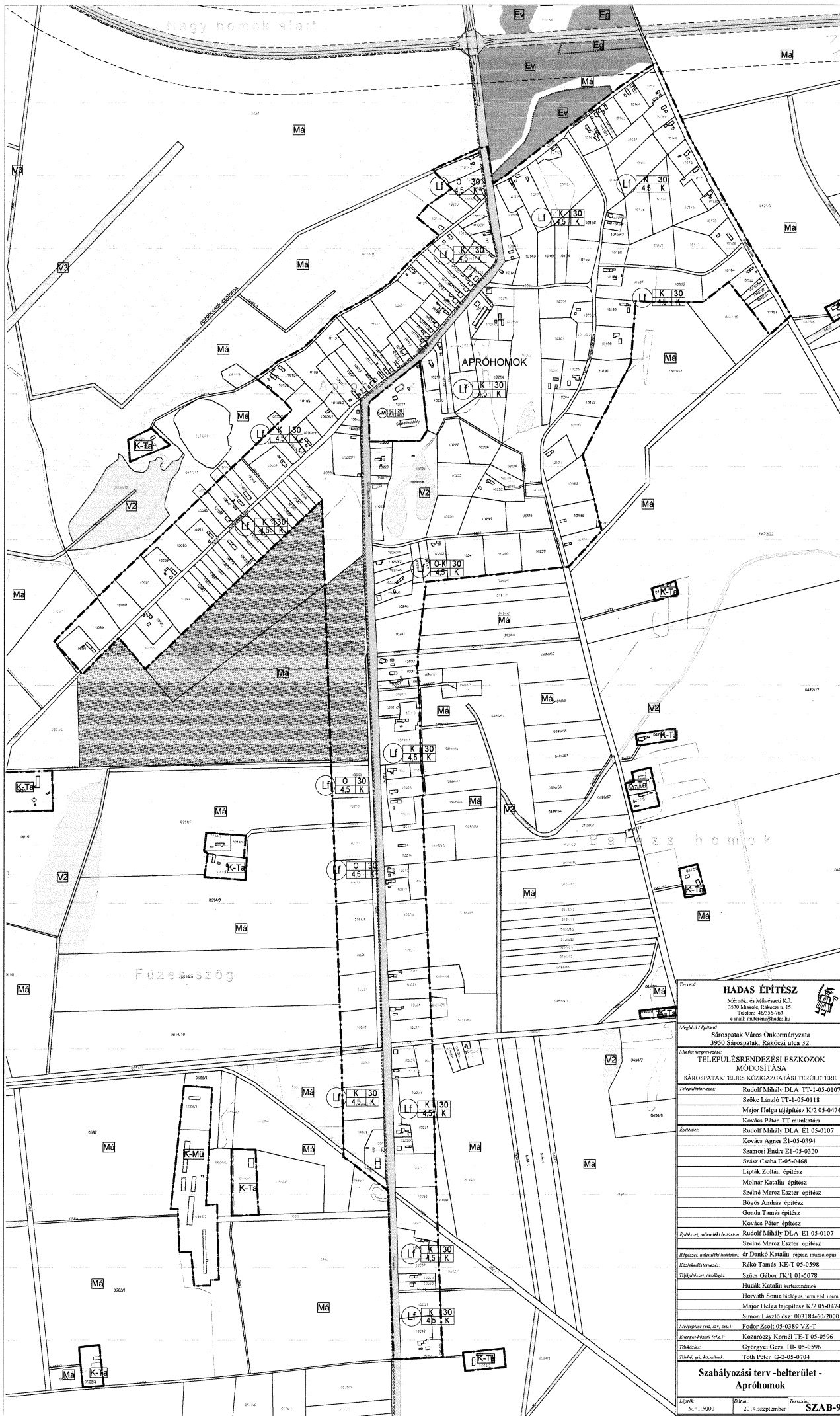
beépítésre szánt/beépítésre nem szánt terület határa (új) (intended for construction / not intended for construction), tervezett telekhatár (planned construction boundary), építési övezet, övezet határa (construction zone, zone boundary), szabályozási vonal (tervezett közterületi határ) (regulatory line, intended public area boundary), építési vonal (construction line), megjelölt jel (marked sign), műemleki környezet határa (monument environment boundary), műemleki jelentőségű terület határa (monument significance area boundary), történelmi emlékhely határa (historical monument boundary), helyi jelentőségű védett érték (local significance protected value), helyi védelemre javasolt érték (value recommended for local protection), helyi jelentőségű javasolt terület határa (local significance recommended area boundary), világörökség (Rákóczi pince) (World Heritage, Rákóczi wine cellars), gyalogút (pedestrian path), felszíni víz vedronale (töltés gáti és védőátvölés) (surface water course, embankment and protective floodplain), ásv. nyers. tekintetében megkutatott ter. határa (mineral resources investigated area boundary), szabályozási szélesség (regulatory width), felszíni parkoló, férőhelyszáma (felsz. fűtő) (surface parking, capacity, surface heating), kötelező fűtés (mandatory heating), elővásárlási joggal érintett terület határa (area affected by pre-emption right), építési hely (construction site), műemleki telke (monument plot), bányatelek (mine plot), telek be nem építhető része (non-buildable part of plot), nagyvíz meder és védőátvölés (high water channel and protective floodplain), beültetési kötelezettség (planting obligation), árvízvédelmi építési tilalom területe - nagyvíz meder (folyó) (flood protection construction ban area - high water channel (river)), Natura 2000 terület határa és területe (Natura 2000 area boundary and area), kiemelt régészeti terület határa és területe (outstanding archaeological area boundary and area), nyilvánított régészeti terület (declared archaeological area), országos jelentőségű természetvédelmi terület (national significance natural protection area), helyi jelentőségű természetvédelmi terület (local significance natural protection area), helyi védelemre javasolt természetvédelmi terület (value recommended for local protection), egyedi tájérték (individual landscape value).





1. ÁLLÁSNEV	1. ÁLLÁSNEV
2. MÉRLEG	2. MÉRLEG
3. MÉRLEG	3. MÉRLEG
4. MÉRLEG	4. MÉRLEG
5. MÉRLEG	5. MÉRLEG
6. MÉRLEG	6. MÉRLEG
7. MÉRLEG	7. MÉRLEG
8. MÉRLEG	8. MÉRLEG
9. MÉRLEG	9. MÉRLEG
10. MÉRLEG	10. MÉRLEG
11. MÉRLEG	11. MÉRLEG
12. MÉRLEG	12. MÉRLEG
13. MÉRLEG	13. MÉRLEG
14. MÉRLEG	14. MÉRLEG
15. MÉRLEG	15. MÉRLEG
16. MÉRLEG	16. MÉRLEG
17. MÉRLEG	17. MÉRLEG
18. MÉRLEG	18. MÉRLEG
19. MÉRLEG	19. MÉRLEG
20. MÉRLEG	20. MÉRLEG
21. MÉRLEG	21. MÉRLEG
22. MÉRLEG	22. MÉRLEG
23. MÉRLEG	23. MÉRLEG
24. MÉRLEG	24. MÉRLEG
25. MÉRLEG	25. MÉRLEG
26. MÉRLEG	26. MÉRLEG
27. MÉRLEG	27. MÉRLEG
28. MÉRLEG	28. MÉRLEG
29. MÉRLEG	29. MÉRLEG
30. MÉRLEG	30. MÉRLEG
31. MÉRLEG	31. MÉRLEG
32. MÉRLEG	32. MÉRLEG
33. MÉRLEG	33. MÉRLEG
34. MÉRLEG	34. MÉRLEG
35. MÉRLEG	35. MÉRLEG
36. MÉRLEG	36. MÉRLEG
37. MÉRLEG	37. MÉRLEG
38. MÉRLEG	38. MÉRLEG
39. MÉRLEG	39. MÉRLEG
40. MÉRLEG	40. MÉRLEG
41. MÉRLEG	41. MÉRLEG
42. MÉRLEG	42. MÉRLEG
43. MÉRLEG	43. MÉRLEG
44. MÉRLEG	44. MÉRLEG
45. MÉRLEG	45. MÉRLEG
46. MÉRLEG	46. MÉRLEG
47. MÉRLEG	47. MÉRLEG
48. MÉRLEG	48. MÉRLEG
49. MÉRLEG	49. MÉRLEG
50. MÉRLEG	50. MÉRLEG
51. MÉRLEG	51. MÉRLEG
52. MÉRLEG	52. MÉRLEG
53. MÉRLEG	53. MÉRLEG
54. MÉRLEG	54. MÉRLEG
55. MÉRLEG	55. MÉRLEG
56. MÉRLEG	56. MÉRLEG
57. MÉRLEG	57. MÉRLEG
58. MÉRLEG	58. MÉRLEG
59. MÉRLEG	59. MÉRLEG
60. MÉRLEG	60. MÉRLEG
61. MÉRLEG	61. MÉRLEG
62. MÉRLEG	62. MÉRLEG
63. MÉRLEG	63. MÉRLEG
64. MÉRLEG	64. MÉRLEG
65. MÉRLEG	65. MÉRLEG
66. MÉRLEG	66. MÉRLEG
67. MÉRLEG	67. MÉRLEG
68. MÉRLEG	68. MÉRLEG
69. MÉRLEG	69. MÉRLEG
70. MÉRLEG	70. MÉRLEG
71. MÉRLEG	71. MÉRLEG
72. MÉRLEG	72. MÉRLEG
73. MÉRLEG	73. MÉRLEG
74. MÉRLEG	74. MÉRLEG
75. MÉRLEG	75. MÉRLEG
76. MÉRLEG	76. MÉRLEG
77. MÉRLEG	77. MÉRLEG
78. MÉRLEG	78. MÉRLEG
79. MÉRLEG	79. MÉRLEG
80. MÉRLEG	80. MÉRLEG
81. MÉRLEG	81. MÉRLEG
82. MÉRLEG	82. MÉRLEG
83. MÉRLEG	83. MÉRLEG
84. MÉRLEG	84. MÉRLEG
85. MÉRLEG	85. MÉRLEG
86. MÉRLEG	86. MÉRLEG
87. MÉRLEG	87. MÉRLEG
88. MÉRLEG	88. MÉRLEG
89. MÉRLEG	89. MÉRLEG
90. MÉRLEG	90. MÉRLEG
91. MÉRLEG	91. MÉRLEG
92. MÉRLEG	92. MÉRLEG
93. MÉRLEG	93. MÉRLEG
94. MÉRLEG	94. MÉRLEG
95. MÉRLEG	95. MÉRLEG
96. MÉRLEG	96. MÉRLEG
97. MÉRLEG	97. MÉRLEG
98. MÉRLEG	98. MÉRLEG
99. MÉRLEG	99. MÉRLEG
100. MÉRLEG	100. MÉRLEG





HADAS ÉPÍTÉSZ		
Ménfői és Milyésszi Kft. 3930 Miskolc, Bácskai u. 15. Telefon: 46336763 e-mail: hadas@hadas.hu		
Miskolc / Észak		
Sárospatak Város Önkormányzata 3930 Sárospatak, Rákóczi utca 32.		
Munka megnevezése:		
TELEPÜLÉSRENDÉZÉSI ESZKÖZÖK MÓDOSÍTÁSA		
SÁROSPATAK TELJES KÖZIGAZGATÁSI TERÜLETÉRE		
Tervezők:		
Rudolf Mihály DLA	TT-1-05-0107	
Széké László TT-1-05-0118		
Majser Helga tájépítész K/2	05-0474	
Kovács Péter TT munkatárs		
Építész:		
Rudolf Mihály DLA	E1 05-0107	
Kovács Ágnes E1-05-0394		
Szamosi Endre E1-05-0320		
Széké Csaba E-05-0468		
Lipták Zoltán építész		
Molnár Katalin építész		
Széké Mecz Eszter építész		
Bogos András építész		
Gonda Tamás építész		
Kovács Péter építész		
Építész, műemléki tanácsos:		
Rudolf Mihály DLA	E1 05-0107	
Széké Mecz Eszter építész		
Részlet, műemléki tanácsos:		
dr. Dankó Katalin	részlet, műemléki tanácsos	
Közvetítő:		
Rékö Tamás	KE-T 05-0598	
Tervezők, szakgép:		
Széké Gábor TK/1	01-5078	
Hirdetők, közreműködők:		
Ferrath Soma	biológus, term. véd. szakm.	
Majser Helga	tájépítész K/2	05-0474
Simon László	doc. 003184-002000	
Művelet (v.t., sz. cap.):		
Fodor Zsolt	05-0389	VZ-T
Kivitelezés, felmérés:		
Kovács Péter	Kornél TE-T	05-0596
Művelők:		
Csányi Géza	HH-05-0596	
Tervező, gép. tanácsos:		
Tóth Péter	G-2-05-0703	
Szabályozási terv - belterület - Apróhomok		
Lépték:	M=1:5000	
Dátum:	2014. szeptember	
Feladvány:	SZAB-9	

