

## JELMAGYARÁZAT :

Szabályozási terv határa



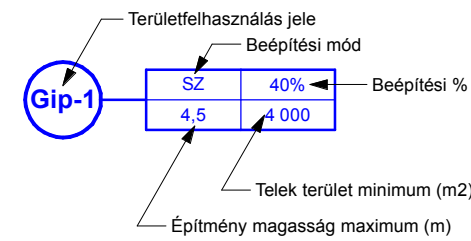
Övezet, építési övezet határa



Tervezett szabályozási vonal



Építési övezet jele



Különleges beépítésre nem szánt terület - 11 (bánya)



Közlekedési és közmű terület - 7



Gazdasági erdőterület



Védelmi erdőterület



Általános mezőgazdasági terület - 1



Régészeti lelőhely (sorszámval)



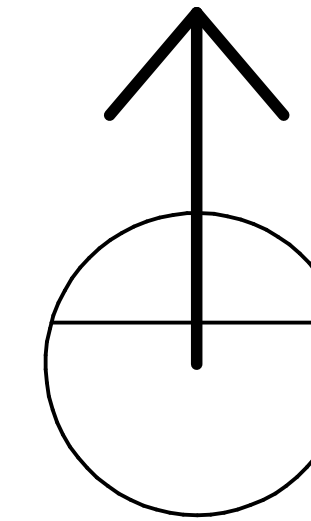
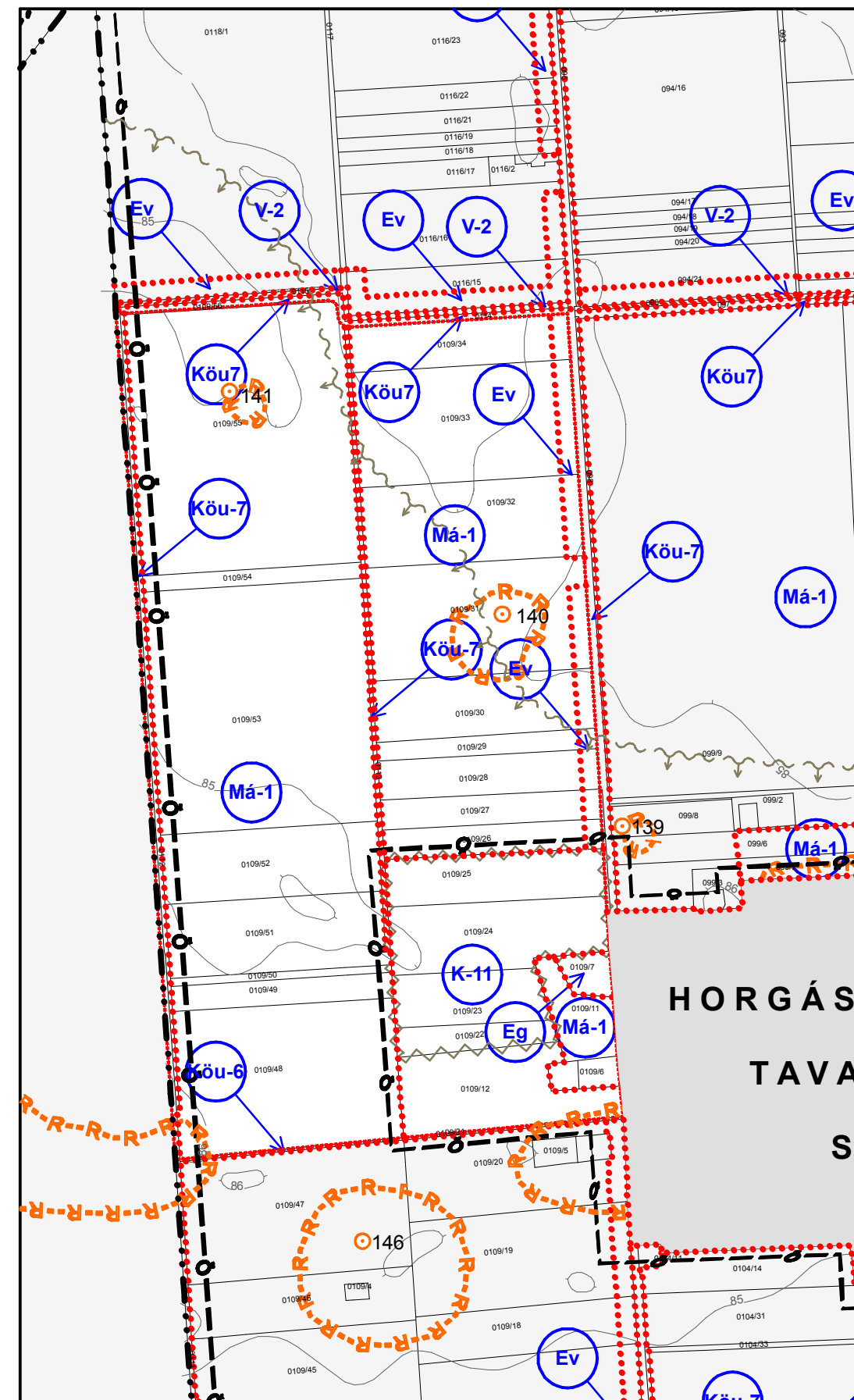
Régészeti lelőhely határa



Bányatelek határa



Meliorált terület határa




ELFOGADVA

a(z) 18/2015. (V.18.) számú önkormányzati rendelettel

Ez a tervlap a fenti rendelet 1. melléklete, amely ugyanakkor

a(z) 42/2007. (IX.7.) számú önkormányzati rendelet 15. melléklete.

P.H.



**OPTIMUNKA**  
BETÉTI TÁRSASÁG

5600 BÉKÉSCSABA FELSŐ-KÖRÖS SOR 9/C.

Készült az állami alapadatok felhasználásával

Település:	B É K É S		Törzsszám:	OM-14-01
Tervtípus:	Szabályozási terv		Dátum:	2015.05.
Terv:	Homokbánya és környezete		Méretarány:	1:10 000
Vezetőtervező	Csaba Márton		File:	Békés-ST2H-01.lbk
Tervező munkatársa	Csaba Zsolt			

Ezt a tervet az OPTIMUNKA Bt. készítette, szerzői jogvédelem alatt áll.

ArchiCAD munkák:	Cím:	Telefon:
Pircad Számítógépes Építészeti és Mémóki Iroda	5600 Békéscsaba Derkovits sor 16. WWW : www.pircad.hu E-mail : pircad@pircad.hu	Telefon : +36 (66) 44-22-00 Telefax : +36 (66) 52-95-00 Mobiltel : +36 (20) 44-69-80