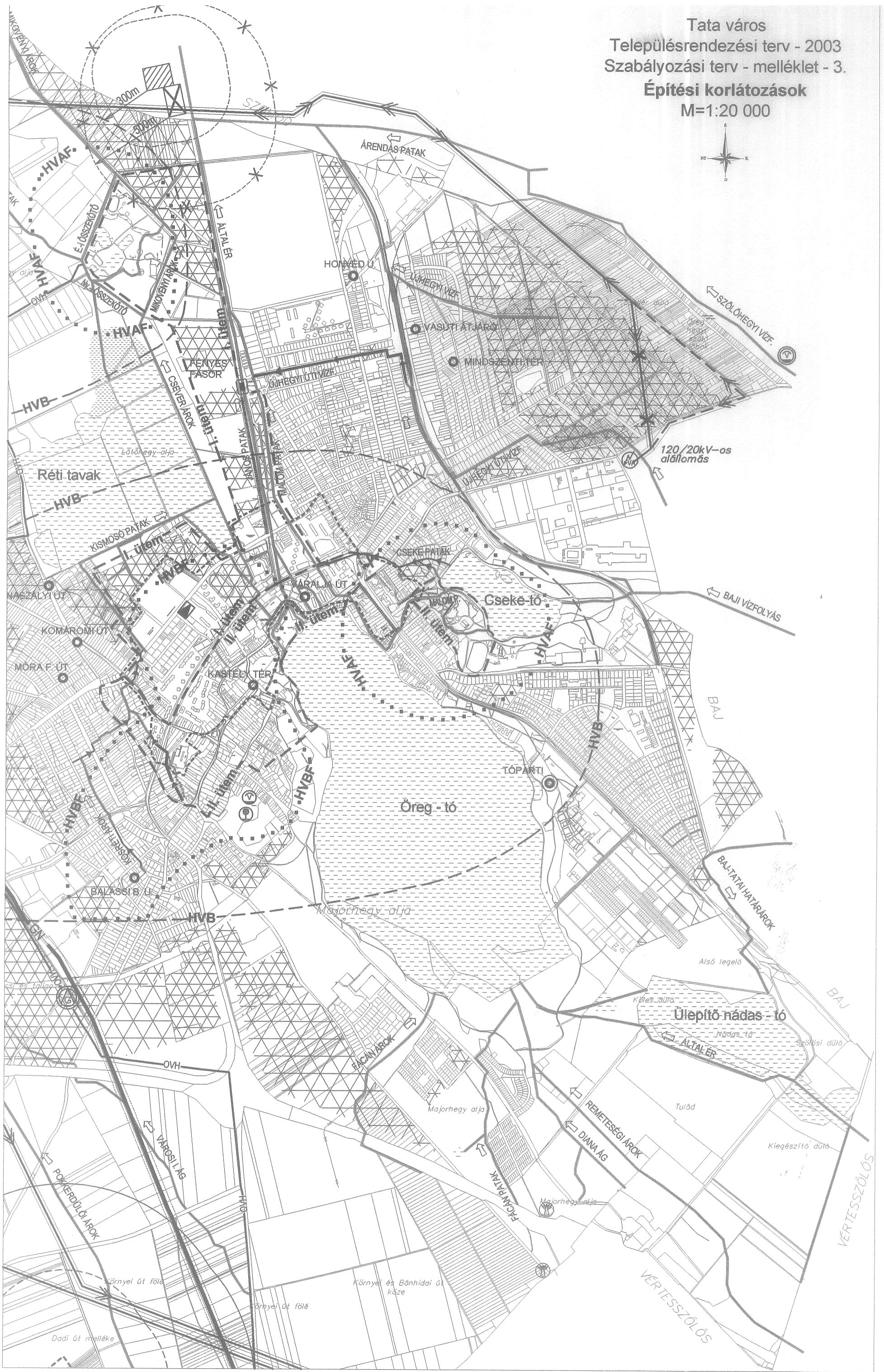






Tata város  
Településrendezési terv - 2003  
Szabályozási terv - melléklet - 3.  
Építési korlátozások  
M=1:20 000






<p>nyes közművek:</p> <p>rtító telep</p> <p>ennyvízkezelő telep</p> <p>gyfeszültségű villamos távvezeték</p> <p>ű szénhidrogén vezetékek</p> <p>ótvízellátó távvezetése</p> <p>átemelő (Fényes fasori)</p> <p>yyvízátelő</p> <p>mos állomás (IP.)</p> <p>átadó (IP.)</p> <p>sállomás (antennatorony)</p> <p>s rendező telep</p>	<p><b>Közterület alakítást befolyásoló közművek:</b></p> <p> Domboldali víztároló medence</p> <p> Víztorony</p> <p> Fényes fasori szennyvízátelő (helyrajzi számmal)</p> <p> Tóparti szennyvízátelő (helyrajzi számmal)</p> <p> Szennyvízátelő (helyrajzi szám nélkül)</p> <p> Vízfolyás zárt szelvényű szakasza</p> <p> Vízfolyás nyílt szelvényű szakasza</p> <p> Közvilágítás egységes rendszerben</p> <p> Körzeti gáznyomásszabályozó</p>	<p><b>Tata közigazgatási területén kívül lévő bázishelyek:</b></p> <p> Szennyvíztisztító telep</p> <p> Szippantott szennyvízkezelő telep</p> <p> 120/20 kV-os villamos állomás</p> <p> Tervezett domboldali víztároló medence</p> <p><b>Területfelhasználás változtatási lehetőség:</b></p> <p> A szippantott szennyvízkezelő megszűnését követően az 500 m védőtávolság korlátozás alól felszabaduló terület.</p> <p> 120 kV-os nagyfeszültségű villamos távvezeték áthelyezése után a védőtávolság korlátozás megszűnik.</p> <p><b>Távhőellátás</b></p> <p> Távhőellátás alkalmazásának területi lefedettsége</p>
---	---	---



Ez a terv a KÉSZ Tervező Kft. szellemi tulajdona, amely védelmét a 7/1978/febr.1/MT.rendelet biztosítja			
KÉSZ KÖZMŰ ÉS ENERGETIKAI TERVEZŐ KFT.		Munkaszám:	
1016 Budapest I. Naphegy u. 26. Tel.: 489-0365 Fax: 202-6754		Módosítás:	
Megbízó: TATA POLGÁRMESTERI HIVATAL		Tervfázis:	
A munka megnevezése: TATA TELEPÜLÉSRENDEZÉSI TERV		Tervszám: Szm-3	
A munkarész megnevezése: ÉPÍTÉSI KORLÁTOZÁSOK		Méretarány: M = 1:20000	
Rajzoló: Dorn Attila	Szakági tervező: Hanczár Zsoltné MK: 1-2418	Vezető tervező: Hanczár Zsoltné MK: 1-2418	Ügyvezető: Hanczár Zsoltné MK: 1-2418
Dátum: 2003. ápr.			




 <b>MAGYAR REGIONÁLIS FEJLESZTÉSI ÉS URBANISZTIKAI KÖZHASZNÚ TÁRSASÁG</b> TERVEZÉSI IGAZGATÓSÁG MÉRNÖKI IRODA 1016 Budapest, I. Gellérthegy u 30-32. T: 3568376 Fax: 3568003			
Megrendelő: PRO TERRA URBANISZTIKAI ÜGYNÖKSÉG KFT. 1138 Budapest, Esztergomi út 18.		Törzsszám: 2167/2001	
A munka megnevezése: TATA TELEPÜLÉSRENDEZÉSI TERV SZABÁLYOZÁSI TERV		Rajzszám: SZM-3	
Munkarész megnevezése: ÉPÍTÉSI KORLÁTOZÁSOK		Lépték: M = 1:20 000	
Számítástechnika: Dorn Attila	Közműtervező: Földesné Thurn Judit	Irodavezető: Gruber Sarolta	Dátum: 2003. április

**Területfelhasználást befolyásoló és korlátozó védőterületek és közművek**



**Hidrogeológiai védőterületek:**

- ■ H V A F ■ ■ - Felszíni "A" (5 éves)
- ■ H V B F ■ ■ - Felszíni "B" (5-50 év között)
- H V B --- - Felszíni alatti "B" (50 éves)



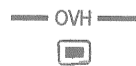


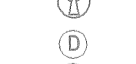




**Visszajövő forrásvizek fogadására:**

-  - Vízfelület növelés
-  - Fenntartandó régi patakmeder (Kismosó)
-  - Cselekvési program I-II. ütem területe

**Vízfolyás mederrendezés**

-  Közművesítendő fejlesztési terület
-  Közművesítendő távlati fejlesztési terület

**Védőtávolságigér**

-  - Szennyvíztisztító
-  - Szippantott szennyvíz
-  - 120 kV-os nagynyomású vezeték
-  - GN
-  - OVH
-  - Szennyvíz fővezeték
-  - Tóparti szennyvíztisztító
-  - Tervezett villák
-  - Tervezett gázvezeték
-  - Rádiótelefon bázis
-  - Döglépcső
-  - Hulladék átrakó