














Készült az állami alapadatok felhasználásával!

Törzsszám: FI-2/2018.

-  meglévő telekhatár, hrsz, épület
-  tervezési terület határa
-  építési övezeteket, övezeteket elválasztó határvonal
-  I. rendű közlekedési célú közterület
-  II. rendű közlekedési célú közterület
-  utcai fasor

Vt 205283(B) - javasolt építési övezeti kód

-  sajátos előírás jele
-  építménymagasság értéke
-  megengedett legnagyobb beépítettség mértéke
-  megengedett legkisebb építési telek nagysága
-  beépítési mód
-  építési övezet kialakultsági kategóriája
-  építészeti karakter megnevezése
-  rendeltetési zóna megnevezése
- belvárosi max. 7,5m
- 80%
- 300m²
- zárt sorú általános kialakult cívus településközpont vegyes terület

Debrecen, 12. számú vrk. Szent Anna utca - Vígkedvő M. utca - Szombathi I. utca - Nagy-Gál István utcák által határolt terület javasolt szabályozási terve M=1:1500

TR/sz.