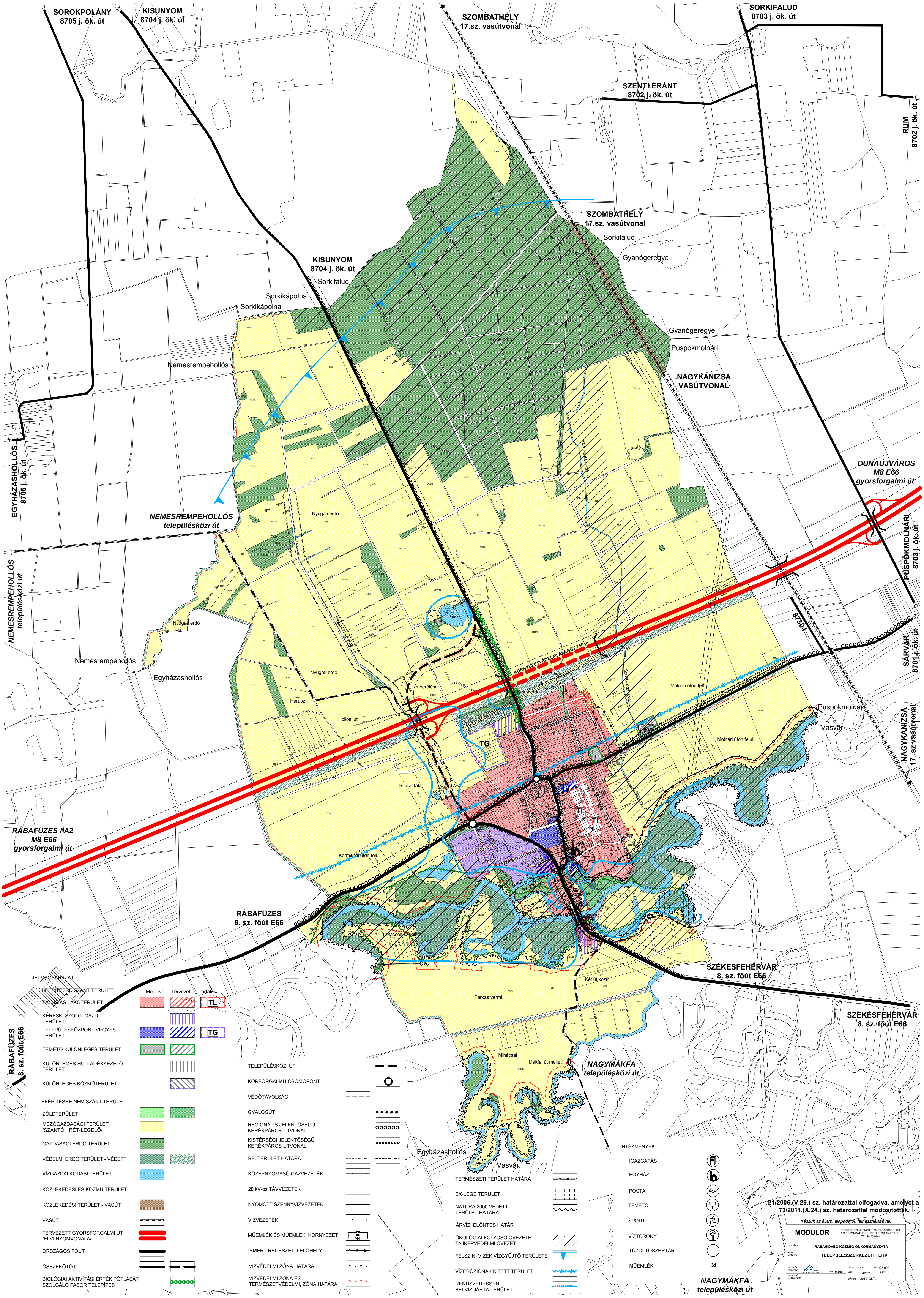
SOROKPOLÁNY
8705 j. ök. út
KISUNYOM
8704 j. ök. út
SZOMBATHELY
17.sz. vasútvonal
SORKIFALUD
8703 j. ök. út
SZENTLÉRÁNT
8702 j. ök. út
RUM
8702 j. ök. út
SZOMBATHELY
17.sz. vasútvonal
Sorkifalud
Gyanógeregye
KISUNYOM
8704 j. ök. út
Sorkifalud
Sorkikápolna
Sorkikápolna
Nemesrempehollós
Keleti erdő
Gyanógeregye
Püspökmolnári
NAGYKANIZSA
VASÚTVONAL
EGYHÁZASHOLLÓS
8705 j. ök. út
DUNAÚJVÁROS
M8 E66
gyorsforgalmi út
Nyugati erdő
NEMESREMPEHOLLÓS
településközi út
NEMESREMPEHOLLÓS
településközi út
PÜSPÖKMOLNÁRI
8703 j. ök. út
8730304
Nyugati erdő
Nemesrempehollós
Egyházashollós
SÁRVÁR
8701 j. ök. út
KÖRNYEZETVÉDELMI ALAGÚT 750 m
Emberölési
Nyugoti erdő
Haraszti
Hollósi úti
Keleti erdő
Molnári úton felüli
Püspökmolnári
Vasvár
TG
Molnári úton felüli
NAGYKANIZSA
17. sz vasútvonal
Szarazfáki
TL
TL
RÁBAFÜZES / A2
M8 E66
gyorsforgalmi út
Körmendi úton felüli
Körmendi úton alúli
Rába folyó
Rába folyó
RÁBAFÜZES
8. sz. főút E66
SZÉKESFEHÉRVÁR
8. sz. főút E66
Két út közti
Farkas vermi
SZÉKESFEHÉRVÁR
8. sz. főút E66
RÁBAFÜZES
8. sz. főút E66
Mihácsai
Mákfai út melleti
NAGYMÁKFA
településközi út
Egyházashollós
Vasvár
NAGYMÁKFA
településközi út
JELMAGYARÁZAT:
BEÉPÍTÉSRE SZÁNT TERÜLET:
Meglévő
Tervezett
Tartalék
FALUSIAS LAKÓTERÜLET
TL
KERESK. SZOLG. GAZD. TERÜLET
TELEPÜLÉSKÖZPONT VEGYES TERÜLET
TG
TEMETŐ KÜLÖNLEGES TERÜLET
KÜLÖNLEGES HULLADÉKKEZELŐ TERÜLET
KÜLÖNLEGES KÖZMŰTERÜLET
BEÉPÍTÉSRE NEM SZÁNT TERÜLET
ZÖLDTERÜLET
MEZŐGAZDASÁGI TERÜLET /SZÁNTÓ, RÉT-LEGELŐ/
GAZDASÁGI ERDŐ TERÜLET
VÉDELMI ERDŐ TERÜLET - VÉDETT
VÍZGAZDÁLKODÁSI TERÜLET
KÖZLEKEDÉSI ÉS KÖZMŰ TERÜLET
KÖZLEKEDÉSI TERÜLET - VASÚT
VASÚT
TERVEZETT GYORSFORGALMI ÚT /ELVI NYOMVONALA/
ORSZÁGOS FŐÚT
ÖSSZEKÖTŐ ÚT
BIOLÓGIAI AKTIVÍTÁSI ÉRTÉK PÓTLÁSÁT SZOLGÁLÓ FASOR TELEPÍTÉS
TELEPÜLÉSKÖZI ÚT
KÖRFORGALMÚ CSOMÓPONT
VÉDŐTÁVOLSÁG
GYALOGÚT
REGIONÁLIS JELENTŐSÉGŰ KERÉKPÁROS ÚTVONAL
KISTÉRSÉGI JELENTŐSÉGŰ KERÉKPÁROS ÚTVONAL
BELTERÜLET HATÁRA
KÖZÉPNYOMÁSÚ GÁZVEZETÉK
20 kV-os TÁVVEZETÉK
NYOMOTT SZENNYVÍZVEZETÉK
VÍZVEZETÉK
MŰEMLÉK ÉS MŰEMLÉKI KÖRNYEZET
ISMERT RÉGÉSZETI LELŐHELY
VÍZVÉDELMI ZÓNA HATÁRA
VÍZVÉDELMI ZÓNA ÉS TERMÉSZETVÉDELMI, ZÓNA HATÁRA
TERMÉSZETI TERÜLET HATÁRA
EX-LEGE TERÜLET
NATURA 2000 VÉDETT TERÜLET HATÁRA
ÁRVÍZI ELÖNTÉS HATÁR
ÖKOLÓGIAI FOLYOSÓ ÖVEZETE, TÁJKÉPVÉDELMI ÖVEZET
FELSZINI VIZEK VÍZGYŰJTŐ TERÜLETE
VÍZERÓZIÓNAK KITETT TERÜLET
RENDSZERESSEN BELVÍZ JÁRTA TERÜLET
INTÉZMÉNYEK:
IGAZGATÁS
EGYHÁZ
POSTA
TEMETŐ
SPORT
VÍZTORONY
TŰZOLTÓSZERTÁR
T
MŰEMLÉK
M

21/2006.(V.29.) sz. határozattal elfogadva, amelyet a 73/2011.(X.24.) sz. határozattal módosították.

Készült az állami alapadatok felhasználásával.

MODULOR
TERVEZŐ ÉS MÉRNÖKI SZAKTANÁCSADÓ KFT
9700 SZOMBATHELY, SZENT FLÓRIÁN KRT. 2.
TEL:94/509-244

MEGBÍZÓ:	**RÁBAHÍDVÉG KÖZSÉG ÖNKORMÁNYZATA**		
RAJZ MEGNEV:	**TELEPÜLÉSSZERKEZETI TERV**		
FELELŐS TERVEZŐ: GERGYE PÉTER TT/1 18-0204	MÉRETARÁNY: M 1:25 000		
TERVEZŐ MUNKATÁRS:	MSZ: 042/02.	RSZ: 1.	
	DÁTUM: 2011. OKT.		

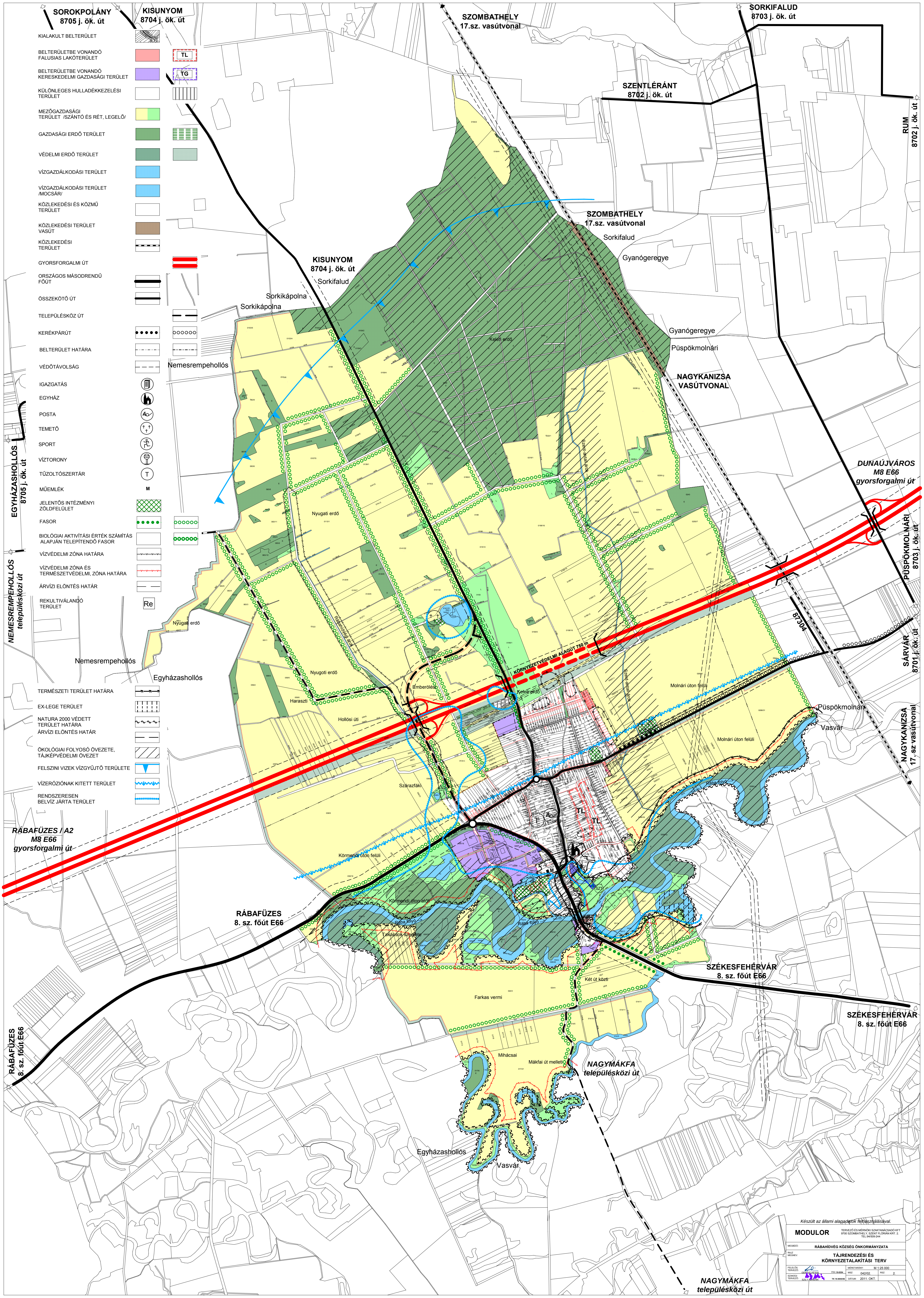
SOROKPOLÁNY
8705 j. ök. út
KISUNYOM
8704 j. ök. út
KIALAKULT BELTERÜLET
BELTERÜLETBE VONANDÓ FALUSIAS LAKÓTERÜLET
TL
BELTERÜLETBE VONANDÓ KERESKEDELMI GAZDASÁGI TERÜLET
TG
KÜLÖNLEGES HULLADÉKKEZELÉSI TERÜLET
MEZŐGAZDASÁGI TERÜLET /SZÁNTÓ ÉS RÉT, LEGELŐ/
GAZDASÁGI ERDŐ TERÜLET
VÉDELMI ERDŐ TERÜLET
VÍZGAZDÁLKODÁSI TERÜLET
VÍZGAZDÁLKODÁSI TERÜLET /MOCSÁR/
KÖZLEKEDÉSI ÉS KÖZMŰ TERÜLET
KÖZLEKEDÉSI TERÜLET VASÚT
KÖZLEKEDÉSI TERÜLET
GYORSFORGALMI ÚT
ORSZÁGOS MÁSODRENDŰ FŐÚT
ÖSSZEKÖTŐ ÚT
TELEPÜLÉSKÖZ ÚT
KERÉKPÁRÚT
BELTERÜLET HATÁRA
VÉDŐTÁVOLSÁG
IGAZGATÁS
EGYHÁZ
POSTA
TEMETŐ
SPORT
VÍZTORONY
TŰZOLTÓSZERTÁR
MŰEMLÉK
M
JELENTŐS INTÉZMÉNYI ZÖLDFELÜLET
FASOR
BIOLÓGIAI AKTIVITÁSI ÉRTÉK SZÁMÍTÁS ALAPJÁN TELEPÍTENDŐ FASOR
VÍZVÉDELMI ZÓNA HATÁRA
VÍZVÉDELMI ZÓNA ÉS TERMÉSZETVÉDELMI, ZÓNA HATÁRA
ÁRVÍZI ELÖNTÉS HATÁR
REKULTIVÁLANDÓ TERÜLET
Re
TERMÉSZETI TERÜLET HATÁRA
EX-LEGE TERÜLET
NATURA 2000 VÉDETT TERÜLET HATÁRA
ÁRVÍZI ELÖNTÉS HATÁR
ÖKOLÓGIAI FOLYOSÓ ÖVEZETE, TÁJKÉPVÉDELMI ÖVEZET
FELSZÍNI VIZEK VÍZGYŰJTŐ TERÜLETE
VÍZERÓZIÓNAK KITETT TERÜLET
RENDSZERESEN BELVÍZ JÁRTA TERÜLET
SZOMBATHELY
17.sz. vasútvonal
SORKIFALUD
8703 j. ök. út
SZENTLÉRÁNT
8702 j. ök. út
RUM
8702 j. ök. út
SZOMBATHELY
17.sz. vasútvonal
Sorkifalud
Gyanógeregye
KISUNYOM
8704 j. ök. út
Sorkifalud
Sorkikápolna
Sorkikápolna
Gyanógeregye
Püspökmolnári
NAGYKANIZSA
VASÚTVONAL
Nemesrempehollós
EGYHÁZASHOLLÓS
8705 j. ök. út
Keleti erdő
Nyugati erdő
DUNAÚJVÁROS
M8 E66
gyorsforgalmi út
PÜSPÖKMOLNÁRI
8703 j. ök. út
87304
NEMESREMPEHOLLÓS
településközi út
Nyugati erdő
Nemesrempehollós
Egyházashollós
KÖRNYEZETVÉDELMI ALAGÚT 760 m
SÁRVÁR
8701 j. ök. út
Nyugoti erdő
Emberöles
Keleti erdő
Haraszti
Hollósi úti
Molnári úton felüli
Püspökmolnári
Vasvár
Molnári úton felüli
NAGYKANIZSA
17. sz vasútvonal
Szárazfáki
TL
TL
RÁBAFÜZES / A2
M8 E66
gyorsforgalmi út
Körmendi úton felüli
Körmendi úton alul
Rába folyó
Takácsok szegete
Rába folyó
RÁBAFÜZES
8. sz. főút E66
SZÉKESFEHÉRVÁR
8. sz. főút E66
Két út közti
Farkas vermi
SZÉKESFEHÉRVÁR
8. sz. főút E66
RÁBAFÜZES
8. sz. főút E66
Mihácsai
Mákfai út melletti
NAGYMÁKFA
településközi út
Egyházashollós
Vasvár
NAGYMÁKFA
településközi út

Készült az állami alapadatok felhasználásával.

MODULOR

TERVEZŐ ÉS MÉRNÖKI SZAKTANÁCSADÓ KFT
9700 SZOMBATHELY, SZENT FLÓRIÁN KRT. 2.
TEL:94/509-244

MEGBÍZÓ: **RÁBAHÍDVÉG KÖZSÉG ÖNKORMÁNYZATA**

RAJZ MEGNEV: **TÁJRENDEZÉSI ÉS KÖRNYEZETALAKÍTÁSI TERV**

FELELŐS TERVEZŐ: GERGYE PÉTER **TT/1 18-0204**
SZAKÁGI TERVEZŐ: SZILY ADRIENN **TK 18-0055/06**
MÉRETARÁNY: M 1:25 000
MSZ: 042/02.
RSZ: 2.
DÁTUM: 2011. OKT.

Kiszolgáló út 034/13;
404 hrsz
B.VI.d.B.

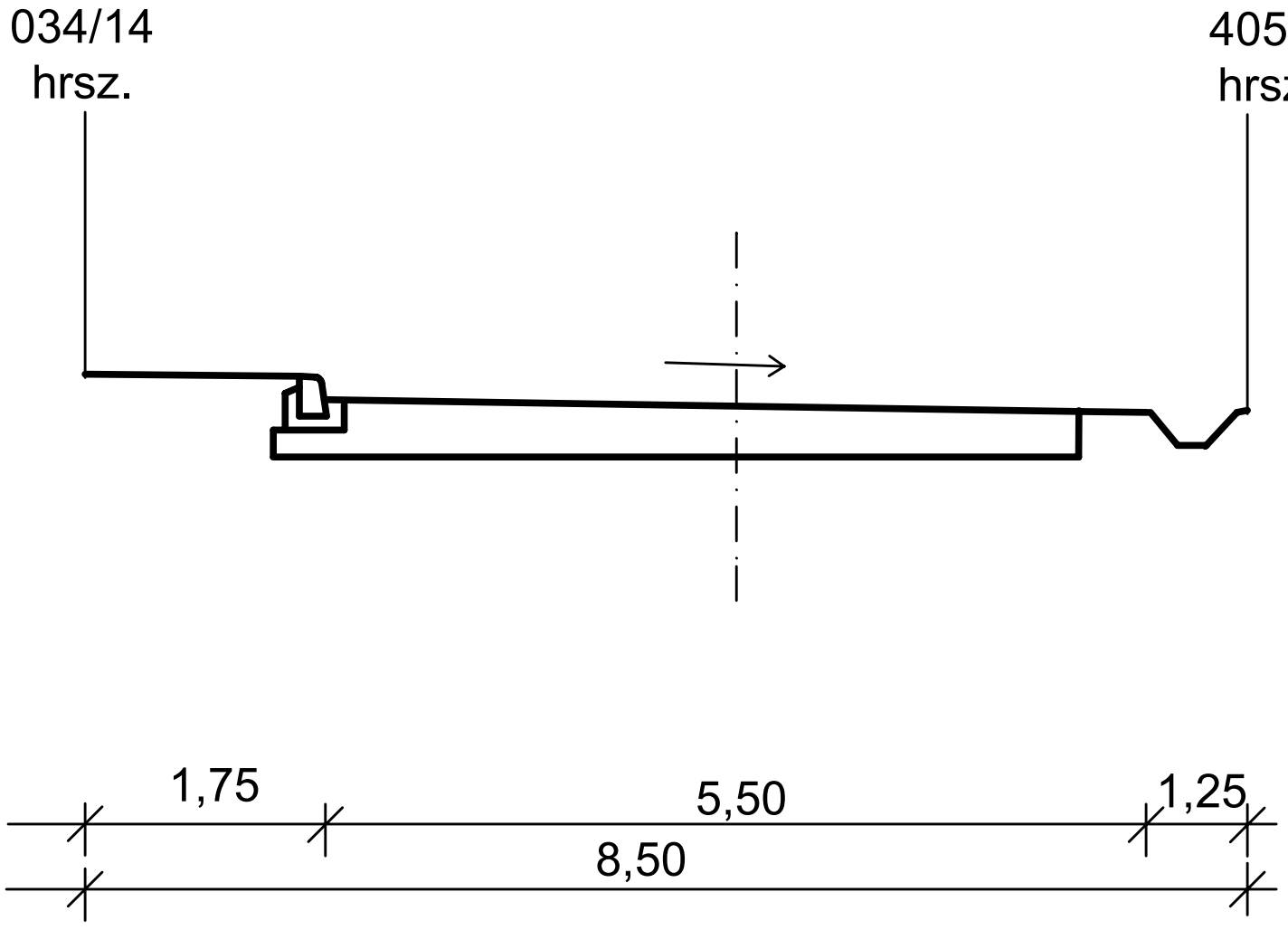
034/14
hrsz.
405/2
hrsz.
1,75
5,50
1,25
8,50

Kiszolgáló út 446 hrsz
B.VI.d.B.

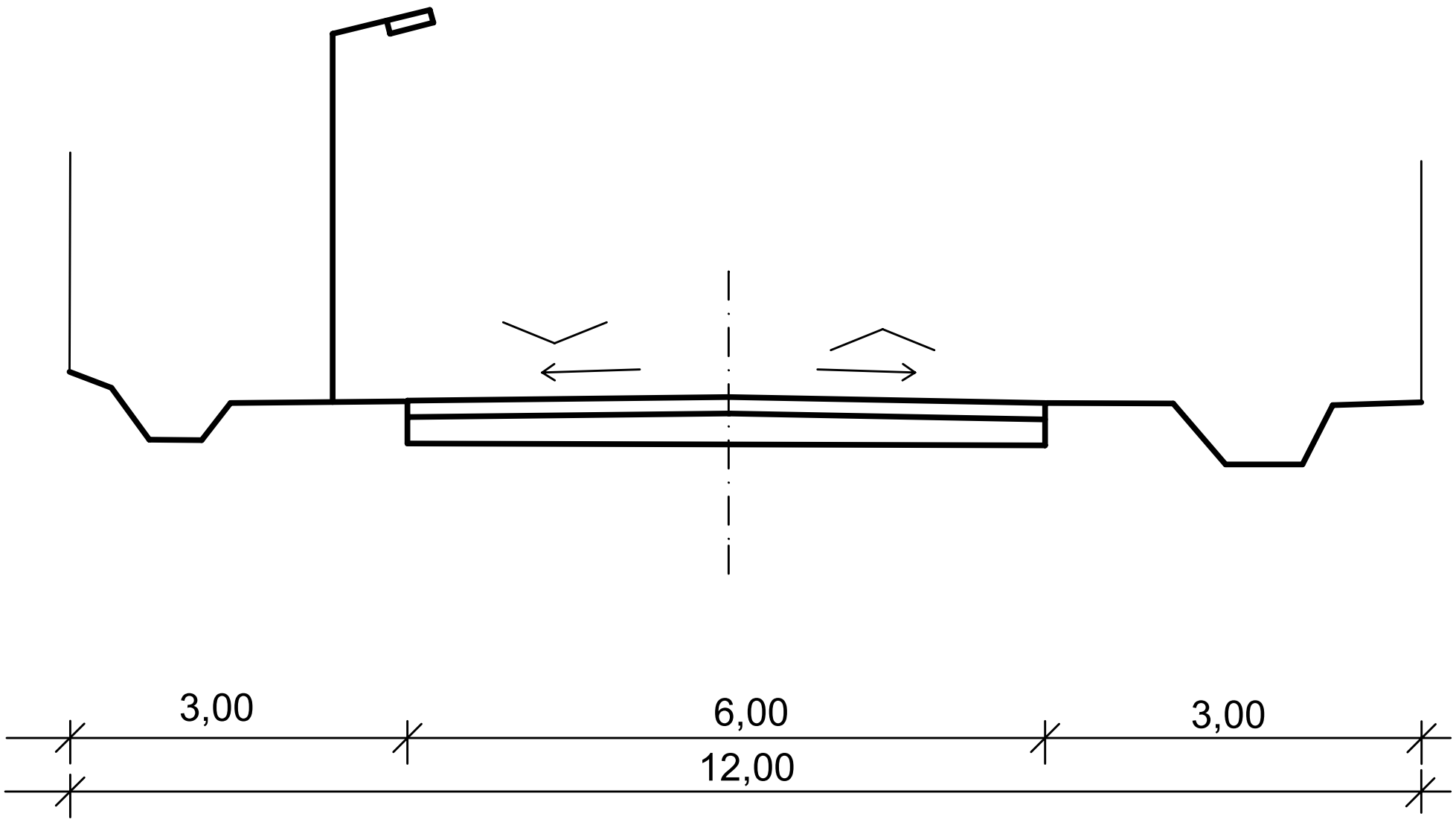
3,00
6,00
3,00
12,00

MODULOR KFT	9700 Szombathely, Szt. Flórián krt. 2. Tel/fax: 94/509-244 modulor.gergye@t-online.hu	
MEGBÍZÓ:	RÁBAHÍDVÉG KÖZSÉG ÖNKORMÁNYZATA	
RAJZ MEGNEV:	**ÚT KERESZTSZELVÉNY**	
FELELŐS TERVEZŐ: GERGYE PÉTER TT1 18-0204/06	MÉRETARÁNY: M 1:100	
	MSZ: 004/2010.	RSZ: 5.
SZAKÁGI TERVEZŐ: TÓTH ATTILA GÁBOR TRk-T 01-10559 KÉ-T 01-10559	DÁTUM: 2011.	

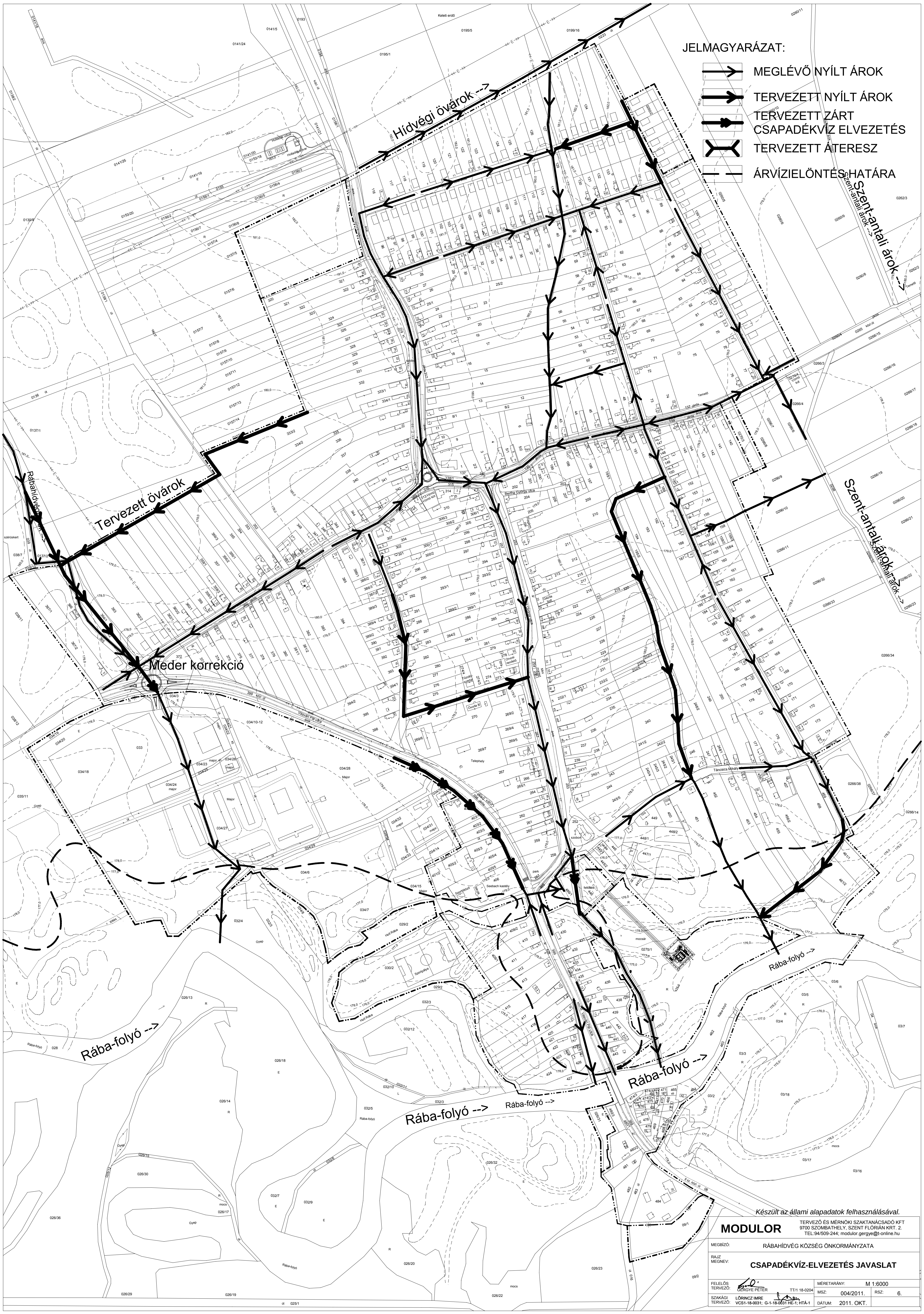
Hídvégi övárok -->
Tervezett övárok
Rábahídvégi árok
Meder korrekció
Szent-antali árok -->
Szent-antali árok -->
Rába-folyó -->
Rába-folyó
Rába-folyó -->
Rába-folyó -->
Rába-folyó
Rába-folyó -->
Keleti erdő
Temető
Vasvári Pál utca
Bertha György utca
Táncsics Mihály
Seebach kastély
Telephely
Major
Holt Rába
Sportpálya
park
mocsár

JELMAGYARÁZAT:

→	MEGLÉVŐ NYÍLT ÁROK
➞	TERVEZETT NYÍLT ÁROK
➞	TERVEZETT ZÁRT CSAPADÉKVÍZ ELVEZETÉS
⋈	TERVEZETT ÁTERESZ
— —	ÁRVÍZIELÖNTÉS HATÁRA

Készült az állami alapadatok felhasználásával.

MODULOR
TERVEZŐ ÉS MÉRNÖKI SZAKTANÁCSADÓ KFT
9700 SZOMBATHELY, SZENT FLÓRIÁN KRT. 2.
TEL:94/509-244; modulor.gergye@t-online.hu

MEGBÍZÓ: RÁBAHÍDVÉG KÖZSÉG ÖNKORMÁNYZATA

RAJZ MEGNEV: **CSAPADÉKVÍZ-ELVEZETÉS JAVASLAT**

FELELŐS TERVEZŐ:	GERGYE PÉTER	TT/1 18-0204	MÉRETARÁNY:	M 1:6000	
			MSZ:	004/2011.	RSZ: 6.
SZAKÁGI TERVEZŐ:	LŐRINCZ IMRE VCS1-18-0031; G-1-18-0031 HE-1; HTÁ-1		DÁTUM:	2011. OKT.	

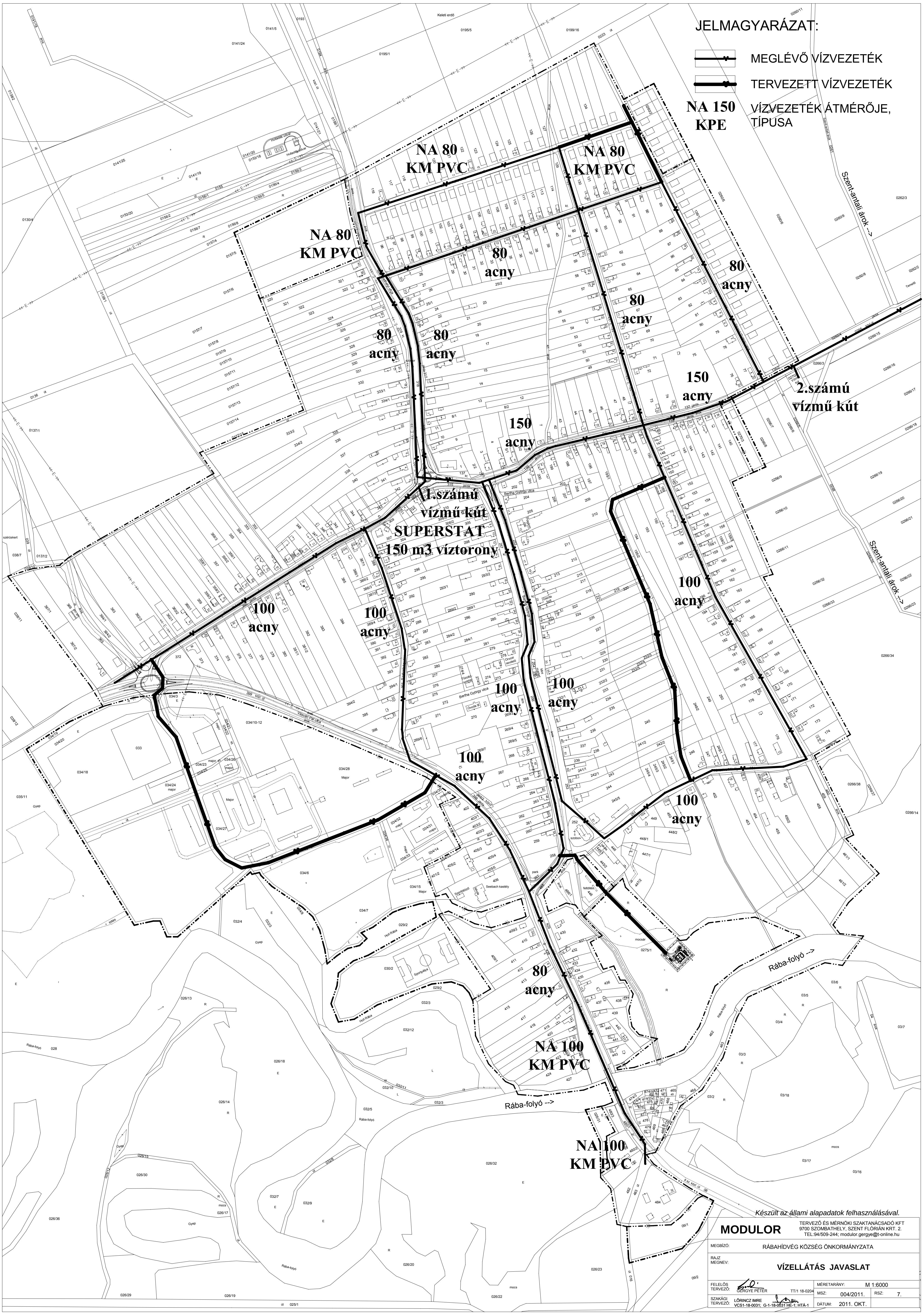
JELMAGYARÁZAT:
MEGLÉVŐ VÍZVEZETÉK
TERVEZETT VÍZVEZETÉK
NA 150 KPE
VÍZVEZETÉK ÁTMÉRŐJE, TÍPUSA
NA 80 KM PVC
NA 80 KM PVC
NA 80 KM PVC
80 acny
80 acny
80 acny
80 acny
80 acny
150 acny
150 acny
2.számú vízmű kút
1.számú vízmű kút
SUPERSTAT 150 m3 víztorony
100 acny
100 acny
100 acny
100 acny
100 acny
100 acny
100 acny
80 acny
NA 100 KM PVC
NA 100 KM PVC
Szent-antali árok -->
Szent-antali árok -->
Rába-folyó -->
Rába-folyó -->
Bertha György utca
Keleti erdő
Major
Seebach kastély
Holt Rába
Sportpálya
mocsár

Készült az állami alapadatok felhasználásával.

MODULOR	TERVEZŐ ÉS MÉRNÖKI SZAKTANÁCSADÓ KFT 9700 SZOMBATHELY, SZENT FLÓRIÁN KRT. 2. TEL:94/509-244; modulor.gergye@t-online.hu		
MEGBÍZÓ:	RÁBAHÍDVÉG KÖZSÉG ÖNKORMÁNYZATA		
RAJZ MEGNEV:	**VÍZELLÁTÁS JAVASLAT**		
FELELŐS TERVEZŐ:	GERGYE PÉTER TT/1 18-0204	MÉRETARÁNY:	M 1:6000
		MSZ: 004/2011.	RSZ: 7.
SZAKÁGI TERVEZŐ:	LŐRINCZ IMRE VCS1-18-0031; G-1-18-0031 HE-1; HTÁ-1	DÁTUM:	2011. OKT.