
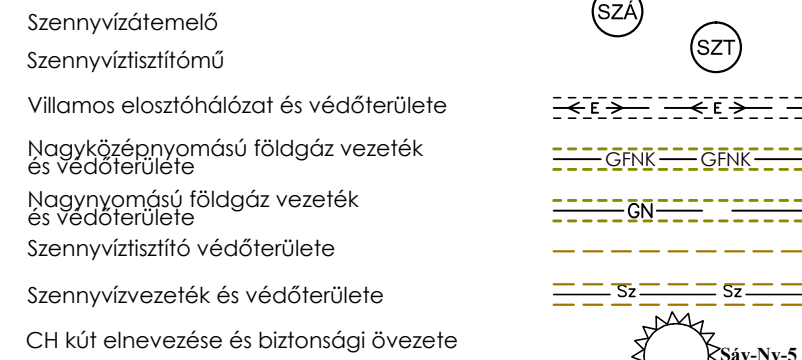
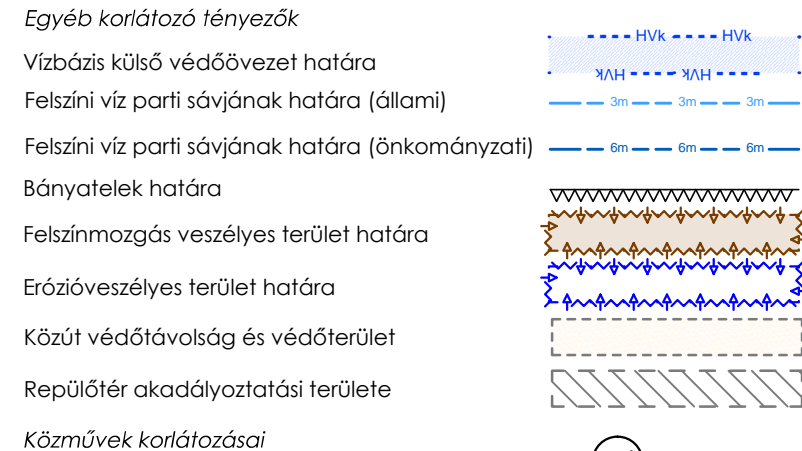
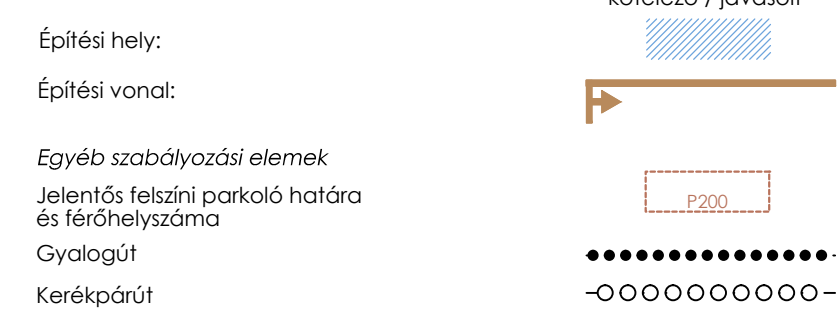
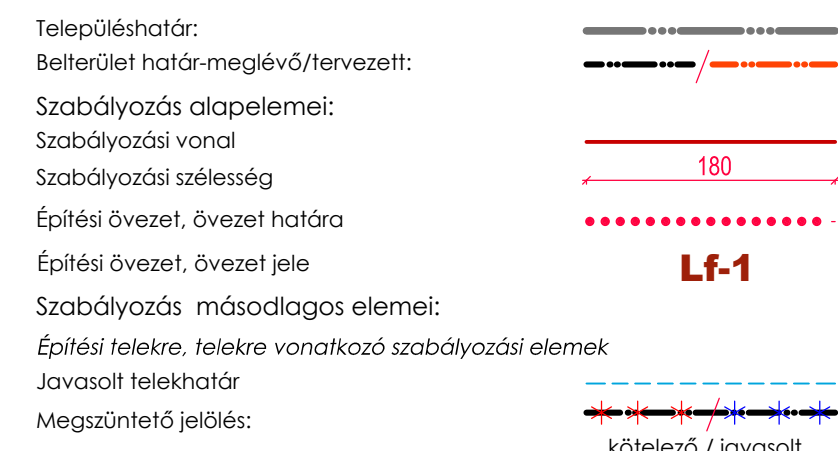


Zalakaros közigazgatási területe Szabályozási terv



Jelmagyarázat:

314/2012. (XI.08.) Kormányrendelet 6. melléklete alapján



Beépítésre szánt övezetek normatív előírásai:

Lf-1	Lk	Üü-1
SZ 0 30/20/10 5,0/6,0 18/1000	SZ 55 10/12 30/200	SZ 10 7,5/9,5 -50/000
Lf-2	Vt-1	Üü-2
SZ 0 30/20/10 5,0/6,0 20/1000	Z 0 40 7,5/7,5 20/300	SZ 30 10,5/12 40/3000
Lf-3	Vt-2	Üü-3
SZ 0 20 5,0/5,0 18/1000	Z 80 2,5/13,5 20/300	SZ 25 15/17 60/10000
Lf-4	Vt-3	Kst
SZ 0 30/20/10 5,0/6,0 20/1000	Z 80 10/11 500	Z 0 40 18 -1/500
Lke-1	Vi-1	Ksp-1
SZ 0 30/20/10 5,0/6,0 20/720	SZ 80 0,5/12,5 25/1500	SZ 30 10,5 övezet
Lke-2	Vi-2	Ksp-2
SZ 30/20/10 5,0/6,0 20/720	SZ 50 7,5/7,5 25/1000	SZ 10 10,5 -50/000
Lke-3	Vi-3	Kk
SZ 0 30/20/10 5,0/6,0 20/720	SZ 80 12,5/15 4	SZ 10 7,5 övezet
Lke-4	Gksz-1	Ksz
SZ 0 20 4,5/5,5 20/1100	Z 0 60 7,5 25/3000	SZ 20 7,5 övezet
Lke-5	Gksz-2	Zk
SZ 30 7,5/8,5 -	Z 60 6,0 -500	SZ 3 4,5 övezet
Lke-6	Gip-1	Zp-1
SZ 0 30/20/10 5,0/6,0 20/720	SZ 30 10,5 30/3000	SZ 3 7,5 övezet
Lke-7	Gip-2	Zp-2
SZ 30/20/10 5,0/6,0 20/720	Z 0 30 7,5 20/2000	SZ 3 7,5 övezet
	Kb-p	Kb-m
	SZ 0 5 5,5/6,5 30/3000	SZ 5 0,5/1,5 30/3000
	Kb-sp	Kb-sz
	SZ 5 7,5 -20/000	SZ 5 6,0 övezet
		Kb-h
		SZ 5 4,0/5,0 30/3000

Beépítésre nem szánt övezetek normatív előírásai:

Zk	Zp-1	Zp-2	Kb-m
SZ 3 4,5 övezet	SZ 3 7,5 övezet	SZ 3 7,5 övezet	SZ 5 0,5/1,5 30/3000
Kb-p	Kb-sp	Kb-sz	Kb-h
SZ 0 5 5,5/6,5 30/3000	SZ 5 7,5 -20/000	SZ 5 6,0 övezet	SZ 5 4,0/5,0 30/3000

Lf-1	beépítési mód	max.beépítettség (%)
	épületmagasság/ homlokzatmagasság (m)	kialakítható legkisebb telekszélesség és telekterület (m/m)
	Övezetek megnevezése (területfelhasználás)	

