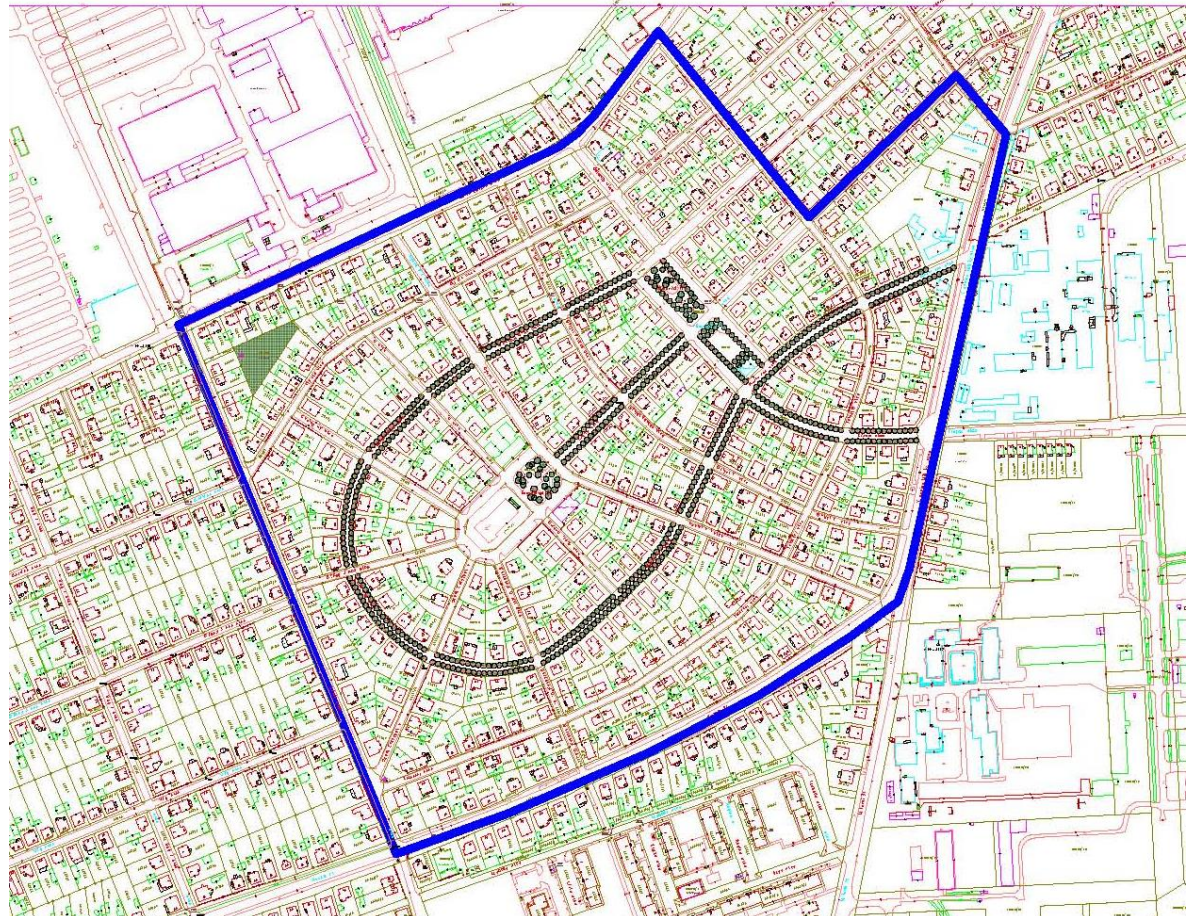



Helyi területi védelem alatt álló területek jegyzéke

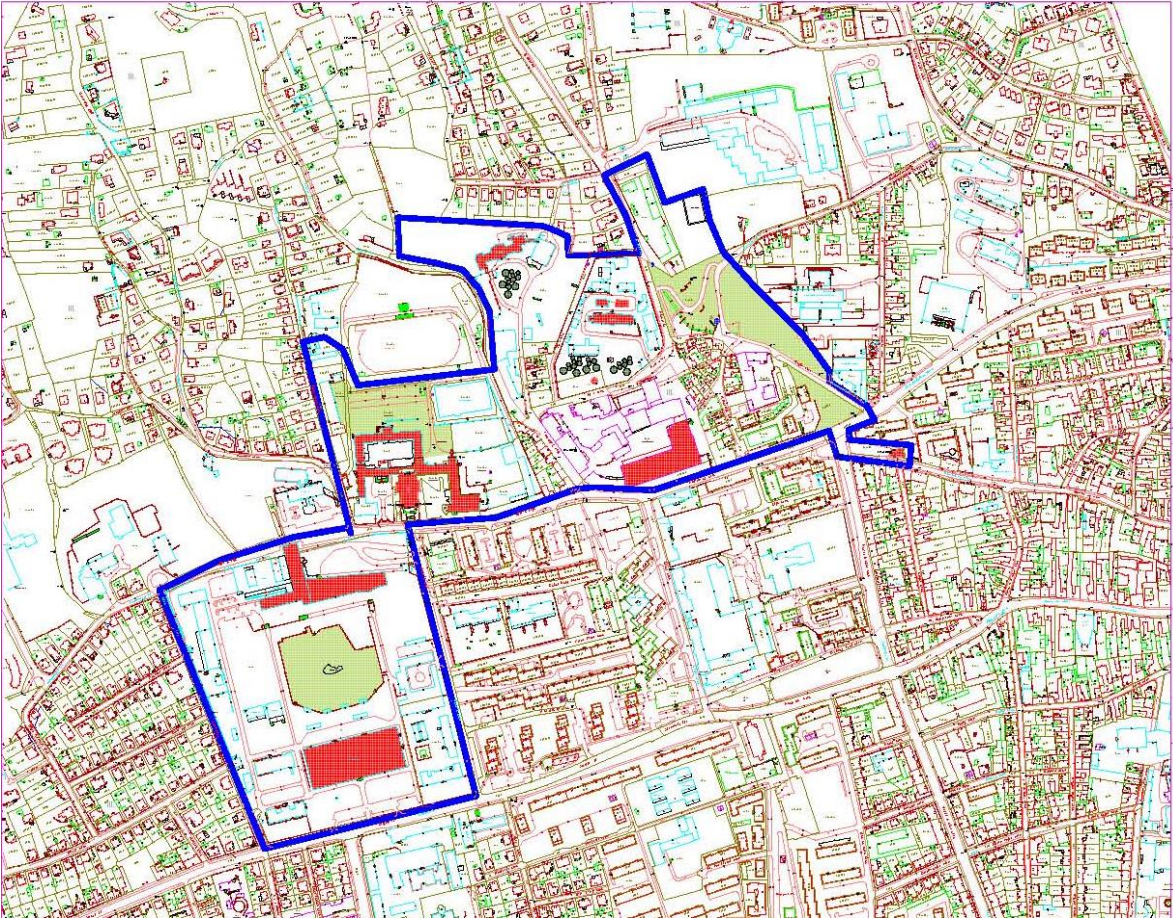
1. RÉGI KERTVÁROS

	A	B
1.	Megnevezés	Jegyzékszám
2.	<i>Régi kertváros</i>	<i>HVT – 001</i>
3.	Beiktató rendelet száma	Védelem kezdete
4.	<i>37/2006. (XII. 15.)</i>	<i>2006. 12. 15.</i>
5.	Védett érték	
6.	- a területen található épületek jellemző telepítési módja, - a történetileg kialakult előkertek, oldalkertek és hátsókertek mérete	
7.	Területi lehatárolás	
8.		

2. SZŐLÉSZETI ÉS BORÁSZATI KUTATÓINTÉZET TERÜLETE

	A	B
1.	Megnevezés	Jegyzékszám
2.	<i>Szőlészeti és Borászati Kutatóintézet területe</i>	<i>HVT – 002</i>
3.	Beiktató rendelet száma	Védelem kezdete
4.	<i>37/2006. (XII.15.)</i>	<i>2006. 12. 15.</i>
5.	Védett érték	
6.	<ul style="list-style-type: none"> - a hagyományosan szőlőtermesztésre szakosodott tájhasználat a szőlőművelés helyi sajátosságaival együtt, - a Szent Miklósi présház telepítési módja, - a Mária pince épületének (kutatóintézet főépülete) telepítési módja, - építéskori kerítéselemek és jellegzetességeik 	
7.	Területi lehatárolás	
8.		

3. RÓKUS-DOMB ÉS KÖRNYÉKE

	A	B
1	Megnevezés	Jegyzékszám
2	<i>Rókus-domb és környéke</i>	<i>HVT – 003</i>
3	Beiktató rendelet száma	Védelem kezdete
4	<i>37/2006. (XII.15.)</i>	<i>2006. 12. 15.</i>
5	Védett érték	
6	<i>- a területen található épületek történetileg kialakult telepítési módja</i>	
7	Területi lehatárolás	
8		

4. SCHLAUCH TELEP (SZABADSÁG U-I VILLANEGYED)

	A	B
1.	Megnevezés	Jegyzékszám
2.	<i>Schlauch telep (Szabadság u-i villanegyed)</i>	<i>HVT – 004</i>
3.	Beiktató rendelet száma	Védelem kezdete
4.	<i>33/2008. (X.15.)</i>	<i>2008. 10. 15.</i>
5.	Védett érték	
6.	<ul style="list-style-type: none"> - a területen található épületek telepítési módja, - a történetileg kialakult előkertek, oldalkertek és hátsókertek mérete, - a területen található épületek építéskori anyaghasználata 	
7.	Területi lehatárolás	
8.	