















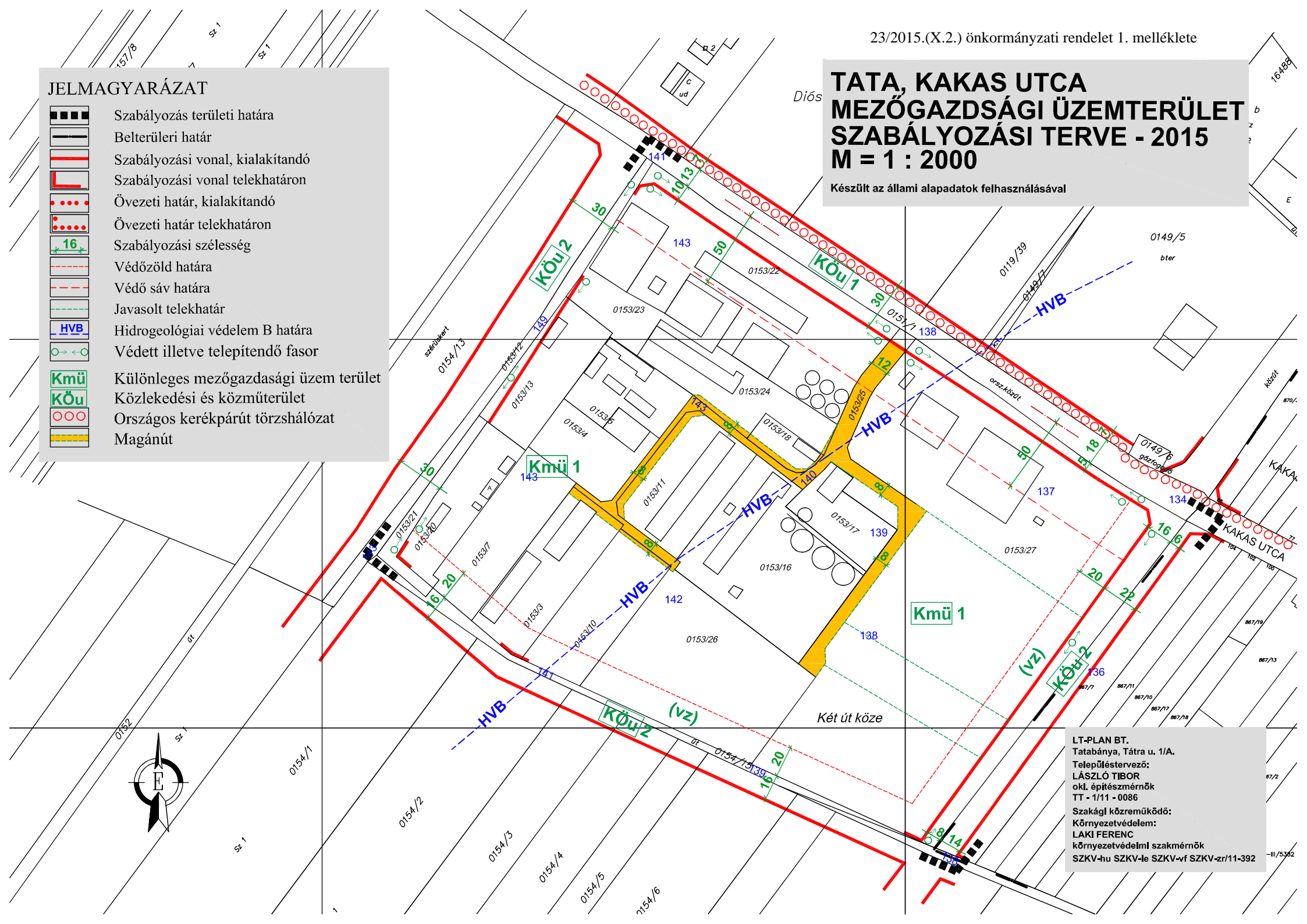


JELMAGYARÁZAT

-  Szabályozás területi határa
-  Belterületi határ
-  Szabályozási vonal, kialakítandó
-  Szabályozási vonal telekhatáron
-  Övezeti határ, kialakítandó
-  Övezeti határ telekhatáron
-  Szabályozási szélesség
-  Védőzöld határa
-  Védő sáv határa
-  Javasolt telekhatár
-  Hidrogeológiai védelem B határa
-  Védett illetve telepítendő fasor
-  Különleges mezőgazdasági üzem terület
-  Közlekedési és közműterület
-  Országos kerékpárút törzshálózat
-  Magánút

# TATA, KAKAS UTCA MEZŐGAZDSÁGI ÜZEMTERÜLET SZABÁLYOZÁSI TERVE - 2015 M = 1 : 2000

Készült az állami alapadatok felhasználásával



LT-PLAN BT.  
Tatabánya, Tatra u. 1/A.  
Településtervező:  
LÁSZLÓ TIBOR  
okl. építésmérnök  
TT - 1/11 - 0086  
Szakági közreműködő:  
Környezetvédelem:  
LAKI FERENC  
környezetvédelmi szakmérnök  
SZKV-hu SZKV-le SZKV-vf SZKV-zr/11-392