

HELYI ÉRTÉKVÉDELMI RENDELETTEL VÉDETT ÉRTÉKEK

1. A VÁROSKÉP ÉS A TÁJ VÉDELME SZEMPONTJÁBÓL FONTOS RÁLÁTÁSI ÉS KILÁTÁSI PONTOK, A VÉDETT LÁTVÁNYOK:

- 1.1 a Eötvös József utca, Táti út sarka; kilátás szöge 90° (a Hősök tere irányába)
- 1.2 a Táti út, Kiss János altábornagy utca sarka; kilátás 45° (a Szent Anna templom irányába)
- 1.3 a Jókai Mór utca, Eötvös József utca sarka; kilátás szöge 30°
- 1.4 a Kiss János altábornagy utca, Csatai Szabó János utca sarka; kilátás szöge 30°
- 1.5 a Sugár út, Baross Gábor út sarka; kilátás szöge 30° (a Dobogókői út irányába)
- 1.6 a Sugár út, Baross Gábor út sarka; kilátás szöge 45° (a Bartók Béla utca irányába)
- 1.7 a Virágos utca, Budapesti út sarka; kilátás szöge 30° (a vasútállomás régi Vízháza irányába).

2. A RÉGÉSZETI HELYI JELENTŐSÉGŰ TERÜLETEK

A 16546, 16602/1, 16601-es hrsz-ú ingatlanok Dny-i telekhatára mentén a Lázár Vilmos utcáig, azon ÉK-i irányban a 16756-os hrsz-ú telek EK-i határáig majd annak folytatásában a 16761, 16762, 16890, 16900/2 ingatlanok ÉK-i telekhatárai mentén a Táti útig, azon EK-i irányban tovább a Szegfű utcáig, innét K-re fordulva a Szent Anna templom mögött elhaladva az Erzsébet királyné utcán végig az Ady Endre utcáig azon D-re tovább a Baross Gábor utcáig, itt a 18095 hrsz-ú telek Ny-i oldalán tovább, majd a 18096, 18100/1, 18099 hrsz-ú telkeket DK-i irányban átszelve a Vágány közig, azon EK-i irányban ki a Baross Gábor útig, itt D-re fordulva a Baross G. úton végig az Áchim András utcáig, azon tovább a Budai Nagy Antal utcáig, a Budai Nagy Antal utcán ÉNy-ra a Sugár útig, majd azon K felé a Dobogókői útig.

3. A VÁROSSZERKEZETI JELENTŐSÉGŰ TERÜLETEK

Erzsébet királyné u. Mészéna u. - Sugár út - Csatai Szabó János u. és D-re fordulva a Nefelejcs u-ig, - Nefelejcs u. a Lázár Vilmos utcáig, É-ra a Pöltenberg E. u. tengelye a 13. sz.-ig - 13. sz. telekhatára az Eötvös J. u. 44. telekhatáráig - Eötvös J. u. tengelye a 39. sz.-ig - törve É-ra az üzemi terület határa.

4. VÉDETT BEÉPÍTÉSI VONALAK

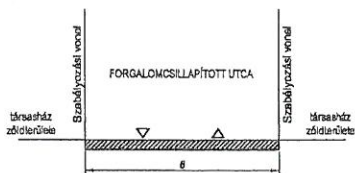
A Csatai Szabó J. utca - Kiss János altábornagy utca csomóponttól a Kiss János altábornagy utca mindkét oldala az Erzsébet királyné utcáig, majd a Szent Anna körtemplom mögött nyugatra fordulva a Táti út DK-i oldalán végig a Csatai Szabó J. utcáig.

5. VÉDETT EGYEDI ÉPÜLETEK

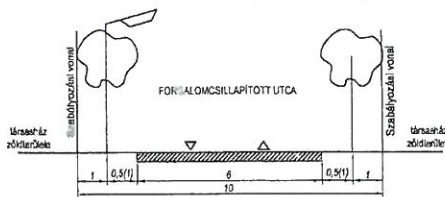
- 5.1 Bartók Béla út 4., 5., 8., 18., 19.
- 5.2 Budapesti út 1., 2., 3., 4., 10., 13.
- 5.3 Baross Gábor utca 3., 5., tűzoltóság.
- 5.4 Eötvös József utca 32.
- 5.5 Erzsébet királyné utca 1., 3., 5., 11., 13., 21., 23., 25., 27.
- 5.6 Kiss János v. ezr. út 1., 3., 7., 11., 23.
- 5.7 Mészéna utca 4., 11., 15., 16., 17.
- 5.8 Budai Nagy Antal 28., 30.
- 5.9 Szentkirályi utca 9.
- 5.10 Babits u. (volt SZTK épület) 9.

ÚT-MINTAKERESZTSZELVÉNYEK

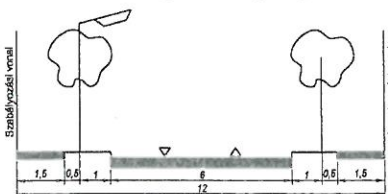
Kiszolgáló út 1. (6m)



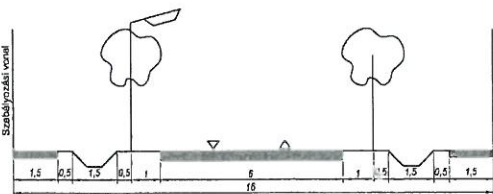
Kiszolgáló út 2. (10m - 11m)



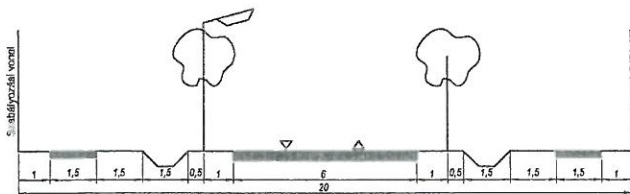
Kiszolgáló út 3. (12m)



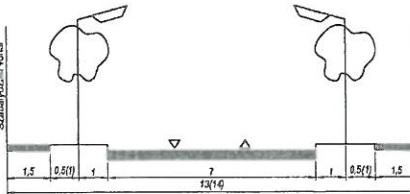
Kiszolgáló út 4. (16m)



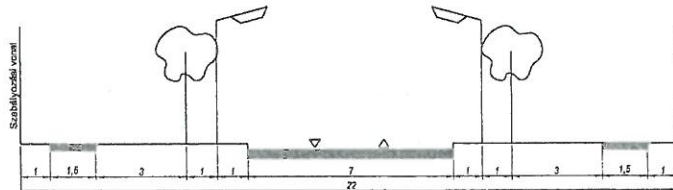
Kiszolgáló út 5. (20m)



Gyűjtőút 1. (13-14m)



Gyűjtőút 2. (22m)



Gyorforgalmi út (65m)

