

**Esztergom Város  
Polgármestere**

84/2017

A határozati javaslat elfogadásához **egyszerű többség**, a rendeletalkotási javaslat elfogadásához **minősített többség** szükséges.

**ELŐTERJESZTÉS**  
**a Képviselő-testület 2017. február 23-i ülésére**

**Tárgy: Javaslat Esztergom Város forgalmi rendjéről szóló 45/2007. (VI. 28.) önkormányzati rendelet módosítására**

**Tisztelt Képviselő-testület!**

Esztergom Város forgalmi rendjét a többször módosított 45/2007. (VI. 28.) ör. rendelet (a továbbiakban: rendelet) szabályozza, amelynek jelenleg hatályos szövege 5 §-ból áll.

A rendelet törvényi háttérét a közúti közlekedésről szóló 1988. évi I. törvény adja, ugyanakkor figyelemmel kell lenni az épített környezet alakításáról és védelméről szóló 1997. évi LXXVIII. törvényre (a továbbiakban: Étv.) is. Az Étv. 7. §-a az alábbiakat tartalmazza:

7. § (1) A településfejlesztés és a településrendezés célja a lakosság életminőségének és a település versenyképességének javítása érdekében a fenntartható fejlődést szolgáló településszerkezet és a jó minőségű környezet kialakítása, **a közérdek érvényesítése** az országos, a térségi, a települési és **a jogos magánérdekek összhangjának biztosításával**, a természeti, táji és építészeti értékek gyarapítása és védelme, valamint az erőforrások kíméletes és környezetbarát hasznosításának elősegítése.

(2) A településfejlesztés és a településrendezés során biztosítani kell a területek közérdeknek megfelelő felhasználását a jogos magánérdekekre tekintettel. Ennek során figyelembe kell venni

f) **a közlekedési kényszer csökkentését és a megfelelő színvonalú közlekedés kialakítását,**  
g) **az egészséges lakó- és munkakörülmények,** a népesség biztonságának általános követelményeit,

i) **a környezet-, a természet- és a tájvédelem szempontjait,**

A képviselő-testület 170/2016. (IV. 21.) önkormányzati határozatában úgy döntött, hogy „*az előterjesztés mellékletét képező kiemelt fejlesztésekkel összhangban és összehangolva készíti el a Településfejlesztési koncepciót, a Településszerkezeti tervet, valamint az egységes Helyi Építési szabályzatot és annak mellékletét a Szabályozási tervet.*”

Az akkori előterjesztés 2. melléklete a struktúra terv konkrét beavatkozási területeként nevesíti a 4. pontban a történelmi belváros közlekedési rendszerének újragondolását.

A rendelet hatálya jelenleg a Kis-Duna sétány Kossuth híd és Bottyán híd közötti útra; a Malom utcára és a Bajnok utca 20028-20033 hrsz-ú számú ingatlanok közötti szakaszára terjed ki. Ezekről a területekről közérdekből, **a környezet védelme érdekében** útelzáró elemek alkalmazásával a járművek közlekedése ki van zárva.

2015. őszén előterjesztés készült egy lényegesen átfogóbb szabályozásra, ugyanakkor a Közbeszerzési Bizottság 46/2016. (III. 9.) KbB határozatában megrendelte a „Közlekedésfejlesztési koncepció és program” tárgyú tervezési szolgáltatást a Közlekedés Fővárosi Tervező Iroda Kft.-től (Székhely: 1052 Budapest, Bécsi u. 5, adószáma: 10336706-2-41, képviseli: Várad Tamás). A képviselő-testület 2017. február 23-i ülésének tervezett napirendjén a közlekedésfejlesztési koncepció, a 2017. március 23-i ülés tervezett napirendjén a közlekedésfejlesztési program szerepel.

A Képviselő-testület 390/2014. (VI.19.) öh. határozatában úgy döntött, „*hogy az Útvonal Kft. által készített T.sz.: ENG\_2125/2014 számú terv alapján – a hidraulikus működtetésű behajtást gátló elemek kihelyezésének kivételével, a 2014. június 16-án benyújtott módosított terv szerint - a Czuczor Gergely utca burkolat felújításához a közútkezelői- és tulajdonosi hozzájárulást megadja, azzal a feltétellel, hogy a járdákat is bazalt kiskockakő burkolattal kell ellátni. Az utca forgalmi rendjét a Kis-Duna sétány felől „Lakó-pihenő övezet”, „Zsákutca” és „Behajtani tilos Kivéve engedéllyel” táblákkal kell kialakítani. Az utca Bajcsy Zsilinszki E. utca felőli végét mozdítható utcabútorokkal kell lezárni.*”

A későbbiekben a Pénzügyi Ellenőrző és Tulajdonosi Bizottság javaslatára az 515/2015. (IX.24.) önkormányzati határozatával a korábbi döntést visszavonta és helyébe a következő rendelkezés lépett: „*az Útvonal Kft. által készített T.sz. ENG\_2125/2014 számú terv 2015. szeptemberi módosításának helyszínrajzi kialakításához és a tervben foglalt burkolatok megépítéséhez a közútkezelői és tulajdonosi hozzájárulást azzal a feltétellel adja meg, hogy a járdát és az útpályát is kiskockakővel kell burkolni, és az építés utáni forgalmi rendet a Bajcsy-Zsilinszky Endre utca felől „Behajtani tilos” a Kis-Duna sétány felől „Mindkét irányból behajtani tilos” „Kivéve engedéllyel” és „Egyirányú forgalmú út” közúti jelzőtáblákkal kell kialakítani.*”

A 2016. év során a Városfejlesztési Bizottság és a Pénzügyi Ellenőrző és Tulajdonosi Bizottság két esetben élt további javaslatokkal.

2016 októberében a Városfejlesztési Bizottság Eck András és dr. Szerencsés Gergely István képviselők indítványára, utóbbi képviselő helyben tett módosító javaslatával meghozta a 136/2016. (X.4.) VfB határozatát, melyet a Pénzügyi Ellenőrző és Tulajdonosi Bizottság 629/2016. (X.5.) PETB határozatával szintén elfogadott az alábbi végső tartalommal:

”

- 1. Esztergom Város Önkormányzata Képviselő-testületének Pénzügyi Ellenőrző és Tulajdonosi Bizottsága egyetért azzal, hogy a Liszt Ferenc utca Kis-Duna sétány felőli végén a láncos berendezés kerüljön megjavításra (távírányító vezérlésűre) és csak engedéllyel (távírányítóval) lehessen a Kis-Duna sétányra, valamint a Czuczor Gergely utcába behajtani.*
- 2. A behajtási engedélyt, illetve távirányítót telephellyel rendelkezők és az ott lakók két-két rendszámra vonatkozólag kérhetnek.*
- 3. Egyúttal a Kis-Duna sétány Mindszenty téri végét is pollerekkel le kell zárni.*
- 4. A Czuczor Gergely utca két végén kerüljenek hidraulikus, távirányítóval vezérelhető oszlopok kihelyezésre, és a biztonságos közlekedés érdekében a kétoldali alacsony pollerek kerüljenek eltávolításra, kivéve az utca Liszt Ferenc tér felőli bevezető szakaszán (kb. 10 m).*

5. *A Malom utca Czuczor Gergely felőli utca vége megnyitásra kerül a közforgalom számára és a forgalom szabályozására „kötelező haladási irány jobbra” táblát kell kihelyezni.*
6. *A Czuczor Gergely utca József Attila tér felőli kezdeténél a helyszínrajzi kialakítás miatt ki kell helyezni 30 km „sebességkorlátozás” közúti jelzőtáblát.*
7. *A Malom utcában a Czuczor Gergely utcai csatlakozás előtt, továbbá a Liszt Ferenc utcában a Czuczor Gergely utcai csatlakozás előtt három hónap időtartamra ki kell helyezni az „egyéb veszély” alatta kiegészítő táblán „forgalmi rend változás” közúti jelzőtáblákat.*
8. *A Kis-Duna sétány újbóli lezárása és a Czuczor utca forgalmi rendjének módosítása egyidejűleg megtörténjen.*
9. *A Czuczor Gergely utcai forgalomszabályozás változásával kapcsolatos (hidraulikus oszlopok és telepítésük, közúti jelzőtáblák kihelyezése, láncos berendezés javítása, pollerek kihelyezése) költségét az Önkormányzat és az érintettek 50-50%-os arányban osszák meg egymás közt, azzal, hogy a 2 darab hidraulikus oszlop üzemeltetésének, valamint szervizelésének mindenkorai költségeit az érintettek viselik.*
10. *A hidraulikus oszlopok és azok telepítési költségeinek önkormányzatra eső részét Esztergom Város Önkormányzatának 2016. évi költségvetéséről és végrehajtásáról szóló 4/2016. (II. 12.) önkormányzati rendelet 2/G. számú mellékletének K103-as sorról javasoljuk átcsoportosítani.*
11. *A kivitelezési munkálatait és a költségvetést folyamatosan egyeztetik az érintettek és az önkormányzat egymással.*
12. *A Szakiroda tájékoztatása szerint a forgalmi rend határozat szerinti módosításának költsége várhatóan 1,8 millió forint, melyet az Önkormányzat és a Czuczor utca érintett háztulajdonosai és telephellyel rendelkezők fizetik.”*

2016 decemberében a Városfejlesztési Bizottság meghozta a 193/2016. (XII.13.) VfB határozatát, melyet a Pénzügyi Ellenőrző és Tulajdonosi Bizottság 859/2016. (XII.13.) PETB határozatával, míg a Jogi, Etikai és Ügyrendi Bizottság a 410/2016. (XII.13.) JEÜB határozatával szintén elfogadott az alábbi végső tartalommal:

*„javasolja a Képviselő-testület részére, hogy módosítsa Esztergom Város forgalmi rendjéről szóló 45/2007. (VI. 28.) ör. rendelet 1. mellékletét úgy, hogy a Czuczor Gergely utca egyirányú legyen a Kis-Duna sétány felől a Bajcsy-Zsilinszky utca felé, behajtás csak engedéllyel az ott lakók és az ott telephellyel rendelkezők számára, a Malom utca egyirányú legyen a Kis-Duna sétány felől a Bajcsy Zsilinszky utca felé és a Kis-Duna sétány a Lőrinc utca és a Mindszenty hercegprímás tér között legyen Kétirányú forgalom, behajtás csak engedéllyel a Liszt Ferenc utca felől legyen.”*

Mindezek végrehajtására fogadta el a képviselő-testület 45/2017. (II.2.) önkormányzati határozatát mely szerint: *„Esztergom Város Önkormányzata Képviselő-testülete úgy dönt, hogy felkéri Polgármester Asszonyt, hogy a Jegyző útján gondoskodjon Esztergom Város Önkormányzat Képviselő-testülete és szervei Szervezeti és Működési Szabályzatának 21.§ (5)-nek megfelelően a soron következő testületi ülésre, az Esztergom Város forgalmi rendjéről*

*szóló 45/2007. (VI. 28.) ö. rendelet módosításának elkészítéséről a Czuczor Gergely utca, Malom utca, Kis-Duna sétány vonatkozásában.”*

A képviselő-testület 2017. február 14-i rendkívüli ülésére sürgősségi előterjesztés készült, mely a fenti határozat visszavonására és új rendelet megalkotására vonatkozott. Ez az előterjesztés összhangban volt a belváros revitalizációjával kapcsolatos korábbi képviselő-testületi határozattal: csak a közlekedésfejlesztési koncepció és a közlekedésfejlesztési program elfogadását követően került volna sor a rendeletalkotásra. A képviselő-testület 12 igen szavazattal 2 nem (Romanek Etelka, Tordainé Vida Katalin) ellenében úgy döntött, hogy nem tűzi napirendre a módosító rendelet megalkotásának elhalasztását.

Tekintettel arra, hogy a 2016. szeptember 30-án, a Városfejlesztési Bizottság ülésére kelt előterjesztésükben Eck András és dr. Szerencsés Gergely István képviselők arra hivatkoznak, hogy „*A jelenlegi forgalom szabályozás, és kiépítés – elsősorban az utcában lakók számára – nem minden tekintetben megfelelő*”, érvelésük a benne foglalt magánérdekre hivatkozással jelenleg nem illeszthető be a környezetvédelmi (közérdek) alapokon nyugvó 3. §-ba.

**A javaslatot elfogadva a Képviselő-testületnek jelenleg gyakorlatilag arról kellene döntenie, hogy**

- 1.) a módosítás mögött álló magánérdek jogos-e [Étv. 7. § (2) bekezdés],**
- 2.) a jelenlegi forgalmi rend veszélyezteti-e az egészséges lakó- és munkakörülményeket [Étv. 7. § (2) bekezdés g) pont]**
- 3.) a tervezett forgalmi korlátozás kihat-e a közlekedési kényszerre, illetve a közlekedés színvonalára [Étv. 7. § (2) bekezdés f) pont],**
- 4.) a tervezett forgalmi korlátozással fennmarad-e a közérdek és a (jogos) magánérdek közötti összhang. [Étv. 7. § (1) bekezdés].**

A 45/2017. (II.2.) önkormányzati határozat köti a Polgármestert és köti a Hivatalt. Ennek következtében a Hivatal a határozatnak eleget tett azzal, hogy olyan előterjesztést készített, amely a rendelet szövegébe beemeli a bizottsági határozatokban foglaltakat, illetve a rendelet mellékletét ezeknek megfelelően módosítja. Ugyanakkor A.) javaslatként a rendeletalkotásnak a koncepcionális kérdések eldöntése utáni időpontra halasztása szerepel.

Amennyiben a képviselő-testület a fenti kérdéseket megvizsgálva úgy dönt, hogy a módosítás mögött álló magánérdek jogos és a közérdekkel összhangban álló, és a tervezett forgalmi korlátozás folytán nem nő a közlekedési kényszer és nem csökken a közlekedés színvonala, úgy a B.) javaslattal elfogadott rendeletmódosítás egyéb törvényességi szempontból nem kifogásolható.

A fentiek fényében kérem a Tisztelt Képviselő-testületet a mellékelt rendelet-tervezet megtárgyalására.

### A.) Határozati javaslat


Esztergom Város Önkormányzatának Képviselő-testülete a településfejlesztési koncepció, illetve a közlekedésfejlesztési koncepció és a közlekedésfejlesztési program elfogadásáig nem módosítja az Esztergom Város forgalmi rendjéről szóló 45/2007. (VI. 28.) önkormányzati rendeletet.

### B.) Rendeletalkotási javaslat

Esztergom Város Önkormányzatának Képviselő-testülete megalkotja Esztergom Város Önkormányzata Képviselő-testületének ..../2017. (.....) önkormányzati rendeletét az Esztergom Város forgalmi rendjéről szóló 45/2007. (VI. 28.) önkormányzati rendelet módosításáról.

Felelős: Romanek Etelka polgármester  
Határidő: azonnal

Esztergom, 2017. február 16.




.....  
Romanek Etelka  
polgármester

Melléklet: rendelet-tervezet

Az előterjesztést készítette:




.....  
Tillai Gergely  
közlekedési ügyintéző




.....  
dr. Kasza Péter Ferenc  
kabinetvezető-helyettes

Az előterjesztés a szakmai követelményeknek megfelel:



.....  
Pacz János  
osztályvezető

Törvényességi záradék:



.....  
Dr. Endre Szabolcs  
jegyző

Az előterjesztés véleményezésére a Városfejlesztési Bizottság, a Jogi Etikai és Ügyrendi Bizottság és a Pénzügyi Ellenőrző és Tulajdonosi Bizottság jogosult.

**Esztergom Város Önkormányzat .../2017. (...) önkormányzati rendelete**

**Esztergom Város forgalmi rendjéről szóló  
45/2007. (VI. 28.) ör. rendeletének módosításáról**

Esztergom Város Önkormányzat Képviselő-testülete a Magyarország helyi önkormányzatiról szóló 2011. évi CLXXXIX. törvény 13. § (1) bekezdés 2. pontjában foglalt jogkörében, a közúti közlekedésről szóló 1988. évi I. törvény 46. § (1) bekezdés a) pontja alapján, Magyarország Alaptörvényének 32. cikk (2) bekezdésében kapott felhatalmazás alapján az alábbi rendeletet alkotja.

1. § Az Esztergom Város forgalmi rendjéről szóló 45/2007. (VI. 28.) ör. rendelet (a továbbiakban: Rendelet) 3. § jelenlegi szövege (1) bekezdés sorszámozást kap.
2. § A Rendelet 3. §-a az alábbi (2) bekezdéssel egészül ki:  
„(2) Esztergom Város közigazgatási területén magánérdekből a Czuczor Gergely utcából útelzáró elemek alkalmazásával a közforgalom kizárásra kerül.”
3. § A Rendelet 4. § (1) bekezdés b) pontja helyébe az alábbi rendelkezés lép:  
„b) a Czuczor Gergely utca József Attila tér felőli végén,”
4. § A Rendelet 1. melléklete helyébe jelen rendelet melléklete lép.
5. § Ez a rendelet a 2017. március 1-jén lép hatályba.

Romanek Etelka  
polgármester

dr. Endre Szabolcs  
jegyző

A rendeletet kihirdettem.  
Esztergom, 2017.

dr. Endre Szabolcs  
aljegyző

**Egyes közterületek forgalmi rendjének kialakítása**  
**1. sz. melléklete Egyes közterületek forgalmi rendjének kialakítása**

**Esztergom**

**Közterület megnevezése**

<u>Áchim András utca</u>	- kétirányú forgalom
<u>Ady Endre utca</u>	- egyirányú a Sugár út irányából a Terézia utcáig.
<u>Álmos utca:</u>	- egyirányú a Török Ignác utca felé
<u>Álmos utca:</u>	- parkolóhelyek létesítésére nincs lehetőség.
<u>Andrássy utca:</u>	- egyirányú a Szent György utca felől a Klapka György tér felé
<u>Andrássy utca:</u>	- párhuzamos egyoldali parkolók létesíthetők (9 db).
<u>Angyal utca:</u>	- forgalom elől elzárt terület, behajtás csak engedéllyel az ott lakók számára
<u>Angyal utca:</u>	- egyirányú a Simor János utca felől a Kossuth Lajos utca felé
<u>Angyal utca:</u>	- csak jobbra kanyarodás megengedett a Kossuth Lajos utcára.
<u>Aradi vértanúk tere:</u>	- forgalom elől elzárt terület, csak gyalogos forgalom.
<u>Arany János utca:</u>	- egyirányú a Kossuth Lajos utca felől a Simor János utca felé
<u>Arany János utca:</u>	- mindkét irányba kanyarodás megengedett a Simor János utcára.
<u>Arany János utca:</u>	- egyirányú a Kossuth Lajos utca felől a Bottyán János utca felé
<u>Arany János utca:</u>	- csak balra kanyarodás megengedett a Bottyán János utca felé.
<u>Arany János utca:</u>	- egyirányú a Simor János utca felől a Petőfi Sándor utca felé
<u>Arany János utca:</u>	- mindkét irányba kanyarodás megengedett a Petőfi Sándor utcára.
<u>Aranyhegyi dűlő</u>	- kétirányú forgalom
<u>Aranyhegyi út:</u>	- egyirányú a Babits Mihály utcától a Kaán utcáig
<u>Árpád utca</u>	- kétirányú a Rudnay Sándor tér és az Ady Endre utca között.
<u>Árpád utca</u>	- csak jobbra kanyarodás megengedett a körforgalom felé
<u>Árpád utca</u>	- egyirányú a Mészina utca irányából az Ady Endre utcáig.
<u>Attila utca:</u>	- kétirányú forgalom
<u>Attila utca:</u>	- kanyarodás a keresztező utcák iránya szerint.
<u>Aulich Lajos utca:</u>	- egyirányú forgalom a 48-as tér irányából a Kiss Ernő utca felé
<u>Aulich Lajos utca:</u>	- mindkét oldalán megállni tilos
<u>Babits Mihály utca</u>	- kétirányú forgalom
<u>Bajnok utca:</u>	- Bajnok utca 20028-20033 hrsz-ú számú ingatlanok közötti szakasza gépkocsi forgalom elől lezárásra kerül

<u>Bajnok utca:</u>	- kanyarodás a keresztező utcák iránya szerint.
<u>Bajor Ágoston utca</u>	- kétirányú forgalom
<u>Balassa Bálint utca:</u>	- egyirányú forgalom a Sánc utca irányából a Dózsa György tér felé
<u>Balassa Bálint utca:</u>	- kanyarodás a keresztező utcák iránya szerint
<u>Basa utca (Szent István tér - Bánomi út közötti szakasza)</u>	- kétirányú forgalom
<u>Basa utca (Batthány Lajos utca - Vasvári Pál utca közötti szakasza)</u>	- egyirányú forgalom a Batthány Lajos utca irányából a Vasvári Pál utca felé.
<u>Bánomi út</u>	- kétirányú forgalom, CBA-nál zebra felfestésével
<u>Barkóczy Ferenc utca:</u>	- egyirányú forgalom a Földműves utca irányából a Kiss Ernő utca felé
<u>Barkóczy Ferenc utca:</u>	- egyirányú forgalom a Földműves utca irányából a Hunyadi János utca felé.
<u>Baross Gábor utca</u>	- kétirányú forgalom
<u>Bartók Béla utca</u>	- kétirányú forgalom
<u>Becket Tamás utca:</u>	- kétirányú a Vasvári Pál utcától az Új utcáig
<u>Becket Tamás utca:</u>	- egyirányú az Új utcától a Lépcső utca felé
<u>Becket Tamás utca:</u>	- kanyarodás a keresztező utcák iránya szerint.
<u>Berényi Zsigmond utca:</u>	- járművek közlekedése kizárásra kerül a „Városkapu” és a Molnár sor között
<u>Besze János utca:</u>	- egyirányú a Petőfi Sándor utca felől a Rozália utca felé
<u>Bocskoros kút utca</u>	- kétirányú forgalom
<u>Bottyán János híd:</u>	- kétirányú forgalom
<u>Bottyán János utca:</u>	- egyirányú az Arany János utca felől a Főpát utcáig
<u>Bottyán János utca:</u>	- kétirányú a Főpát utcától a IV. Béla király utcáig
<u>Bottyán János utca:</u>	- kanyarodás a keresztező utcák iránya szerint.
<u>Bubik István utca:</u>	- Kölcsey Ferenc utcától a tömbházakhoz bevezető szakasza egyirányú
<u>Bubik István utca:</u>	- kétirányú a tömbházaktól az Irinyi József utcáig
<u>Bubik István utca:</u>	- kanyarodás a keresztező utcák iránya szerint
<u>Budai Nagy Antal utca</u>	- kétirányú forgalom
<u>Budapesti utca</u>	- kétirányú forgalom
<u>Czuczor Gergely utca:</u>	- egyirányú a József Attila tér felől a Bajcsy-Zsilinszky utca felé, behajtás csak engedéllyel az ott lakók és az ott telephellyel rendelkezők számára
<u>Czuczor Gergely utca:</u>	- csak balra kanyarodás megengedett a Malom utcára.
<u>Csatai Szabó János utca</u>	- kétirányú forgalom
<u>Deák Ferenc utca:</u>	- egyirányú az Árok utca felől a Városház köz felé
<u>Deák Ferenc utca:</u>	- kanyarodás a keresztező utcák iránya szerint.
<u>Déli kanonoksor:</u>	- kétirányú forgalom
<u>Déli kanonoksor:</u>	- parkolóhely létesítésére nincs lehetőség.
<u>Dobogókői út</u>	- kétirányú forgalom
<u>Dózsa György tér:</u>	- kétirányú forgalom

<u>Dózsa György tér:</u>	- kanyarodás a keresztező utcák iránya szerint
<u>Eötvös utca</u>	- kétirányú
<u>Erzsébet királyné utca</u>	- egyirányú a Kiss János altábornagy út irányából a Mészina utcáig.
<u>Erzsébet királyné utca</u>	- kétirányú a Terézia utca és a Mészina utca között.
<u>Északi kanonoksor:</u>	- kétirányú forgalom
<u>Esze Tamás utca:</u>	- egyirányú az Attila utca felől a Szent Tamás utca felé.
<u>Eszperantó utca:</u>	- egyirányú a Kis-Duna sétány felől a Kossuth Lajos utca felé
<u>Eszperantó utca:</u>	- csak jobbra kanyarodás megengedett a Kossuth Lajos utcára.
<u>Fecske utca:</u>	- egyirányú forgalom a Dobozi Mihály utca irányából a Hunyadi János utca felé.
<u>Felsőkenderesi út</u>	- kétirányú forgalom
<u>Ferenczy Béni utca</u>	- kétirányú forgalom
<u>Főpát utca:</u>	- egyirányú a Bottyán János utca felől a Kossuth Lajos utca felé
<u>Főpát utca:</u>	- jobbra kanyarodás megengedett a Kossuth Lajos utcára.
<u>Galagonyás út</u>	- kétirányú forgalom
<u>Galamb utca:</u>	- egyirányú a Imaház utca felől a Attila utca felé
<u>Galamb utca:</u>	- kanyarodás a keresztező utcák iránya szerint
<u>Gesztényés utca</u>	- kétirányú forgalom
<u>Gyurgyalag utca</u>	- kétirányú forgalom
<u>Hajnal utca</u>	- kétirányú forgalom
<u>Hegytető utca:</u>	- egyirányú a Lépcső utca felé
<u>Hegytető utca:</u>	- kanyarodás a keresztező utcák iránya szerint.
<u>Helischer József utca:</u>	- kétirányú forgalom, 3,5 t súlykorlátozás és 30 km/ó sebességkorlátozás
<u>Helischer József utca:</u>	- egyirányú forgalom, a Sportcsarnok oldal bejárójától a Gőzhajó utcáig
<u>Honvéd utca:</u>	- egyirányú forgalom a Petőfi utca felől a Lahner utca felé
<u>Honvéd utca:</u>	- kétirányú forgalom a Lahner utca és Terézia utca között
<u>Horváth Géza sor:</u>	- kétirányú forgalom
<u>Imaház utca:</u>	- egyirányú a Vörösmarty utca felől a Bajcsy Zsilinszky utca felé
<u>Imaház utca:</u>	- kanyarodás a keresztező utcák iránya szerint
<u>Ipoly A. utca</u>	- kétirányú forgalom
<u>Irányi utca:</u>	- egyirányú az Irinyi József utca szervizútjáig
<u>Irányi utca:</u>	- kétirányú az Irinyi József utca szervizútjától az Irinyi József utcáig
<u>Irinyi József utca</u>	- kétirányú forgalom
<u>IV. Béla király utca:</u>	- egyirányú a Kossuth Lajos utca felől a Bottyán János utca felé
<u>IV. Béla király utca:</u>	- keresztező utcák iránya szerinti kanyarodás megengedett.

<u>Jánoskúti út</u>	- kétirányú forgalom
<u>Jókai Mór utca</u>	- kétirányú az Árok utcától az Eötvös utcáig
<u>Jókai Mór utca:</u>	- egyirányú a IV. Béla király utca felől az Árok utca felé
<u>Jókai Mór utca:</u>	- kanyarodás a keresztező utcák iránya szerint.
<u>Jópásztor utca</u>	- kétirányú forgalom
<u>József Attila tér:</u>	- nyitható („láncos”) útelzáró elem elhelyezésével bejárat biztosítása a Kis-Duna sétányra.
<u>Julianus barát utca</u>	- kétirányú forgalom
<u>Kaán utca</u>	- kétirányú forgalom
<u>Kálvária út</u>	- kétirányú forgalom
<u>Kápolna utca</u>	- kétirányú forgalom
<u>Károlyi Mihály utca</u>	- kétirányú forgalom
<u>Katona István utca:</u>	- kétirányú forgalom
<u>Kenderesi út</u>	- kétirányú forgalom
<u>Kincses patak utca</u>	- kétirányú forgalom
<u>Királyszíve utca</u>	- kétirányú forgalom
<b><u>Kis-Duna sétány a Lőrinc utca és a Mindszenty hercegprímás tér között</u></b>	<b>- Kétirányú forgalom, behajtás csak engedéllyel a József Attila tér felől</b>
<u>Kis-Duna sétány a Szent Miklós köz és a Kis-Duna sétány 13. között:</u>	- egyirányú a Lőrinc utca felé
<u>Kis-Duna sétány a Szent Miklós köz és az Árok utca között:</u>	- egyirányú a Szent Miklós köz felől az Árok utca felé
<u>Kiss János altábornagy út</u>	- kétirányú forgalom
<u>Kistói utca</u>	- kétirányú forgalom
<u>Knorr János utca</u>	- kétirányú forgalom
<u>Kollégium köz:</u>	- kétirányú forgalom
<u>Kovácsi utca</u>	- kétirányú forgalom
<u>Kökényes utca</u>	- kétirányú forgalom
<u>Könyök utca:</u>	- kétirányú forgalom.
<u>Lahner utca:</u>	- egyirányú a Simor János utca felől a Honvéd utca felé
<u>Lahner utca:</u>	- egyirányú a Honvéd utca felől a Besze József utca felé
<u>Lázár Vilmos utca</u>	- kétirányú forgalom
<u>Lépcső utca:</u>	- egyirányú a Attila utca felé
<u>Lépcső utca:</u>	- kanyarodás a keresztező utcák iránya szerint.
<u>Lippert József utca</u>	- kétirányú forgalom
<u>Liszt Ferenc utca:</u>	- kétirányú forgalom
<u>Lőrinc utca</u>	- kétirányú forgalom
<u>Madách tér:</u>	- egyirányú az Imaház utca felől a Bajcsy Zsilinszky utca felé
<u>Madách tér:</u>	- kanyarodás a keresztező utcák iránya szerint
<u>Magyar utca:</u>	- forgalom elől elzárt terület, behajtás csak engedéllyel az ott lakók számára
<u>Magyar utca:</u>	- egyirányú a Kossuth Lajos utca felől a Simor János utca felé

<u>Magyar utca:</u>	- mindkét irányba kanyarodás megengedett.
<u>Magvary László utca</u>	- kétirányú forgalom
<u>Malom utca:</u>	- egyirányú a Kis-Duna sétány felől a Bajcsy-Zsilinszky utca felé
<u>Malom utca:</u>	- csak jobbra kanyarodás megengedett a Bajcsy-Zsilinszky útra.
<u>Malonyai utca:</u>	- egyirányú a Petőfi Sándor utca felől a Simor János utca felé
<u>Malonyai utca:</u>	- mindkét irányba kanyarodás megengedett a kialakítandó parkoló övezetbe.
<u>Mátyás király utca</u>	- kétirányú forgalom
<u>Mattyasovszky utca:</u>	- egyirányú forgalom a Hunyadi János utca irányából a Kopácsy József utca felé.
<u>Mély út</u>	- kétirányú forgalom
<u>Meszina utca</u>	- kétirányú a Terézia utca és a Erzsébet királyné utca között.
<u>Meszina utca</u>	- egyirányú a Erzsébet királyné utcától a Sugár út irányába
<u>Mikszáth Kálmán utca:</u>	- egyirányú az Árok utca felől a IV. Béla király utca felé
<u>Mikszáth Kálmán utca:</u>	- kanyarodás a keresztező utcák iránya szerint.
<u>Mindszenty tér:</u>	- kétirányú forgalom
<u>Molnár sor:</u>	- kétirányú, behajtani tilos kivéve engedéllyel
<u>Móricz Zsigmond utca</u>	- kétirányú forgalom
<u>Muskátli utca</u>	- egyirányú a Pöltenberg Ernő utca irányából a Lázár Vilmos utca irányába.
<u>Nefejejs utca</u>	- egyirányú a Táti út irányából a Lázár Vilmos utca irányába
<u>Papnevelde utca:</u>	- egyirányú a Dózsa György tér felől a Szent István tér felé
<u>Petőfi Sándor utca:</u>	- kétirányú forgalom
<u>Petz testvérek utca</u>	- egyirányú a Csatai Szabó János utca irányából a Knorr János utcáig.
<u>Petz testvérek utca</u>	- kétirányú a Knorr János utcától
<u>Pöltenberg Ernő utca</u>	- kétirányú forgalom
<u>Rezeda utca</u>	- kétirányú forgalom
<u>Rozália utca:</u>	- egyirányú a Besze János utca felől a Petőfi Sándor utca felé
<u>Rozália utca:</u>	- kétirányú a Besze János utca felől a Honvéd utca felé
<u>Schleifer Mátyás utca</u>	- kétirányú forgalom
<u>Schweidel József utca</u>	- kétirányú forgalom
<u>Semmelweis utca:</u>	- egyirányú a Babits Mihály utcáig
<u>Simor János utca:</u>	- kétirányú forgalom
<u>Simor János utca:</u>	- Malonyai utcától az Arany János utcáig közforgalom elől elzárt terület, behajtás csak engedéllyel
<u>Simor János utca:</u>	- Arany János utcától a Rákóczi tér felé forgalom elől elzárt terület.
<u>Sissay köz:</u>	- kétirányú a Simor János utca és a Kossuth Lajos utca között

<u>Sissay köz:</u>	- mindkét irányba kanyarodás megengedett a Kossuth Lajos utcára
<u>Sissay köz:</u>	- balra kanyarodás megengedett a Simor János utcára.
<u>Siszler út</u>	- kétirányú forgalom
<u>Sötétkapu:</u>	- egyirányú a Papnevelde utca felől a Déli-kanonoksor felé
<u>Sötétkapu:</u>	- kötelező haladási irány a Városközpont felé.
<u>Sötétkapu:</u>	- kétirányú forgalom a Majer István út és a Prímás pince előtti parkoló bejárata között
<u>Sugár út</u>	- kétirányú forgalom
<u>Széchenyi tér:</u>	Forgalom elől elzárt terület.
<u>Szegfű utca</u>	- kétirányú forgalom
<u>Szent György utca:</u>	- egyirányú a Dózsa György tér felől az Andrássy utca felé
<u>Szent György utca:</u>	- párhuzamos egyoldali parkolóhelyek létesíthetők. (7 db).
<u>Szent János-kúti út</u>	- kétirányú forgalom
<u>Szent Miklós köz:</u>	- egyirányú a Deák Ferenc utca felől a Kis-Duna sétány felé
<u>Szent Tamás utca:</u>	- egyirányú a Vasvári Pál utca felől a Perc utca felé
<u>Szent Tamás utca:</u>	- egyirányú a Perc utca felől az Esze Tamás utca felé
<u>Szent Tamás utca:</u>	- kétirányú a Perc utca előtti zsákutcás szakasza
<u>Szent Tamás utca:</u>	- kétirányú a Vasvári Pál utca és a Bánomi út közötti szakaszai.
<u>Szent Tamás utca:</u>	- kanyarodás a keresztező utcák iránya szerint
<u>Szentkirályi utca</u>	- kétirányú forgalom
<u>Szérűskert utca</u>	- kétirányú forgalom
<u>Tarcsay Vilmos utca</u>	- kétirányú forgalom
<u>Táncsics Mihály utca</u>	- kétirányú forgalom, Mária Valéria híd irányából behajtani tilos.
<u>Táti út</u>	- kétirányú forgalom
<u>Téglaház utca:</u>	- egyirányú a Batthyány utca felé
<u>Temető utca</u>	- kétirányú forgalom
<u>Tompa Mihály utca</u>	- kétirányú forgalom
<u>Tölgyesi utca</u>	- kétirányú forgalom
<u>Töltés utca</u>	- kétirányú forgalom
<u>Török Ignác utca:</u>	- egyirányú az Álmos utca felől az Bajcsy-Zsilinszky utca felé
<u>Török Ignác utca:</u>	- parkolóhelyek létesítésére nincs lehetőség.
<u>Új utca:</u>	- kétirányú forgalom.
<u>Vadrózsa utca</u>	- egyirányú a Rezeda utca és a Bánomi út között.
<u>Vágány köz</u>	- kétirányú forgalom
<u>Vár utca:</u>	- kétirányú forgalom
<u>Vár utca:</u>	- mindkét oldalán megállni tilos
<u>Városház köz:</u>	- balra kanyarodás megengedett a Kis-Duna sétányra.

<u>Vasas utca</u>	- kétirányú forgalom
<u>Vaskapui út</u>	- kétirányú forgalom
<u>Vasvári Pál utca:</u>	- egyirányú a Basa utca felől a Becket Tamás utcáig
<u>Vasvári Pál utca:</u>	- kétirányú a Szent Tamás utca felől a Becket Tamás utcáig
<u>Vasvári Pál utca:</u>	- kanyarodás a keresztező utcák iránya szerint
<u>Vécsey K. utca:</u>	- kétirányú forgalom
<u>Verseghy Ferenc utca</u>	- kétirányú forgalom
<u>Virágos utca</u>	- kétirányú forgalom
<u>Zsák utca</u>	- kétirányú forgalom

## **Esztergom - Kertváros**

### **Közterület megnevezése**

<u>Bányai Kornél utca</u>	- egyirányú az Hell József Károly utcától a Kinizsi Pál utca felé
<u>Blaha Lujza utca</u>	- egyirányú az Eperjesi utcától a Sátorkő utca felé
<u>Bocskai sor</u>	- kétirányú forgalom, kanyarodás a keresztező utcák iránya szerint
<u>Czuczor János utca</u>	- kétirányú forgalom, kanyarodás a keresztező utcák iránya szerint
<u>Damjanich utca</u>	- kétirányú forgalom, kanyarodás a keresztező utcák iránya szerint
<u>Damjanich utca</u>	- egyirányú a Kassai utcától a Temesvári utcáig
<u>Damjanich utca</u>	- egyirányú a Kassai utcától a Kolozsvári utcáig
<u>Dobó István utca</u>	- kétirányú forgalom, kanyarodás a keresztező utcák iránya szerint
<u>Eperjesi utca</u>	- kétirányú forgalom, kanyarodás a keresztező utcák iránya szerint
<u>Erkel Ferenc utca</u>	- kétirányú a Weselényi Miklós utcától az Jósika Miklós utcáig
<u>Erkel Ferenc utca</u>	- egyirányú az Jósika Miklós utcától a Mikes Kelemen utca felé
<u>Féja Géza utca</u>	- kétirányú forgalom, kanyarodás a keresztező utcák iránya szerint
<u>Gábor Áron utca</u>	- kétirányú forgalom, kanyarodás a keresztező utcák iránya szerint
<u>Gárdonyi Géza utca</u>	- kétirányú forgalom, kanyarodás a keresztező utcák iránya szerint
<u>Gyep utca</u>	- kétirányú forgalom
<u>Határ utca</u>	- kétirányú forgalom, kanyarodás a keresztező utcák iránya szerint
<u>Hegy utca</u>	- kétirányú forgalom
<u>Hell József Károly utca</u>	- egyirányú az Damjanich utcától a Pozsonyi utca felé
<u>Henryk Feit utca</u>	- kétirányú forgalom, kanyarodás a keresztező utcák iránya szerint
<u>Homok utca</u>	- kétirányú forgalom, kanyarodás a keresztező utcák iránya szerint

<u>Hőtáv utca</u>	- kétirányú forgalom
<u>Jarosik Jakab utca</u>	- kétirányú forgalom, kanyarodás a keresztező utcák iránya szerint
<u>Jósika Miklós utca</u>	- kétirányú forgalom, kanyarodás a keresztező utcák iránya szerint
<u>Kassai út</u>	- kétirányú forgalom, kanyarodás a keresztező utcák iránya szerint
<u>Kenyérmező utca</u>	- kétirányú forgalom
<u>Kinizsi Pál utca</u>	- kétirányú a Damjanich utcától az Dobó István utcáig
<u>Kinizsi Pál utca</u>	- egyirányú az Dobó István utcától a Vasút sor felé
<u>Kolozsvári utca</u>	- kétirányú forgalom, kanyarodás a keresztező utcák iránya szerint
<u>Körösi Csoma Sándor utca</u>	- kétirányú forgalom, kanyarodás a keresztező utcák iránya szerint
<u>Lengyel utca</u>	- kétirányú forgalom, kanyarodás a keresztező utcák iránya szerint
<u>Levente utca</u>	- kétirányú forgalom, kanyarodás a keresztező utcák iránya szerint
<u>Lótér utca</u>	- kétirányú forgalom
<u>Matus Gyula utca</u>	- kétirányú forgalom, kanyarodás a keresztező utcák iránya szerint
<u>Méhesvölgy utca</u>	- kétirányú forgalom
<u>Mikes Kelemen utca</u>	- egyirányú az Erkel Ferenc utcától a Jósika Miklós utca felé
<u>Nyitrai utca</u>	- kétirányú forgalom
<u>Párkány utca</u>	- kétirányú forgalom, kanyarodás a keresztező utcák iránya szerint
<u>Pozsonyi utca</u>	- egyirányú az Sport utcától a Wesselényi Miklós utca felé
<u>Puskás Tivadar utca</u>	- kétirányú forgalom, kanyarodás a keresztező utcák iránya szerint
<u>Retek utca</u>	- kétirányú forgalom, kanyarodás a keresztező utcák iránya szerint
<u>Sátorkő út</u>	- kétirányú forgalom, kanyarodás a keresztező utcák iránya szerint
<u>Schalkház Ferenc utca</u>	- kétirányú forgalom, kanyarodás a keresztező utcák iránya szerint
<u>Sport utca</u>	- kétirányú forgalom, kanyarodás a keresztező utcák iránya szerint
<u>Szalézi utca</u>	- kétirányú forgalom, kanyarodás a keresztező utcák iránya szerint
<u>Tábor utca</u>	- kétirányú forgalom
<u>Technikum köz</u>	- kétirányú forgalom
<u>Temesvári utca</u>	- kétirányú forgalom, kanyarodás a keresztező utcák iránya szerint
<u>Tópart utca</u>	- kétirányú forgalom, kanyarodás a keresztező utcák iránya szerint, sebességkorlátozás 30km/ó strand szezomban
<u>Tűzér utca</u>	- egyirányú a Szalézi utca irányába
<u>Vasút sor</u>	- kétirányú forgalom, kanyarodás a keresztező utcák iránya szerint

<u>Vizimalom utca</u>	- kétirányú forgalom, kanyarodás a keresztező utcák iránya szerint
<u>Víztároló utca</u>	- kétirányú forgalom
<u>Wesselényi Miklós utca</u>	- kétirányú forgalom, kanyarodás a keresztező utcák iránya szerint