

Tata Építési Szabályzatáról szóló 38/2005.(XII.6.) ÖR tervrajzi mellélete

Beillesztette a 23/2010 (VIII.25.) ÖR 1§-a.









Hatályos 2010.IX.1.-től

KISFALUDY UTCA SZABÁLYOZÁSI TERVE - 2010

M=1:1000

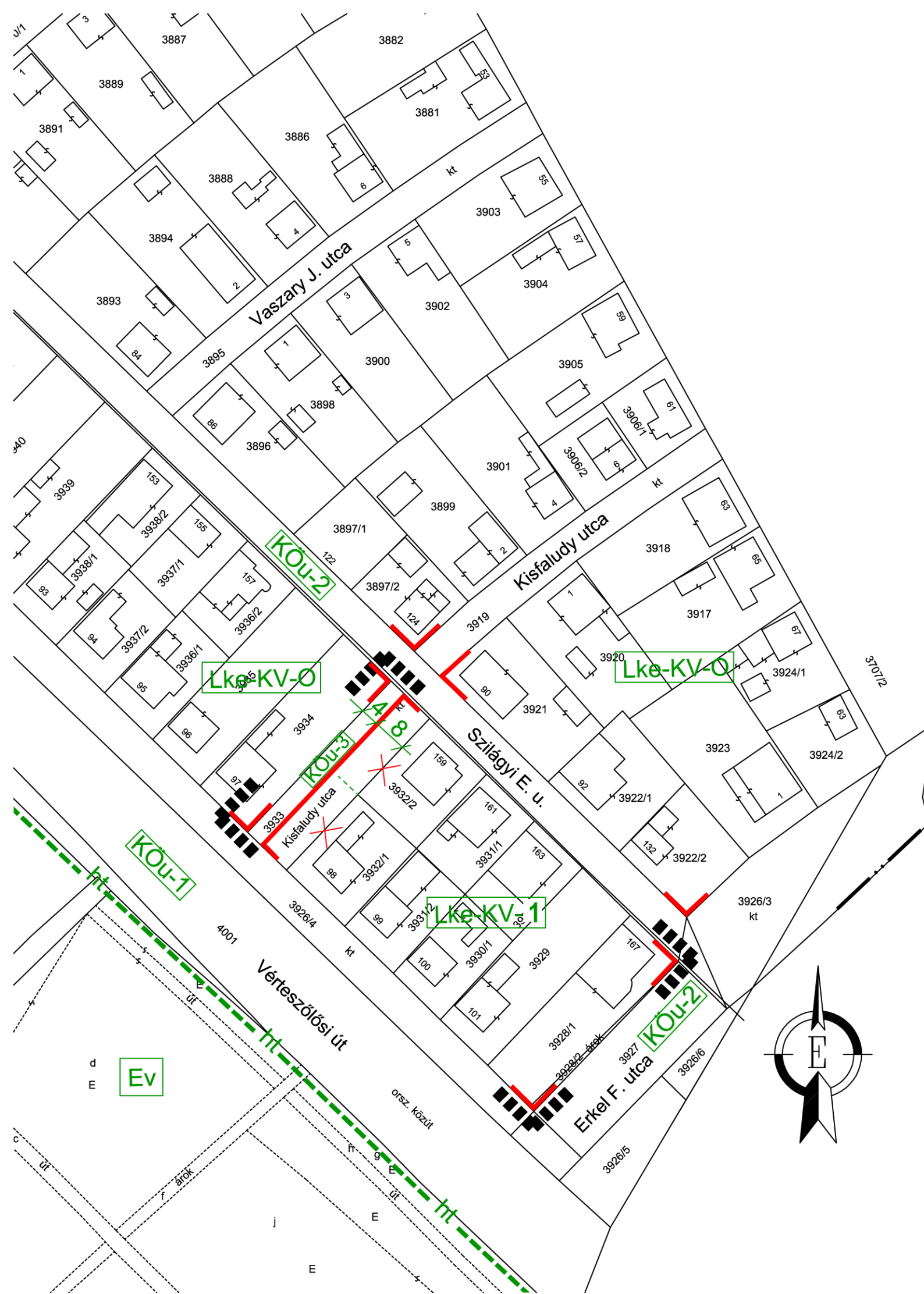
Készült az állami alapadatok felhasználásával

JELMAGYARÁZAT

-  Belterületi határ
-  Szabályozás területi hatálya
-  Szabályozási vonal, telekhatáron
-  Szabályozási vonal, végrehajtandó
-  Javasolt telekhatár
-  Szabályozási szélesség
-  Megszüntető jel
-  Helyi természetvédelmi terület

Övezet, építési övezet

- Lke-KV-O** Kertvárosias lakóterület - Kertvárosban
- KÖu-1** Közlekedési és közműterület - országos
- KÖu-2** Közlekedési és közműterület - kiszolgáló, lakó út
- KÖu-3** Közlekedési és közműterület - kerékpár és gyalogút
- Ev.** Védelmi rendeltetésű erdő



LT-PLAN BT

Épület- és településtervezés

Tatabánya, Tatra u. 1/A.

László Tibor okl. építészmérnök

TT-1/11-0086