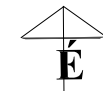









# JÁNOSSOMORJA TELEPÜLÉSRENDEZÉSI TERV SZABÁLYOZÁSI TERV

M 1 : 2 000




## JELMAGYARÁZAT

-  Módosítással érintett terület határa
-  Beépítésre szánt terület határa (tervezett belterületi határ)
-  Meglévő, megmaradó szabályozási vonal
-  Tervezett szabályozási vonal
-  Építési hely határa
-  Régészeti lelőhely
- Közművek**
-  Középfeszültségű elektromos légvezeték és védőterülete



Jánossomorja Város Önkormányzata Képviselő- testülete  
4/2015.(II.18.) önkormányzati rendeletének melléklete

<h2>REGIOPLAN</h2> <p>Környezet- és Településtervező KFT. 9022 Győr, Újkapu u. 13. Tel./Fax: 96/311-304, 529-751 e-mail: regioplan@regioplan.hu</p>			
			<p>Megrendelő neve: Jánossomorja Város Önkormányzata</p>
Munka neve:	Jánossomorja város településrendezési terv	Munkaszám:	Rp.I.182-14
Munkarész neve:	Szabályozási terv	Méretarány:	M 1:2 000
Rajz címe:	Szabályozási és övezeti terv I/1M/1	Rajzszám:	SZ-J1/1M
Felelős településtervező:	Pekkeré Szabó Piroska TT1-08-0073	Településrendezés társtervező:	Pekkeré Szabó Piroska Tk-08-0073
Felelős közlekedéstervező:	Réder Tibor K1d-1/08-0133	Felelős közműtervező:	Ferenczi Huba TE-T08-0253 TV-T08-0253
<p>A tervezési alaptérkép az állami alapadatok felhasználásával készült</p>		Felelős zöldfelületi és tájrendezési tervező:	Pekkeré Szabó Piroska Tk-08-0073
<p>Dokumentálás dátuma: 2015.02.</p>			