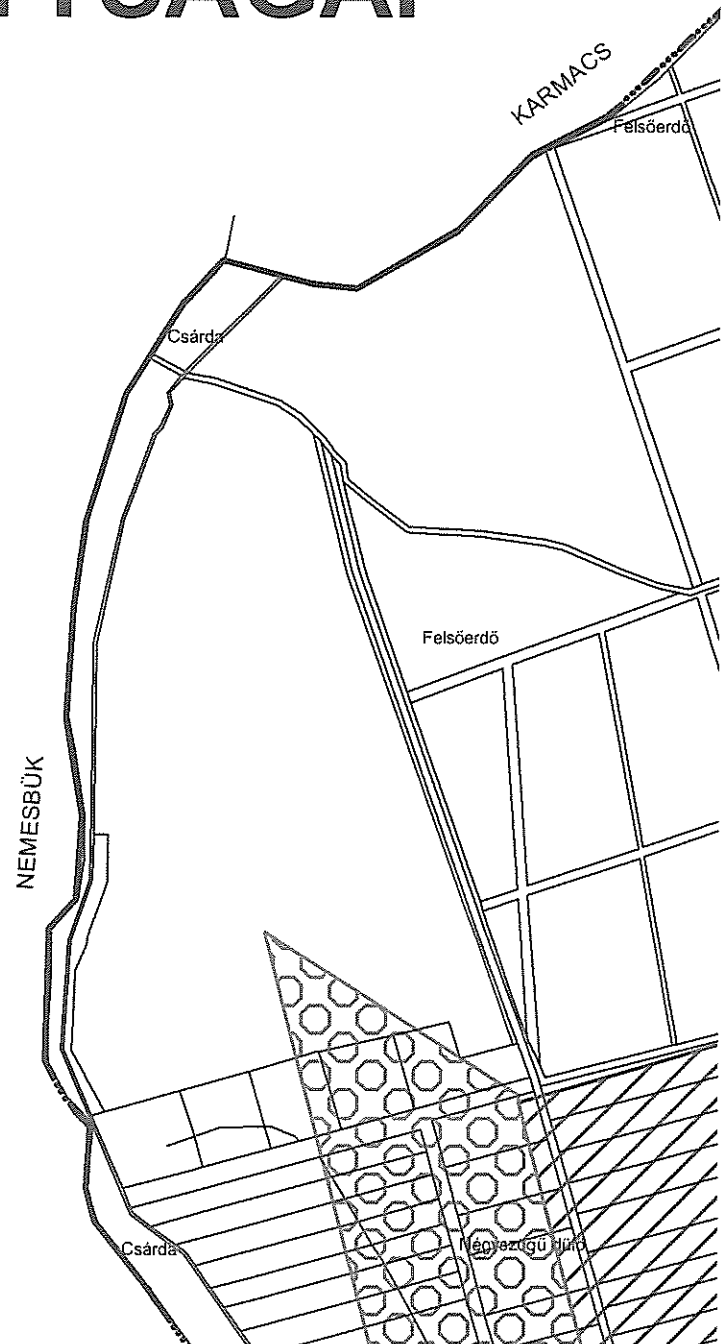




HÉVÍZ HIDROGEOOLÓGIAI ÉS ÉPÍTÉSFÖLDTANI ADOTTSÁGAI





Felsőerdő

Felsőerdő

Felsőerdő

Útas

Felsőerdő

Fűmók földek

Felsőerdő

51

Fűmók földek

Hegyrétajta

Négyzetgyűrtű

Középrőd

Árnyéktánc



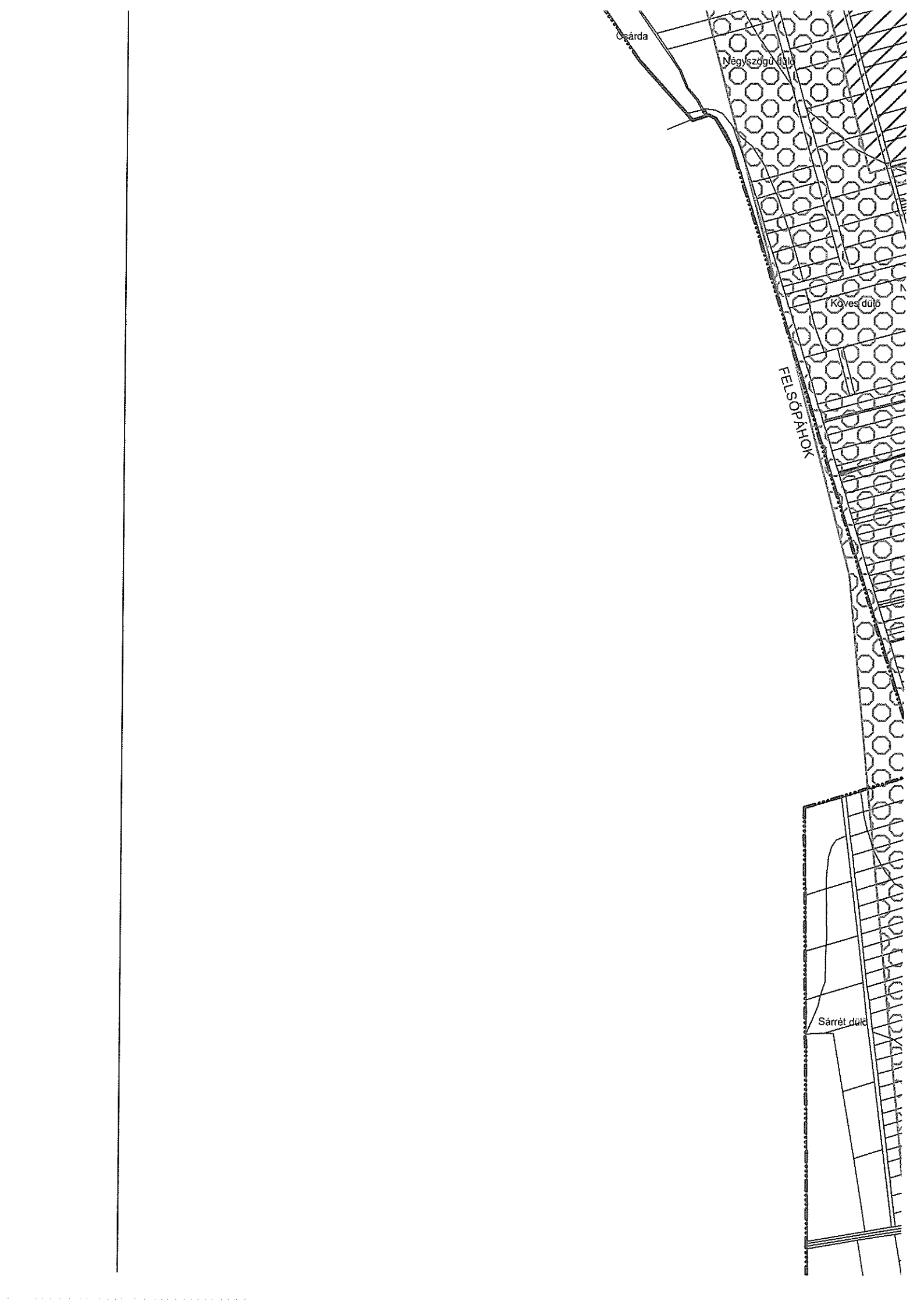
Opárda

Négyzetű dűlő

Köves dűlő

FELSPÁHOK

Sárrét dűlő



Negyszögű uduló

Középgűlő

Alsóerdő

Német ház

Egyszögű ház

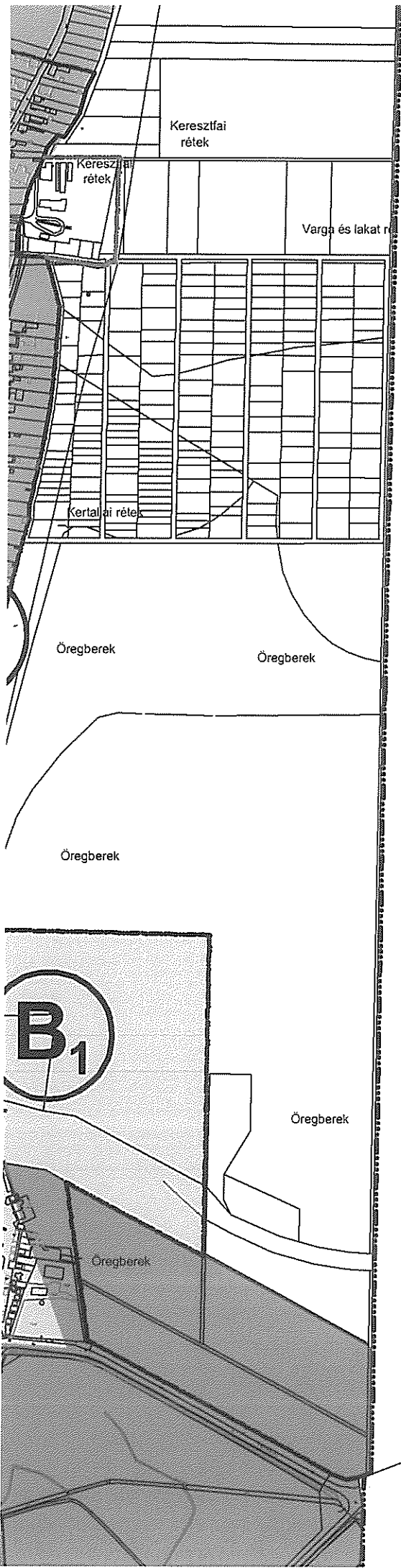
Köves út

Köves út

Kertaljai rétek

ÜZEMELTETŐ





Keresztfai
rétek

Keresztfai
rétek

Varga és lakat r

Kertvárosi rétek

Öregberek

Öregberek

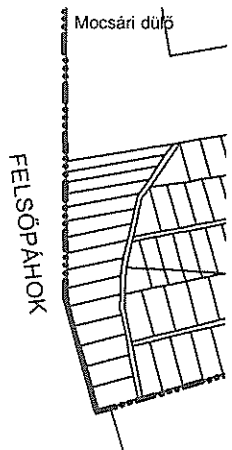
Öregberek

B₁

Öregberek

Öregberek

CSERSZEGTOMAJ



FOKOZOTTAN VÉDENDŐ TERÜLET
(Vízszennyezés félfóves előírási időhatára a VITUKI Rt. szerint)



TERMÉSZETI VÉDELEM ALATT ÁLLÓ TÖZEGLÁP ELTERJEDÉSI TERÜLETE



KÖRNYEZETHIDROLÓGIAI ÉS GEOTECHNIKAI SZEMPONTBÓL ÉRZÉKENY TERÜLET



KÖRNYEZETHIDROLÓGIAI ÉS GEOTECHNIKAI SZEMPONTBÓL KEVÉSBÉ ÉRZÉKENY TERÜLET



TERMÉSZETI VÉDELEM ALATT ÁLLÓ TERÜLET
(Tözepláp elterjedési területe)




KÖRNYEZETHIDROLÓGIAI - GEOTECHNIKAI SZEMPONTBÓL KEVÉSBÉ KEDVEZŐ TERÜLET



KEDVEZŐ ADOTTSÁGÚ TERÜLET



HÉVÍZ - (KISFENYVES, CSERDÜLŐ) HOMOKKŐ MEGKUTATOTT TERÜLET




HOMOKKŐ KUTATÁSI TERÜLETE



HOMOKKŐ KUTATÁSI TERÜLETE, CSILLAGSOR V ÉS V/1 BLOKK

Melléklet a HÉSZ 2. §-ához. A Szabályozási Tervvel együtt érvényes.

HÜBNER		ÉPÍTÉSZETI STÚDIÓ ÉS KER. KFT. PÉCS, JÁNOS U. 8.	
Település	HÉVÍZ		SZT-2
Munka	SZABÁLYOZÁSI TERV		
Tervlap	HIDROGEOLOGIAI ÉS ÉPÍTÉSFÖLDTANI ADOTTSÁGOK		M=1:13000
Vezető tervező	 dr. Hübner Máttyás TT/1É-02-0107	Településtervező Kovács Péter TT-02-0656	2016. SZEPTEMBER

KÉSZÜLT AZ ÁLLAMI ALAPADATOK FELHASZNÁLÁSÁVAL.
A TERV A HÜBNER TERVEZŐ KFT. SZELLEMI TERMÉKE, SZERZŐI JOGVÉDELEM ALATT ÁLL.

