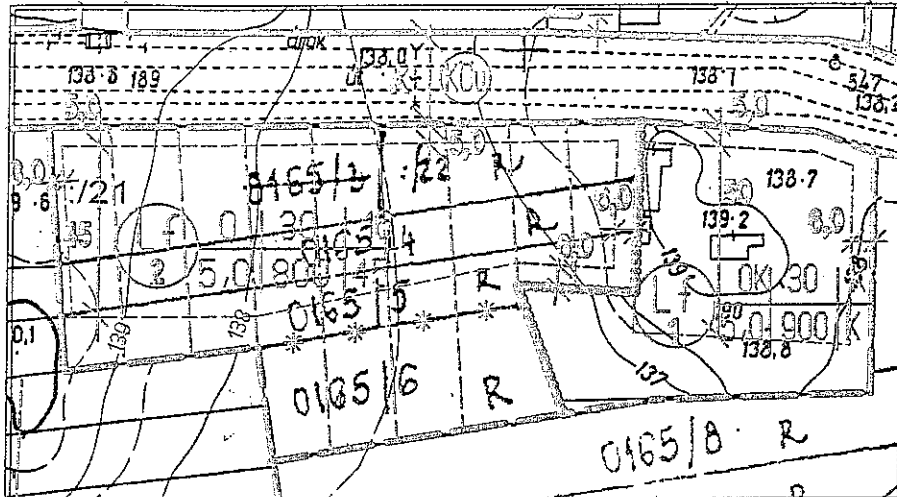


HATÁLYOS TERV

5.1-2



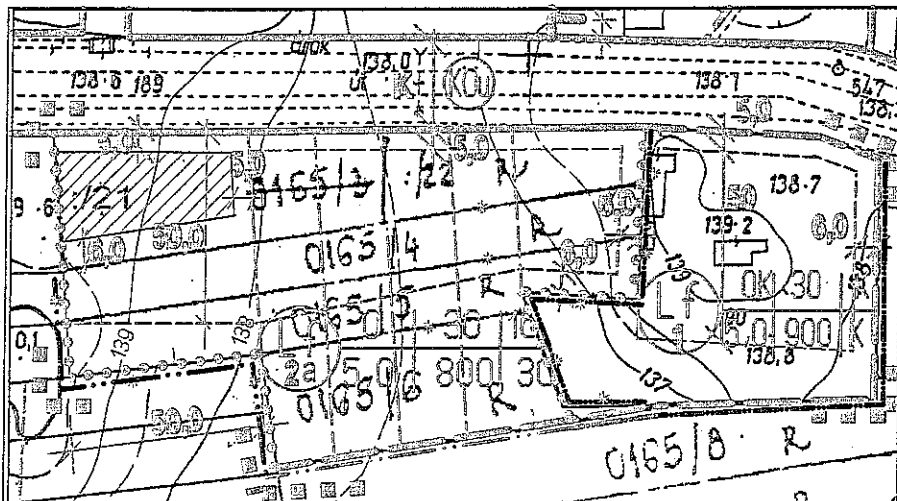
CSOKONYAVISONTA
KÖZSÉG
SZABÁLYOZÁSI TERVE
5. SZÁMÚ
MÓDOSÍTÁSA

M=1 : 2000
JSZ : 6/2011

Készült az állami
alapadatok
felhasználásával.

MÓDOSÍTOTT TERV


5.1-M2



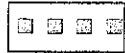
5./2012.(XV.17) sz.
rend. melléklete

A módosítás a
Belter. Szab. Terv
2. számú tervlap
felső részét
érinti

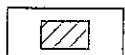
Jelmagyarázat :




Tervezett telekhatár



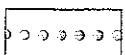
Tervezési terület
határa



Építési terület



Belter. határ meglévő
tervezett



Övezeti határ



Közút



Lakóterület falusias

Beép. mód	Beépítettség %	Telek szélesség min. m
Ép-mag. max m	Telek min. m ²	Telek mélység min. m

Jóváhagyva: 5/2012.(XV.17) sz.
mód.Kt. rendelettel.

Terv :

dr Stadler József
TT-1 14-0018

Stadler Péter
É-2 14- 0178

5.1 - 2, 5.1 - M2