







"M" SZENTES SZABÁLYOZÁSI TERVLAP M=1:4000

5/2009 (III. 9.) Kt. rendelet módosításáról szóló
6/2020. (VII.09.) önkormányzati rendelet 10. melléklete

Erdő kijelölése
Kajánújfalutól délre

Készült az állami alapadatok felhasználásával

- | | |
|--|--|
|  Tervezési terület |  Eg |
|  Régészeti lelőhely |  Má-B |

Gazdasági erdő kijelölése
0642 / 12 b alrészlet, 0,3 ha

