

Budapest, XVII. ker.  
Rákoshegy

Bocskai utca - Baross utca - E-TG övezethatár -  
MG-MF övezethatár - Lőrinci út  
által határolt terület

Kerületi Szabályozási Terve

Övezeti terv

M= 1:5000

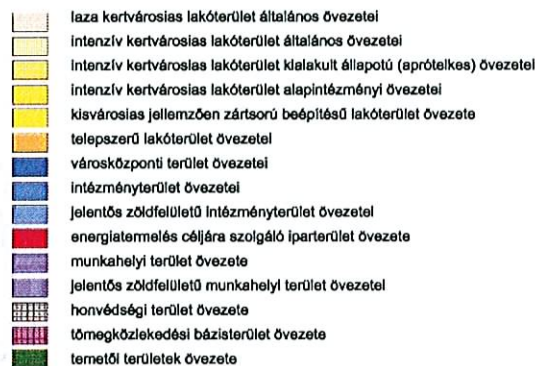


JELMAGYARÁZAT

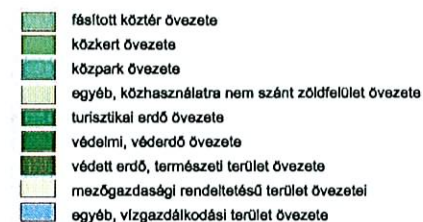
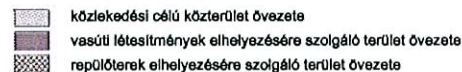
ALAPTÉRKÉPI JELEK



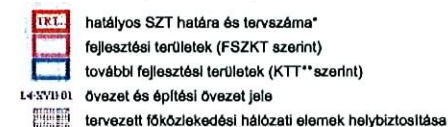
BEÉPÍTÉSRE SZÁNT TERÜLETEK ÖVEZETEI



BEÉPÍTÉSRE NEM SZÁNT TERÜLETEK ÖVEZETEI



EGYÉB (TÁJÉKOZTATÓ) JELEK



\* a jelölt területeken hatályos szabályozási terv (KSZT) érvényes  
\*\* jóváhagyott Kerületi Szerkezeti Terv

.../2014.(.....)rendelet 1. melléklete  
17. KVSZ. 2/33. melléklete

Készült az állami alapadatok felhasználásával.



Övezeti Terv

M=1:5000

*Német Lajos*  
Településrendező felelős tervező:  
Német Lajos 11/1É 01-1642

Budapest XVII. ker., Bocskai u.-Baross u.-E-TG övezeth.-MG-MF övezeth.-Lőrinci út  
által határolt terület Kerületi Szabályozási Terve

T8. 2013.november