























JELMAGYARÁZAT













ALAPTÉRKÉPI JELEK

-  Budapest közigazgatási határa
-  kerülethatár
-  telekhatár
-  övezethatár
-  hatályos SZT. tömbhatára
-  folyó- és állóvizek
-  vízfolyások






BEÉPÍTÉSRE SZÁNT TERÜLETEK ÖVEZETEI

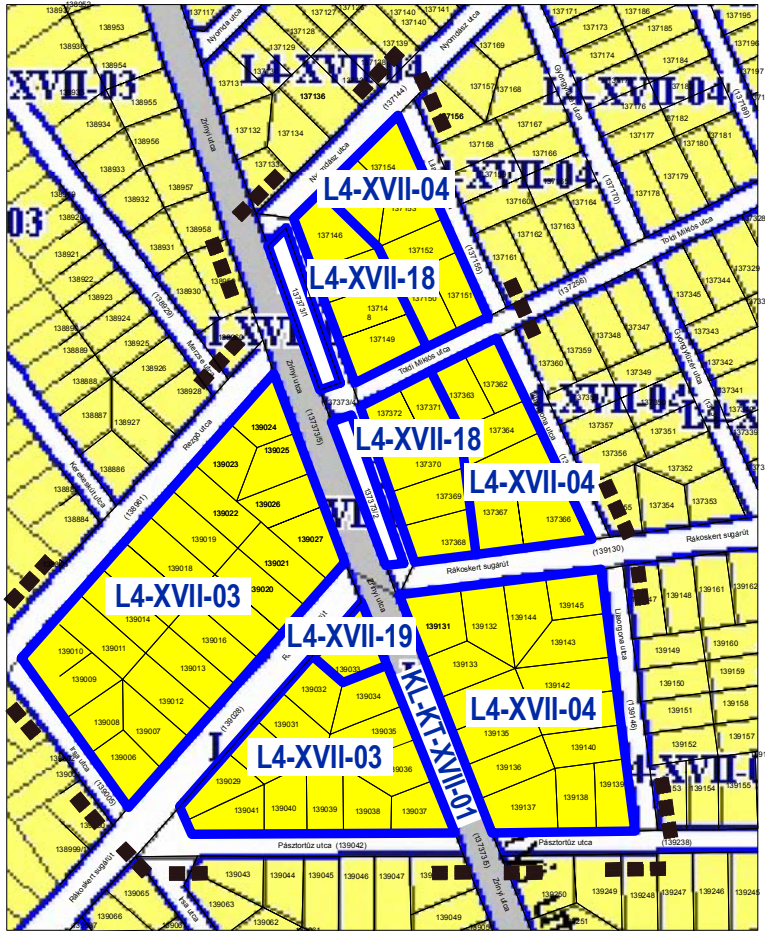
-  laza kertvárosias lakóterület övezetei
-  intenzív kertvárosias lakóterület általános övezetei
-  intenzív kertvárosias lakóterület kialakult állapotú (aprótelkes) övezetei
-  intenzív kertvárosias lakóterület alapintézményi övezetei
-  kisvárosias, jellemzően zárt sorú beépítésű lakóterület övezete
-  telepszerű lakóterület övezetei
-  városközponti terület övezetei
-  intézményterület övezetei
-  jelentős zöldfelületű intézményterület övezetei
-  energiatermelés céljára szolgáló iparterület övezete
-  munkahelyi terület övezete
-  jelentős zöldfelületű munkahelyi terület övezetei
-  honvédségi terület övezete
-  tömegközlekedési bázisterület övezete
-  temetői területek övezete



BEÉPÍTÉSRE NEM SZÁNT TERÜLETEK ÖVEZETEI

-  közlekedési célú közterület övezete
-  vasúti létesítmények elhelyezésére szolgáló terület övezete
-  repülőterek elhelyezésére szolgáló terület övezete
-  fásított közterület övezete
-  közkert övezete
-  közpark övezete
-  egyéb, közhasználatra nem szánt zöldfelület övezete
-  turisztikai erdő övezete
-  védelmi, véderdő övezete
-  védett erdő, természeti terület övezete
-  mezőgazdasági rendeltetésű terület övezetei
-  egyéb, vizgazdálkodási terület övezete

EGYÉB (TÁJÉKOZTATÓ) JELEK

-  hatályos SZT határa és tervszáma*
-  fejlesztési területek (FSZKT szerint)
-  további fejlesztési területek (KTT** szerint)
-  övezet és építési övezet jele
-  tervezett főközlekedési hálózati elemek helybiztosítása



| | | | | | |
|--|---|---------------------------------------|---|---|------------------------------------|
|  | KASIB | Mérnöki Manager Iroda kft. | Székhely: 1183 Budapest, Üllői út 455. Műterem: | Fax: 290-9191 E-mail: kasib@kasib.hu | Tel: 297-1730 |
| | Budapest XVII. kerület: Zrínyi utca - Rezgő utca - (139005) hrsz-ú közterület (Irsa utca) - Páskorúz utca - Lilaorgona utca - Nyomdász utca által határolt terület kerületi szabályozási terve | | | | |
| Tervszám: A 2014/... sz. önkormányzati rendelet 1. sz. melléklete: Budapest XVII. kerület, Zrínyi utca - Rezgő utca - (139005) hrsz-ú közterület (Irsa utca) - Páskorúz utca - Lilaorgona utca - Nyomdász utca által határolt területre vonatkozó övezeti tervlap módosítása | | | | | Munkaszám: 1793 |
| Vezető tervező: Zajnovics András ökl. építelménkö ökl. városi közlekedési szakmérnök, ökl. városép. - városgazd. szakmérnök, vezető településrendező tervező TT/1/E 01-4075/11 Memók kamara sz: 01-3526 K16-1-Tell, TE-1-Tell, TH-1-Tell, VT-1-Tell | | | | | Lépés: M 1:4 000 |
| Irányító tervező:  Zsuzsanna Sin Emilia településmérnök, ökl. városép. - városgazd. szakmérnök TT/1 01-4812/11 | | | Felelős tervező:  Fajó László ökl. építész E 01-6039 | | Kéz: 2014. június hó |