

Község neve: Füzesgyarmat
 Felvétel éve: 1969
 Méretarány: 1:2880
 Lapjelvény száma: 63

SZOLGÁLATI HASZNÁLATRA

FÜZESGYARMAT

FÜZESGYARMAT

Békés megyei község

BELTERÜLETÉNEK ÉS ZÁRTKERTJEINEK FELÜJÍTOTT TÉRKEPE

Méretarány: 1:2880

Sztereografikus vetület

Kataszteri felmérés éve: 1907

Felújítás éve: 1969

Készítette az 1208/1966/III./A/FTH sz. utasítás szerint

a Budapesti Geodéziai és Térképészeti Vállalat

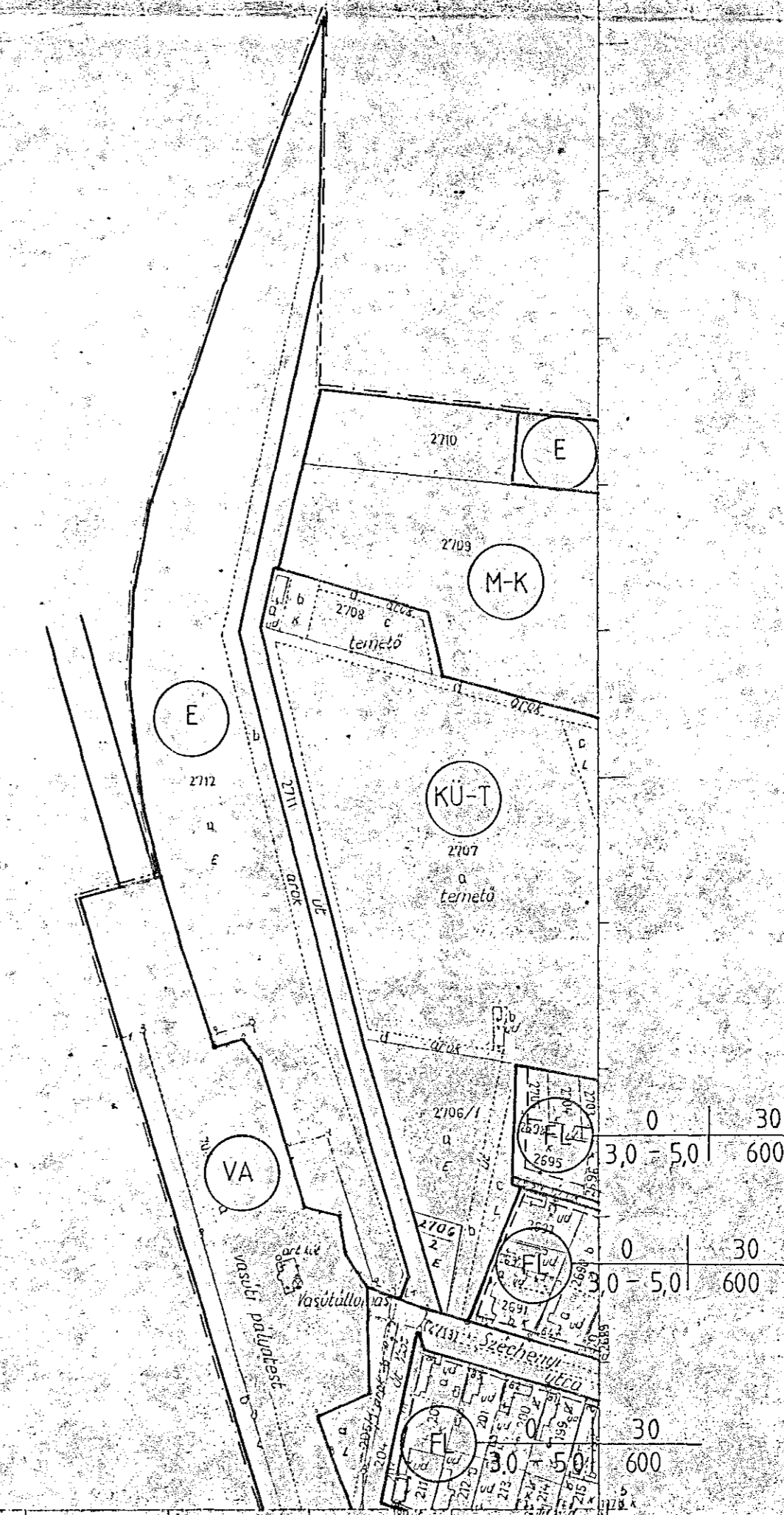
FÜZESGYARMAT
 SZABÁLYOZÁSI TERV
 SZ-1
 M=1:2880

Lapok elhelyezése:



JELMAGYARÁZAT:

- Szabályozási vonal (közterület a nem közterülettel elválasztó vonal), építési övezet, alövezet-határa
- Építési vonal
- Belterületi határ
- Határidő nélküli építési és telekalakítási tilalom területének a határa
- Építési övezet és alövezet jele
Az övezetre, alövezetre vonatkozó előírásokat az építési szabályzat tartalmazza
- beépítési mód
- max. építménymagasság (m)
- max. beépítési %
- min. telekterület (m²)
- Az övezet, alövezet jele



SZ-1/69

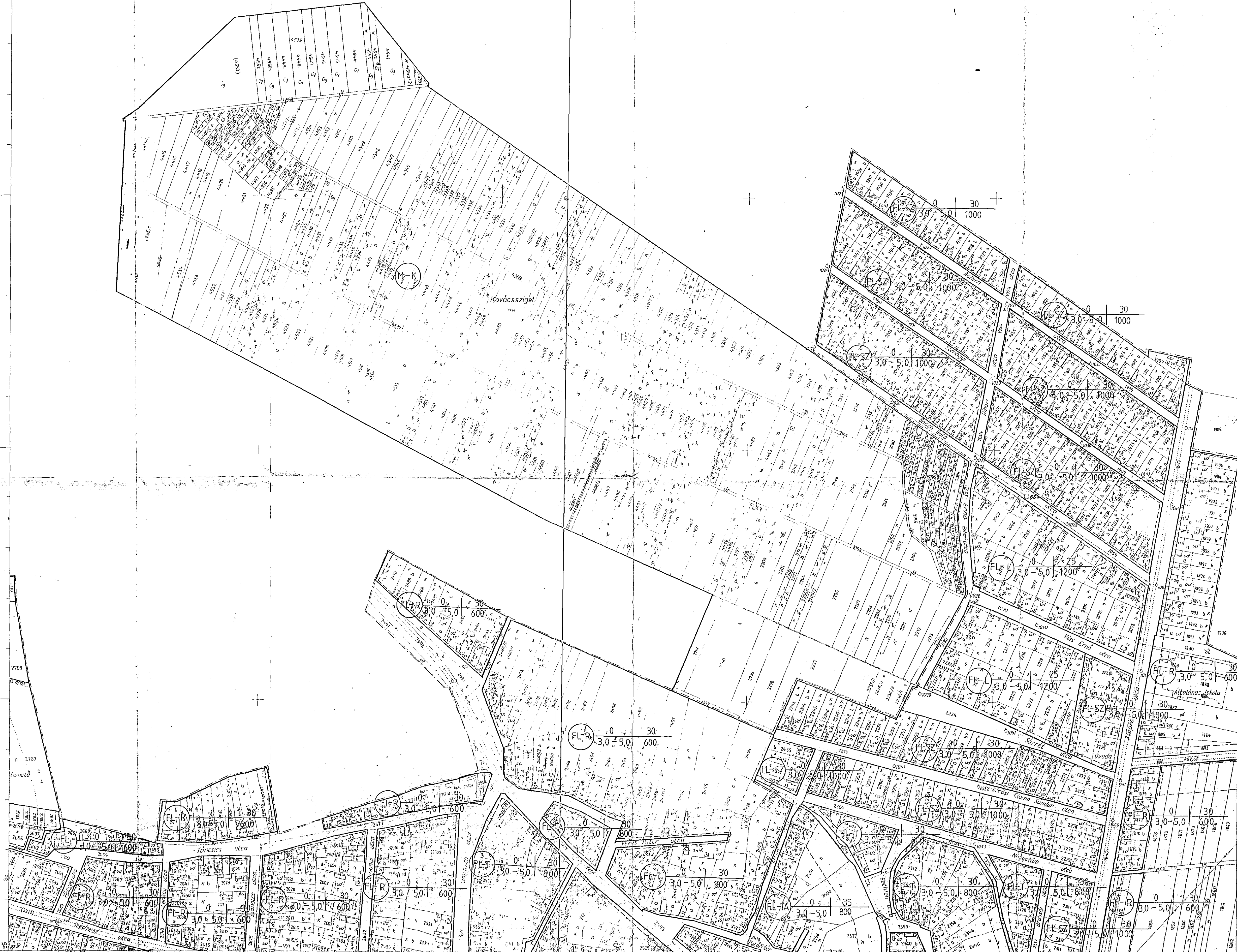
Község neve: Füzesszombat
Helynév: Füzesszombat
Műhelyszám: A/2880
Számvonalszám: 20



SZOLGALATI HASZNALATRA

FÜZESSZOMBATI

3944,68
20000



20800

66000

Sokszorosította az OFTH Kartográfiai Vállalat
1971 évben
Kiadását felel: Dr. József János
MÉM OFTH ENG SZ-50/3-1971

77

Szeged
1976

Készítette a Budapesti Geodéziai és Térképészeti Vállalat
az 1206/1966/III./AFTH sz. utasítás szerint az 1969 évben

SZ-1170

3944,68

Község neve: Füzesszarmat
Helyszínelés éve:
Mértarány: 1:2000
Számjegyzék száma: 71

1:2000


SZOLGÁLATI HASZNÁLATRA

FÜZESSZARMAT

20000

Földmérési Szolgálat

03.



1988. évi
Általános Iskolai
FL-R 3,0 5,0 600

Sokszorosította az OFTH Kartográfiai Vállalat
Kiadásért felelős: Dr. József István
MEM OFTH ÉNG. SZ. 50/3 - 0/11

78


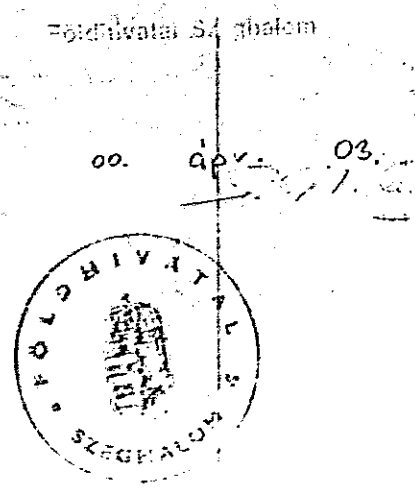
Szeged
1976

Készítette a Budapesti Geodézi és Tervezési Vállalat
az 1208/1966./TK./AFTH sz. utasítás szerint az 1969. évben.

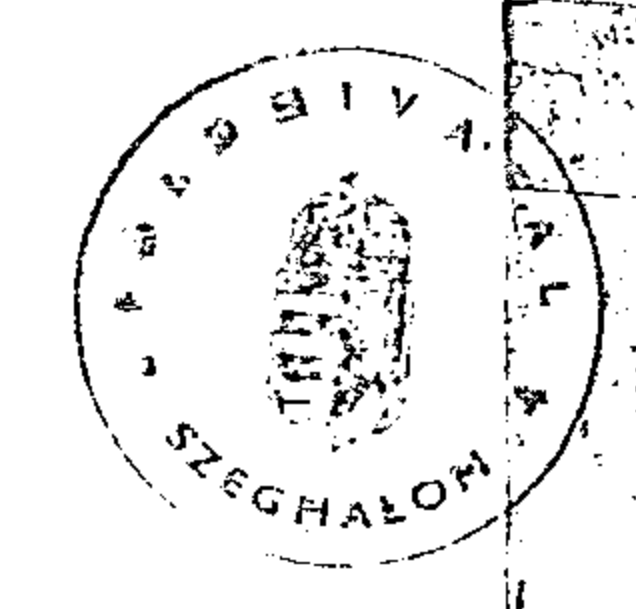
SZ-1179

35466,56

Község neve: Füzessgyarmat
Felvétel éve: 1976
Méretarány: 1:2880
Számla száma: 76



Füzesgyarmat
1:2880
Tervezési szám: 77



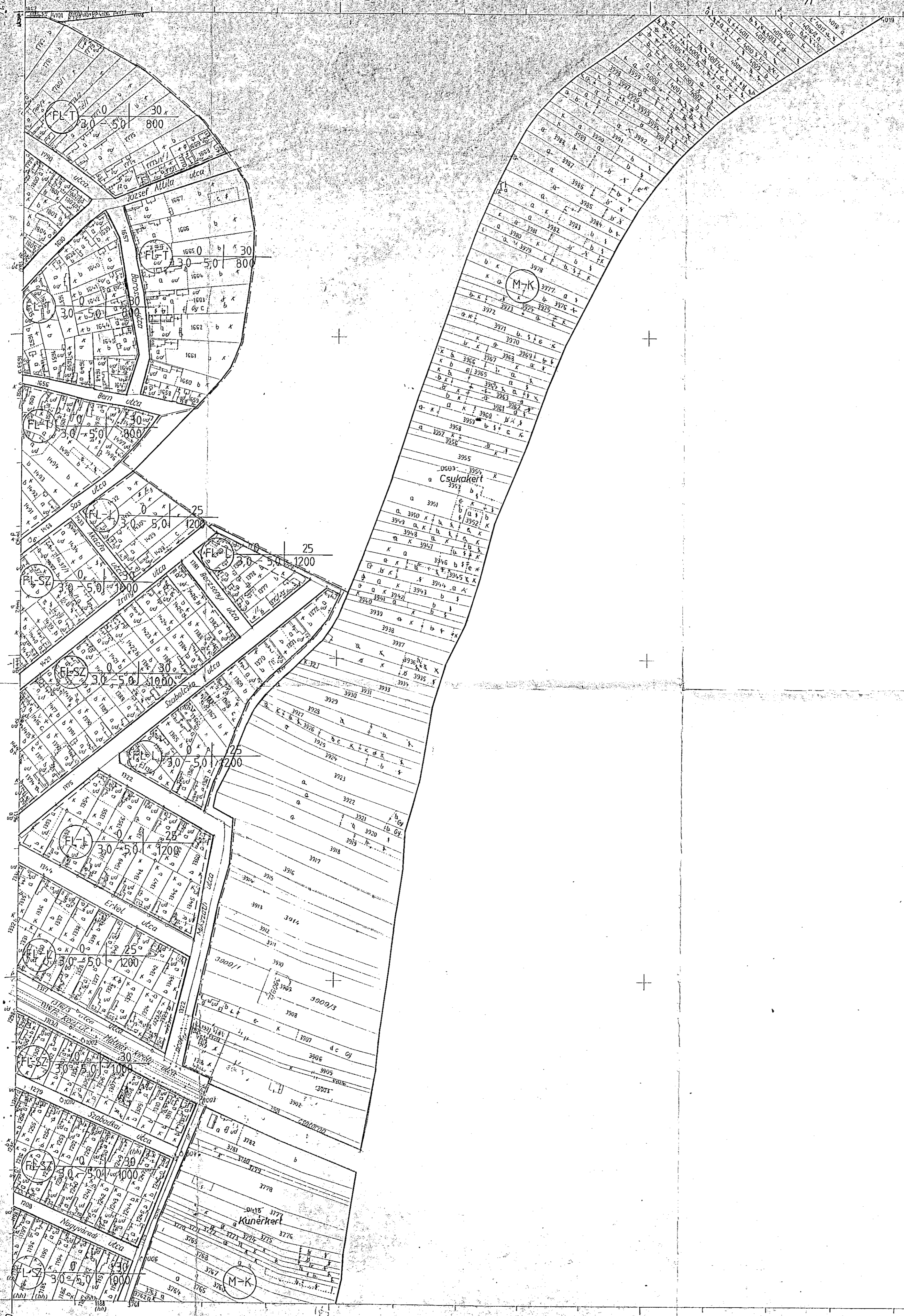

21 600
49 510

Szolgáltatás: Helyi Községi Víz- és Csatornázási Rendszer
Tervező: Helyi Községi Víz- és Csatornázási Rendszer
Dátum: 2008.08.14
Tervezési szám: 77

SZ-1

Község neve: Füzesgyarmat
Helyszínlelés évd:
Munkarély: 1:2880
Székely száma: 73

Polgárválat Szeghalom



Sokszorosította az OFH Kartográfiai Vállalat
1974 ében
Kiadásért felel Dr. Jód István
MÉM OFH ENG. SZ. 50/3-1971

szeghalom

Készítette a Budapesti Geodéziai és Térképészeti Vállalat
az 1209/1966./T.N./MFTH sz. utasítás szerint az 1969 ében.

SZ-1178

10964,05

Község neve: Füzesgyarmat
Helyszínelés éve: -
Méretarány: 1:2880
Szabvány száma: 84.

Belterületi Szegélyvonal

00. dpx. 03. 1966

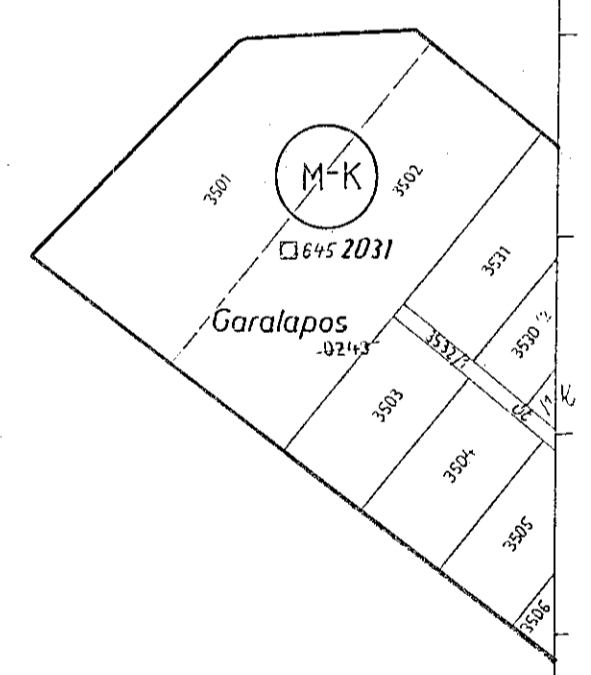
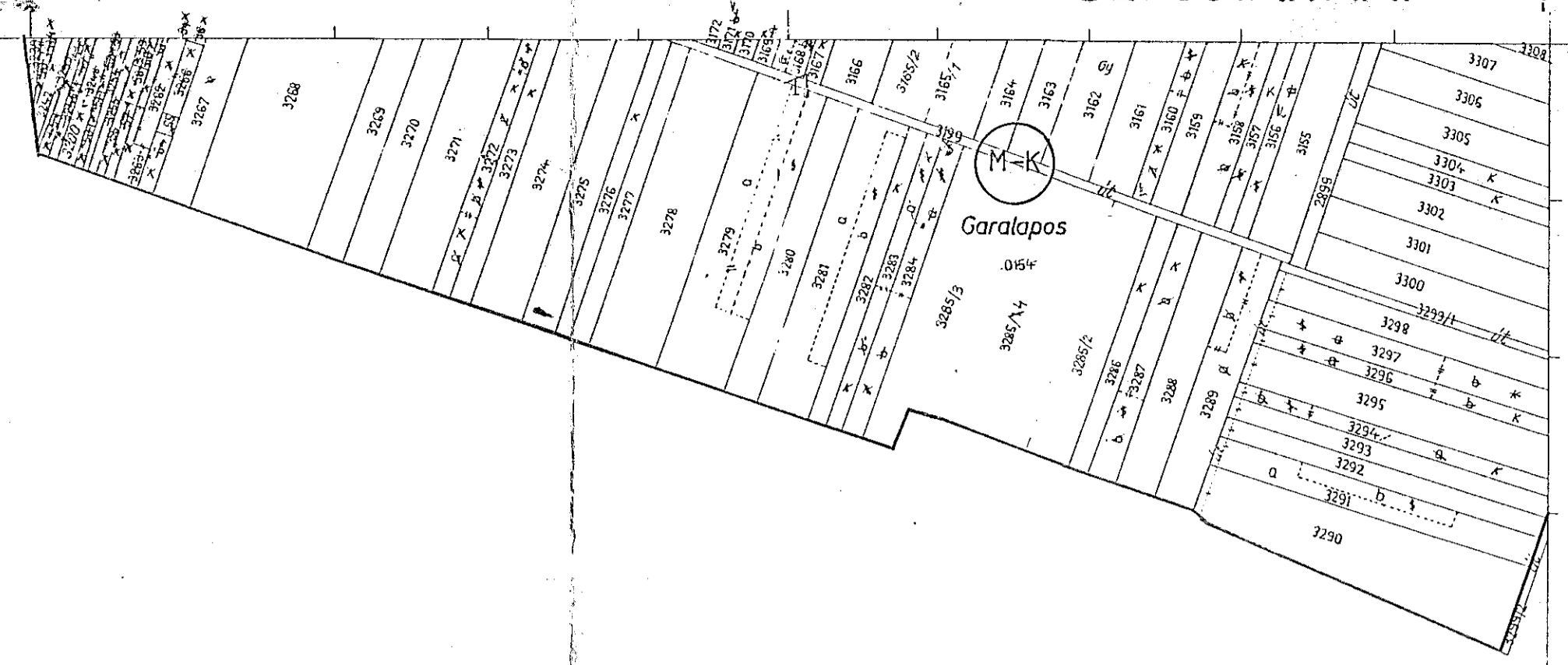


1:2880
76

SZOLGÁLATI HASZNÁLATRA

FÜZESGYARMAT

21 600



+22 400

005 000

Sokszorosította az OFH Kartográfiai Vállalat
1971. ében
Kiadásért felel: Dr. Jók István
MÉM. OFH. ENG. SZ. 50/3 - 1971

1976

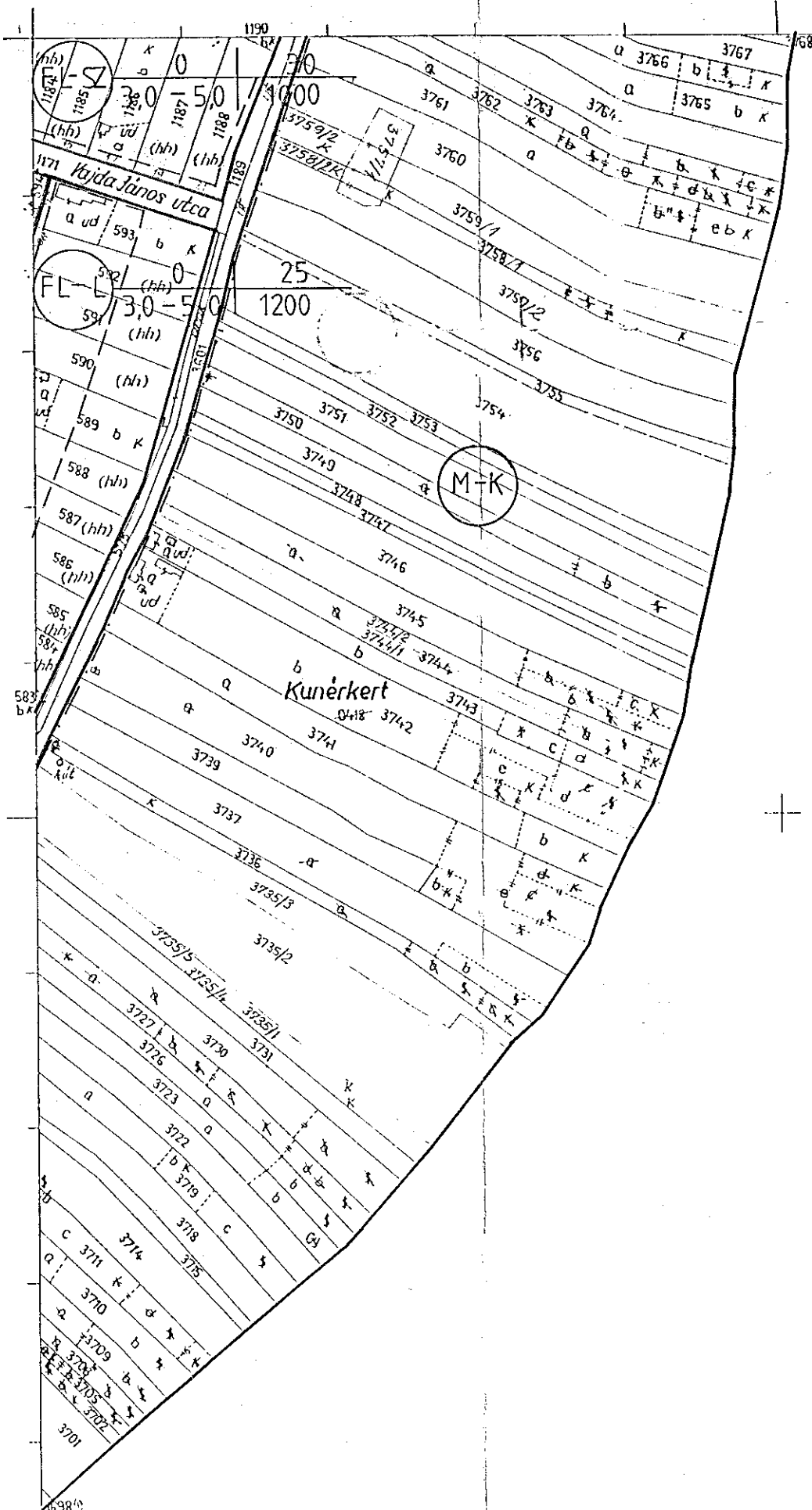
Készítette a Budapesti Geodéziai és Térképészeti Vállalat
az 1208/1966./T.M. JÁFTH sz. utasítás szerint az 1969. ében.

SZ-1184

Község neve: Füzesgyarmat
Helyszínelés éve: -
Mérőarány: 1:2880
Számla száma: 85.



Község neve: Füzesgyarmat
Felvétel éve: -
Méretarány: 1:2880
Tervszám: 66.



1:2880

78

SZOLGÁLATI HASZNÁLATRA

FÜZESGYARMAT

21 600

22 400

87 000

Sokszorozotta az OFTH Kartográfiai Vállalata
1971 ében
Kiadástól felel: Dr. Jód István
MÉM OFTH ENG. SZ. 50/3 - 1971

SZEGHALOM

Készítette a Budapesti Geodéziai és Térképészeti Vállalat
az 1208/1966/T.M./AFTH sz. utasítás szerint az 1969 évben.

SZ-1/86