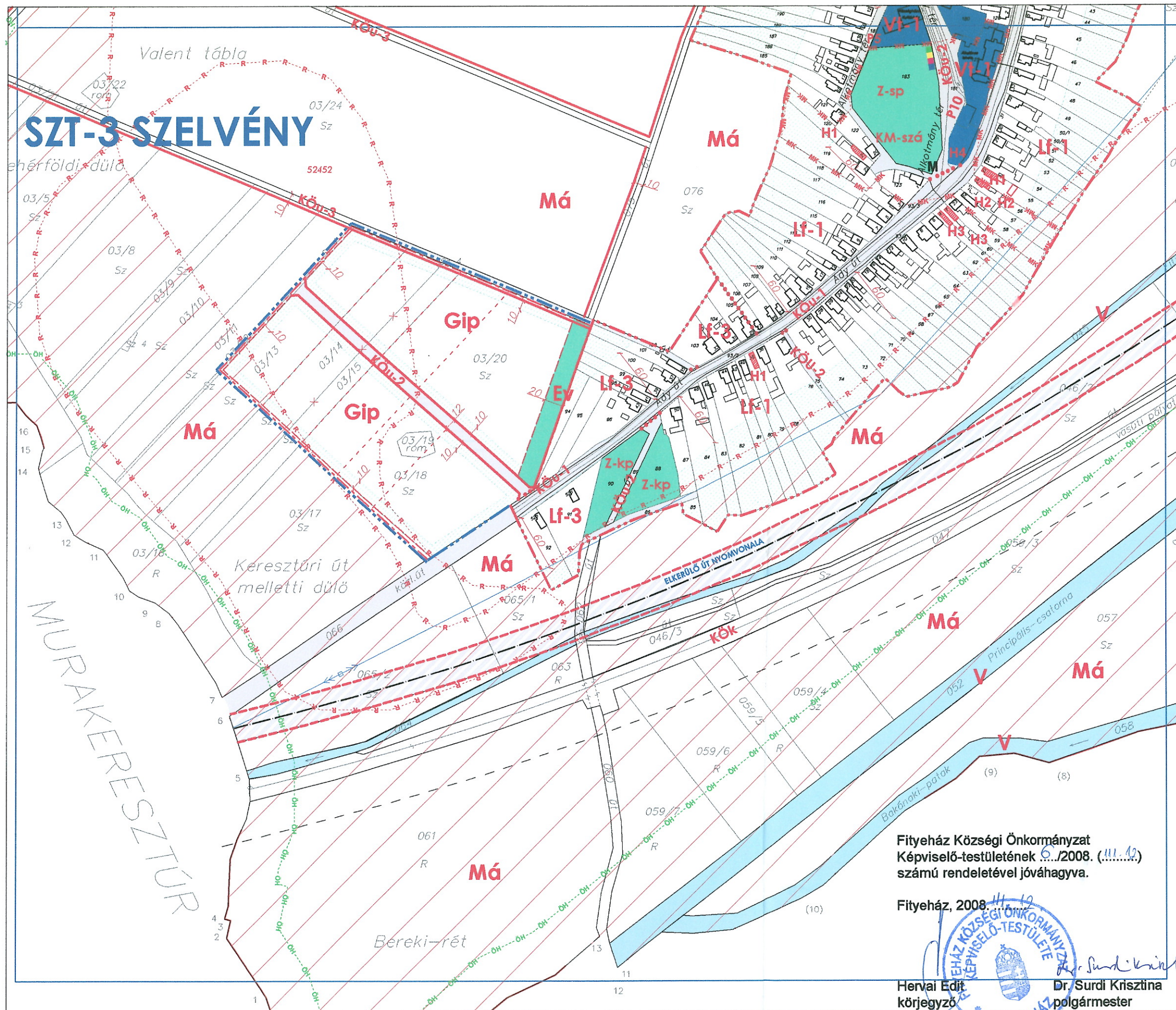
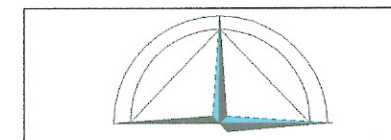


FITYEHÁZ BELTERÜLET SZABÁLYOZÁSI TERVE MÓDOSÍTÁS

M=1:4000



Beépítésre szánt területek övezetei

Övezet jele	Beépítési mód	Beépítési mérték (%)	Zöldfelületi mérték (%)
	Max. építménymagasság (m)	Legnagyobb kialakítható telekméret (m ²)	Szintterület-sűrűség

Falusias lakóterület övezetei

Lf-1	O	20	50
	K(4,5)	2000	0,2
Lf-2	O	20	50
	4,5	1100	0,2
Lf-3	O	25	50
	K(4,5)	1100	0,3
Lf-4	SZ	25	50
	4,5	1100	0,3
Lf-5	O	30	50
	K(4,5)	800	0,3

Településközpont vegyes terület övezete

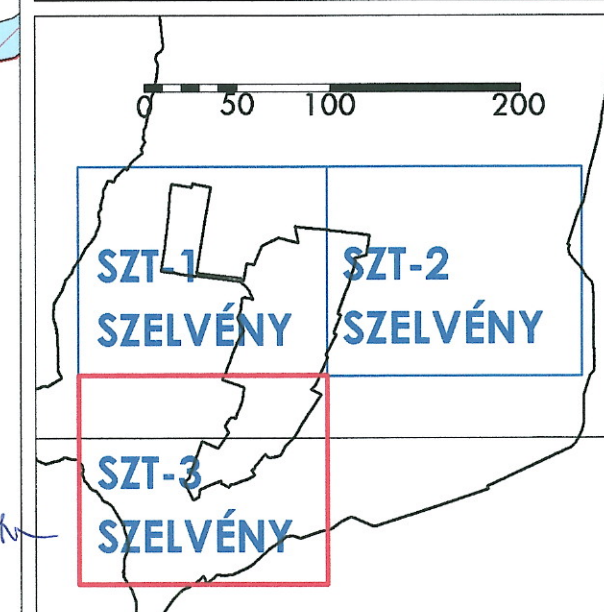
Vt-1	K	80	10
	6,5	K	2,4

Kereskedelmi-szolgáltató gazdasági terület övezetei

Gksz	SZ	30	40
	K(6,0)	5000	0,6
Gip	SZ	30	40
	6,0	5000	0,6

Különleges területek övezetei

K-T	K	10	40
	5,0	K	0,2



Fityeház Községi Önkormányzat
Képviselő-testületének 6./2008. (III. 12.)
számú rendeletével jóváhagyva.

Fityeház, 2008. III. 12.

Hervai Edit
körgyűző

Dr. Surdi Krisztina
polgármester

