








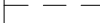






Jelmagyarázat a módosítással érintett területre és környezetére

-  módosítással érintett terület határa
-  belterület határa
-  szabályozási vonal
-  irányadó telekhatár
-  meglévő telekhatáron maradó szabályozási vonal
-  építési övezet határa
-  építési hely
- Lf** lakóterület, falusias
- Vt** vegyes, településközpont
- KÖ_{gya}** közlekedési terület, gyalogút
- E_v** erdőterület, védelmi
- Z_{kk}** zöldterület, közkert
-  tervezett kerékpáros nyomvonal
-  telken belüli kötelező védőfásítás
-  védőtávolság
-  régészeti lelőhely
-  tájképvédelmi terület övezete

Végző szakmai véleményezési dokumentáció

REGIOPLAN

Környezet- és Településtervező KFT.
9022 Győr, Ljapka u. 13.
Tel.: 96/311-304, 529-751
e-mail: regioplan@regioplan.hu

Megrendelő neve: Écs Község Önkormányzata		Munkaszám: Rp.1.101-3
Munka neve: Écs község településrendezési tervének módosítása	Munkácszár neve: Szabályozási terv	Méretarány: 1:2 000
Rajz címe: Szabályozási és övezeti terv belterület (fedvény)	Rajzszám: SZ-11/1/M	
Felölös településtervező: Kalmár Ágnes TT-08-0479	Településrendezés tervtervező: Szeredi Gábor településtervező	Dokumentálás dátuma: 2020.07.
Felölös közlekedéstervező: Réder Tibor Tk0 08-0133	Felölös közműtervező: Ferenczi Huba TE-T-08-0253	Felölös zöldfelületi és tájrendezési tervező: Pekkeré Szabó Pirokka TK-08-0073

A tervezési alaptérkép az állami alapadatok felhasználásával készült.

