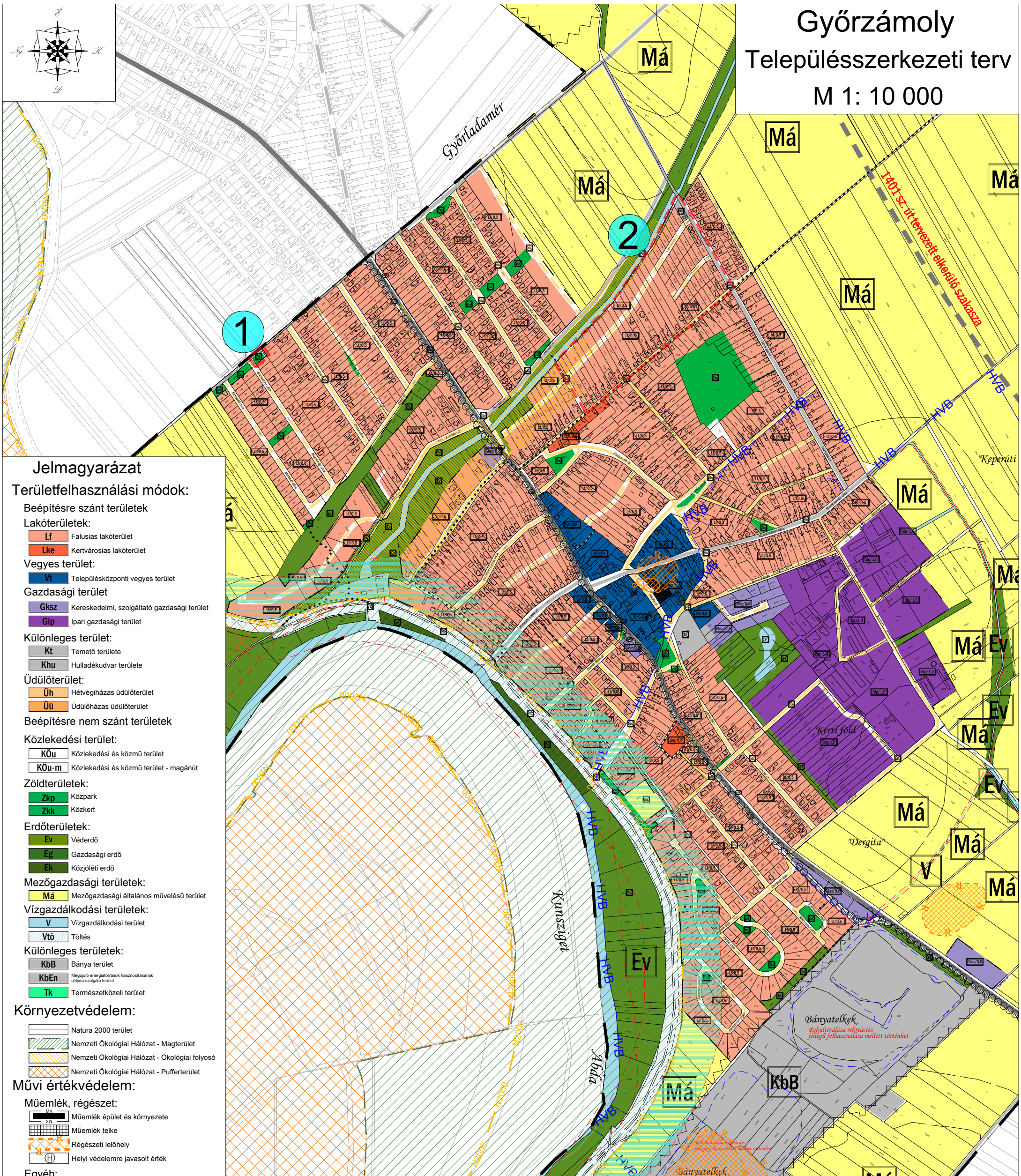
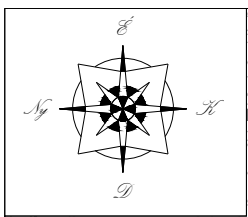


# Győrzámoly

## Településszerkezeti terv

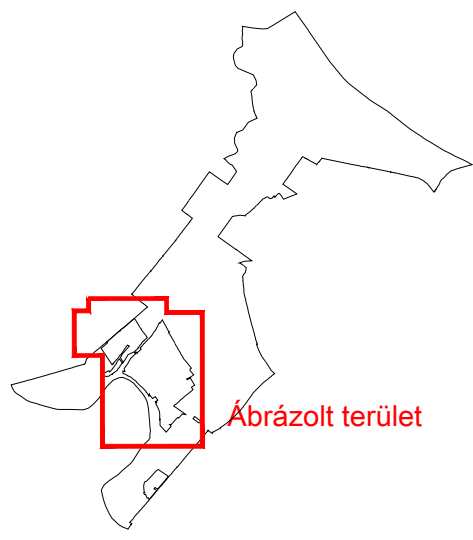
### M 1: 10 000



- #### Jelmagyarázat
- ##### Területfelhasználási módok:
- Beépítésre szánt területek**
- Lakóterületek:**
- Lf Falusias lakóterület
  - Lke Kertvárosias lakóterület
- Vegyes terület:**
- Vt Településközponti vegyes terület
- Gazdasági terület**
- Gksz Kereskedelmi, szolgáltató gazdasági terület
  - Gip Ipari gazdasági terület
- Különleges terület:**
- Kt Temető területe
  - Khu Hulladékudvar területe
- Üdülőtérület:**
- Üh Hétfélgázás üdülőtérület
  - Üü Üdülőház üdülőtérület
- Beépítésre nem szánt területek**
- Közlekedési terület:**
- KÖu Közlekedési és közmű terület
  - KÖu-m Közlekedési és közmű terület - magánút
- Zöldterületek:**
- Zkp Közpark
  - Zkk Közkert
- Erdőterületek:**
- Ev Véderdő
  - Eg Gazdasági erdő
  - EK Közjóléti erdő
- Mezőgazdasági területek:**
- Má Mezőgazdasági általános művelésű terület
- Vízgazdálkodási területek:**
- V Vízgazdálkodási terület
  - Vtő Töltés
- Különleges területek:**
- KbB Bánya terület
  - KbEn Megújuló energiaforrások hasznosításának céljára szolgáló terület
  - Tk Természetközeli terület
- ##### Környezetvédelem:
- Natura 2000 terület
  - Nemzeti Ökológiai Hálózat - Magterület
  - Nemzeti Ökológiai Hálózat - Ökológiai folyosó
  - Nemzeti Ökológiai Hálózat - Pufferterület
- ##### Művi értékvédelem:
- Műemlék, régészet:**
- MkM Műemlék épület és környezete
  - Mt Műemlék telke
  - Rl Régészeti lelőhely
  - H Helyi védelemre javasolt érték
- Egyéb:**
- Bányatelkek
  - Védőterület, védőtávolság
  - Fakadó és szivárgó vizek által veszélyeztetett terület
  - 400kV 400 kV-os átviteli hálózat távvezeték eleme
  - Állami alapadatok
  - Államhatár
  - Közigazgatási terület határ
  - Beépítésre szánt terület határa

**JÓVÁHAGYVA A 89/2020. (VII. 16.) ÖNKORMÁNYZATI HATÁROZATTAL!**  
 "Készült az állami alapadatok felhasználásával."

- ##### Közlekedés:
- Közúti közlekedés:**
- 1401. sz. "Szigetközi" út
  - 1401. tervezett elkerülő út
  - Gyűjtőutak
  - Kiszolgáló utak (meglévő/tervezett)
  - Szigetközi kerékpárút
  - Gyalogutak
  - AM Meglévő, tervezett autóbusszmegálló
  - Tervezési terület határa
  - Vízfelület határa



	<b>TALENT - PLAN</b> Tervező, Szolgáltató és Kereskedelmi Kft. 9023 Győ r, Richter J. u. 11. Tel: (96) 418-373, Fax: (96) 418-699	
	TERVEZŐ: NÉMETH GYULA település vezetőtervező TT1 08-0066	MEGBÍZÓ: <b>Győrzámoly Község Önkormányzata</b> 9172 Győrzámoly, Rákóczi u. 45.
TÁRSERVEZŐ: MIKLÓSI ATTILA közlekedés tervező Tk0 08-513	MEGBÍZÁS TÁRGYA: <b>Győrzámoly Településrendezési eszközök módosítása</b>	LÉPTÉK: M= 1: 10 000
TÁRSERVEZŐ: TÓTH CSABA okl. településmérnök	RAJZ MEGNEVEZÉSE: <b>Településszerkezeti Terv módosítás</b>	MUNKASZÁM: 20009
		TERVFAJTA: SZERKEZETI
		RAJZSZÁM: RT-1M5