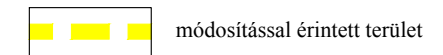


ABDA TELEPÜLÉSRENDEZÉSI TERV TELEPÜLÉSSZERKEZETI TERV

M 1 : 10 000



Jelmagyarázat a módosítással érintett területre

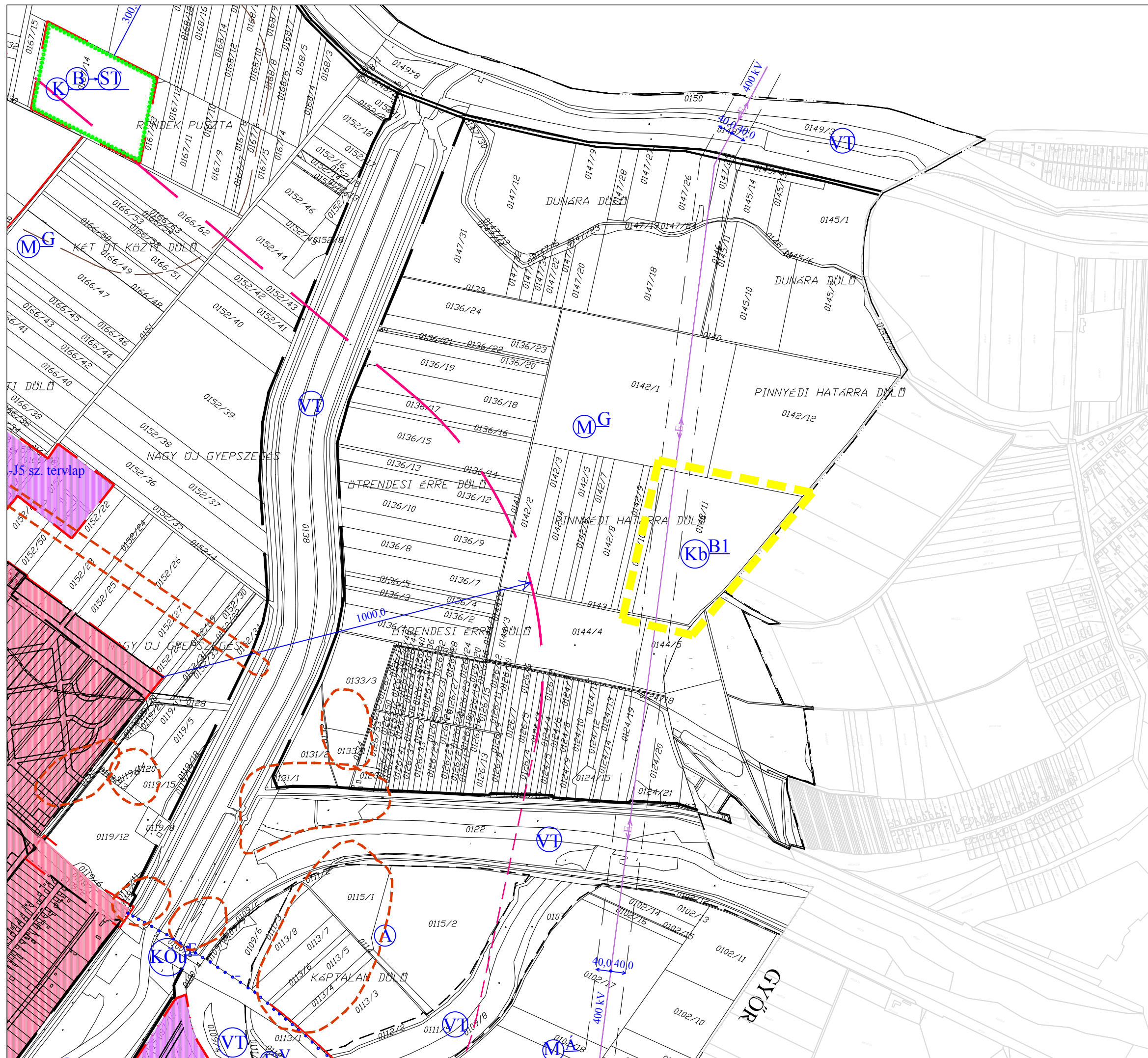
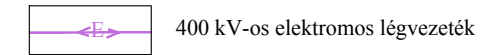


TERÜLETFELHASZNÁLÁSI ELEMÉK ÉS ÖVEZETE

Különleges beépítésre nem szánt terület



Egyéb vonalak, jelek



Jóváhagyott dokumentáció

Abda Község Önkormányzat Képviselő-testülete
21/2006. (VI.29.) önkormányzati rendeletének melléklete,
az 5/2020. (VI.25.) önkormányzati rendeletének I. melléklete

REGIOPLAN

Környezet- és Településtervező KFT.
9022 Győr, Ujkapu u. 13.
Tel.: 96/311-304, 529-751
e-mail: regioplan@regioplan.hu

Megrendelő neve:	Abda Község Önkormányzat	Munkaszám:	Rp.I.133-27
Munka neve:	Abda község településrendezési terv módosítás	Méretarány:	1:10 000
Munkarész neve:	Szabályozási terv	Rajzsám:	SZ-I4/M
Rajz címe:	Szabályozási és övezeti terv IV. (Beépítésre nem szánt terület) fűdvény	Dokumentálás dátuma:	2020.07.
Felelős településtervező:	Kalmár Ágnes	Településrendezés társtervező:	Szeredi Gábor
Kalmár Ágnes TT08-0479	Szeredi Gábor TT08-0253	Felelős földfelület és tájrendezési tervező:	Pekkmé Szabó Piroska Tk-08-0073
Felelős közlekedéstervező:	Réder Tibor Tk-08-0133	Felelős közműtervező:	Ferencki Huba T-08-0253
			TE-H-08-0253

A tervezési alaptérkép az állami alapadatok felhasználásával készült.