

SZIGETMONOSTOR

BELTERÜLET









SZABÁLYOZÁSI TERVE

M=1 : 4000

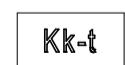

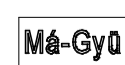



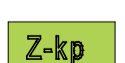
JELMAGYARÁZAT :

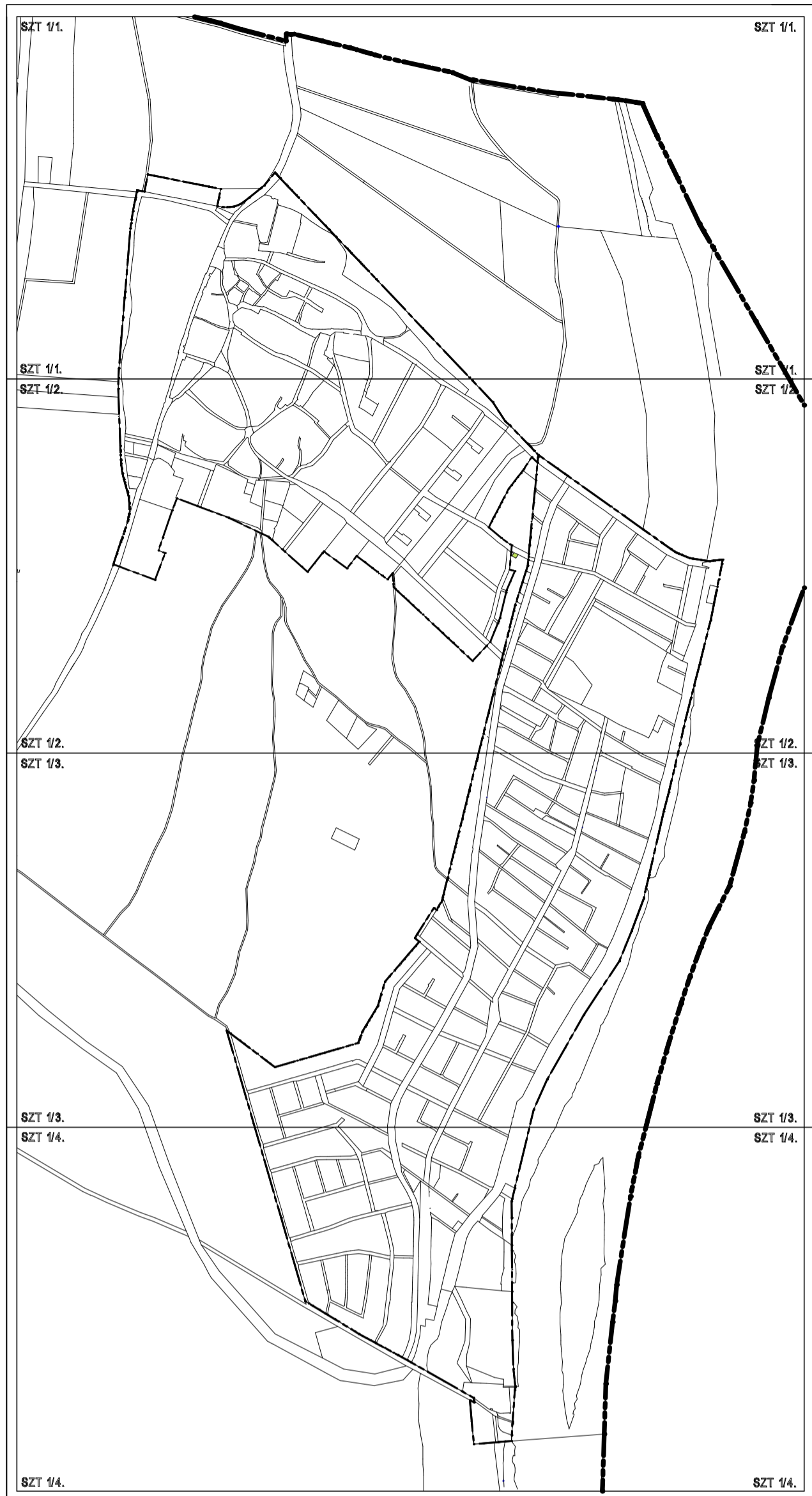
-  KOZIGAZGATÁSI HATÁR
-  JELENLEGI BELTERULETI HATÁR
-  JAVASOLT BELTERULETI HATÁR
-  SZABÁLYOZÁSI VONAL
-  ÖVEZETHATÁR
-  MEGSZUNTETŐ JEL
-  JAVASOLT, IRÁNYADÓ TELEKHATÁR
-  BELTERULETI SZABÁLYOZÁSI TERV HATÁRA
-  KERÉKPÁRÚT
- VÉDELMI TERÜLETEK:**
-  **NP** NEMZETI PARK TERÜLETE, HATÁRA
-  **Ö** ÖKOLÓGIAI HÁLÓZAT HATÁRA
-  **Nat** NATURA 2000 TERÜLETE, HATÁRA
-  **Ht** HELYI TERMÉSZETVÉDELMI TERÜLET HATÁRA
-  FELSZÍN ALATTI VÍZBÁZIS BELSŐ VÉDŐTERÜLETE
-  FELSZÍN ALATTI VÍZBÁZIS KÜLSŐ VÉDŐTERÜLETE
-  **IV-HA** FELSZÍN ALATTI VÍZBÁZIS "A" HIDROGEOLOGIAI VÉDŐTERÜLETE
-  **IV-HB** FELSZÍN ALATTI VÍZBÁZIS "B" HIDROGEOLOGIAI VÉDŐTERÜLETE
-  **R** NYILVÁNTARTOTT RÉGÉSZETI LELOHELY HATÁRA
-  **RV** VÉDETTÉ NYILVÁNÍTOTT RÉGÉSZETI LELOHELY HATÁRA
-  **he** HELYI ÉRTÉKVÉDELMI TERÜLET HATÁRA
-  **MK** MŰEMLEKI KÖRNYEZET HATÁRA
-  NAGY ÁTMÉRŐJŰ VÍZVEZETÉK 2-2 M-ES VÉDŐTÁVOLSÁGGAL

BEÉPÍTÉSRE SZÁNT TERÜLETEK:

-  **Lf** FALUSIAS LAKÓTERÜLET
-  **Lko** KERTVÁROSIAI LAKÓTERÜLET
-  **Vt** TELEPÜLÉSKÖZPONT VEGYES TERÜLET
-  **Öö** UDOLÓHÁZAS UDULÓTERÜLET
-  **Gksz** KERESKEDELMI, SZOLGÁLTATÓ GAZDASÁGI TERÜLET
-  **K-sp** KÜLÖNLEGES SPORTOLÁSI CÉLÚ TERÜLET
-  **K-oh** KÜLÖNLEGES HÉTVEGIHÁZAS UDULÓTERÜLET
-  **K-ki** KÜLÖNLEGES KIKOTÓ TERÜLET

BEÉPÍTÉSRE NEM SZÁNT TERÜLETEK:

-  **Kk-t** KÜLÖNLEGES TEMETŐ TERÜLET
-  **KÖ** KÖZLEKEDÉSI TERÜLET
-  **Ma-Gyü** ÁLTALÁNOS MEZŐGAZDASÁGI TERÜLET - GYÜMÖLCSTERMESZTÉS ÖVEZETE
-  **Eo** OKTATÁSI-KUTATÁSI RENDELTELTÉSU ERDŐTERÜLET
-  **Et** TURISZTIKAI RENDELTELTÉSU ERDŐTERÜLET
-  **Ev** VÉDELMI RENDELTELTÉSU ERDŐTERÜLET
-  **Z-kp** ZÖLDTERÜLET - KOZPARK
-  **Z-kk** ZÖLDTERÜLET - KOZKERT



SZIGETMONOSTOR KOZSÉG ÖNKORMÁNYZATA KÉPVISELŐ-TESTÜLETE
19/2012. (XII. 28.) SZÁMÚ ÖK. RENDELETÉNEK 1. SZÁMÚ MELLÉKLETE
SZT 1/1. - SZT 1/4. SZELVÉNYEK

A.D.U. Építész Iroda Kft. Budapest, 1111 Kruspér u. 1/c
tel/fax: 209 73 30, 361 49 57
e-mail: info@aduuepitesz.hu

Felelős tervező: dr. Gajdos István TT/1 É 01-0072
településrendezési vezető tervező

Településtervezés: Cs. Kelemen Ágnes TT/1 É 01-0760
településrendezési vezető tervező

Zöldfelület, környezetvédelem tájrendezés: dr. Csima Péter K1 01-0065
okl. táj- és kertépítész mérnök
településrendezési vezető tervező

Dubinszki-Boda Brigitta
okl. táj- és kertépítész mérnök
Udvardi Anikó
okl. táj- és kertépítész mérnök

Közművesítés: Dima András TV-T 01-2130
okl. építőmérnök, vízellátási, TE-T 01-2130
csatornázási szakmérnök, TH-T 01-2130
vezető tervező

Jordán Péter TV-T 01-2129
okl. építőmérnök, vízellátási, TE-T 01-2129
csatornázási szakmérnök, TH-T 01-2129

Közlekedéstervezés: Lakits György MK-13-2738/13-59416
okl. közl. építőmérnök vezető tervező

Püski Ottó TRK-T 01-2745
okl. közl. építőmérnök vezető tervező

2012. DECEMBER

Készült az állami alapadatok felhasználásával.