














# TATABÁNYA VII. TELEP, HOSSZÚ SOR SZABÁLYOZÁSI TERV - 2015

M = 1 : 3000

Készült az állami alapadatok felhasználásával  
Jóváhagyva a 15/2015.(VI.1.) rendelettel

## JELMAGYARÁZAT

-  Tervezési terület határa
-  Szabályozási vonal
-  Övezeti határ, végrehajtandó
-  Övezeti határ telekhatáron
-  Telekhatár, épületkontúr
-  Megszüntető jel
-  Javasolt telekhatár
-  Erdőfolt határa az Erdészeti Igazgatóság adatszolgáltatása szerint
-  Szabályozási szélesség
-  Egyéb ipari gazdasági terület
-  Közlekedési és közműterület
-  Véderdő
-  Rétegvonal, mBf

