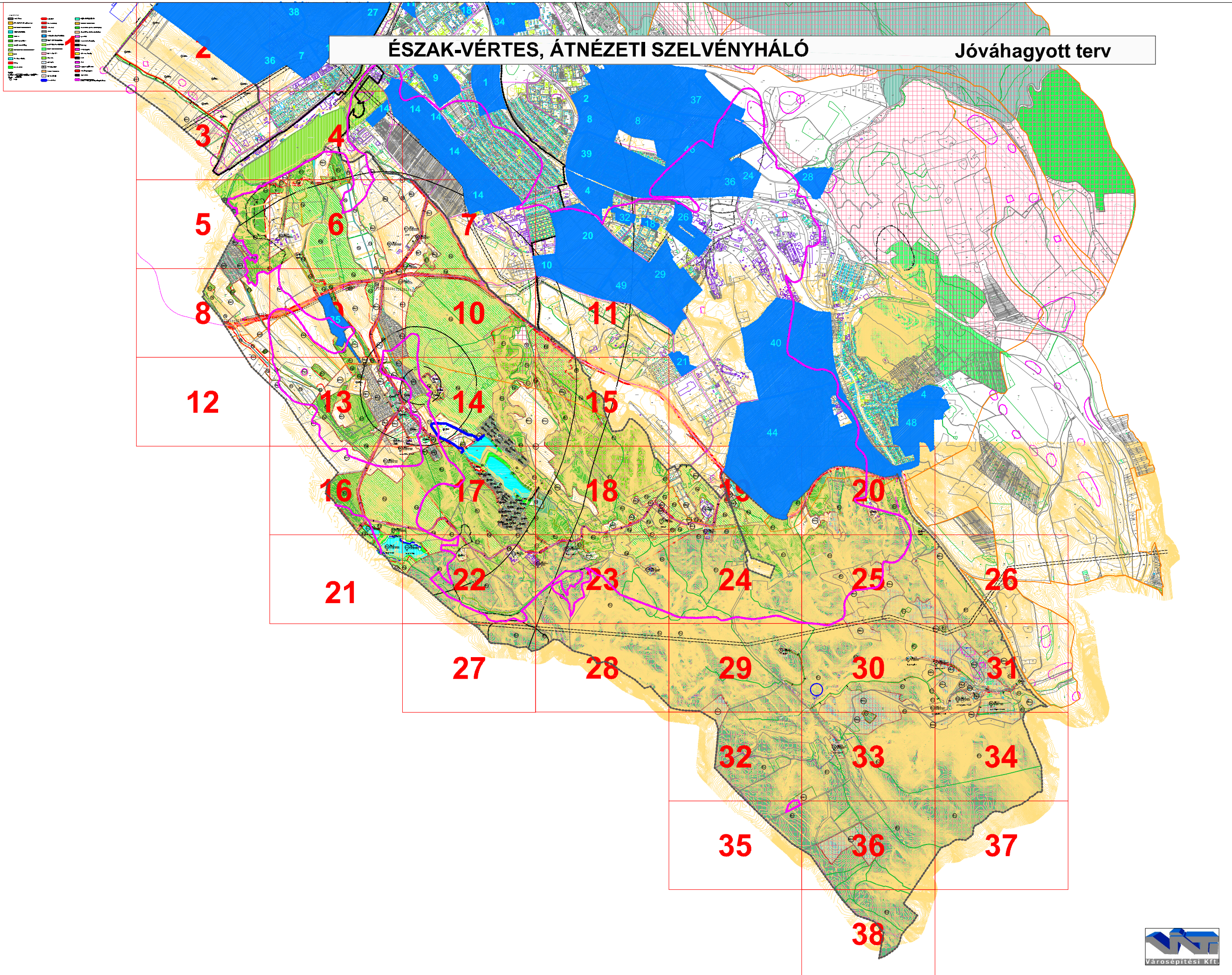


ÉSZAK-VÉRTES, ÁTNÉZETI SZELVÉNYHÁLÓ

Jóváhagyott terv





ÉSZAK-VÉRTES SZABÁLYOZÁSI TERVLAP M = 1:4000

Jóváhagyott terv

AGC Üveggyár területe

Ge Sz 50
8 16,0 10000

Ge Sz 50
8 16,0 10000

Ge Sz 50
8 16,0 10000

Ge Sz 50
8 16,0 10000

Ge Sz 50
8 16,0 10000

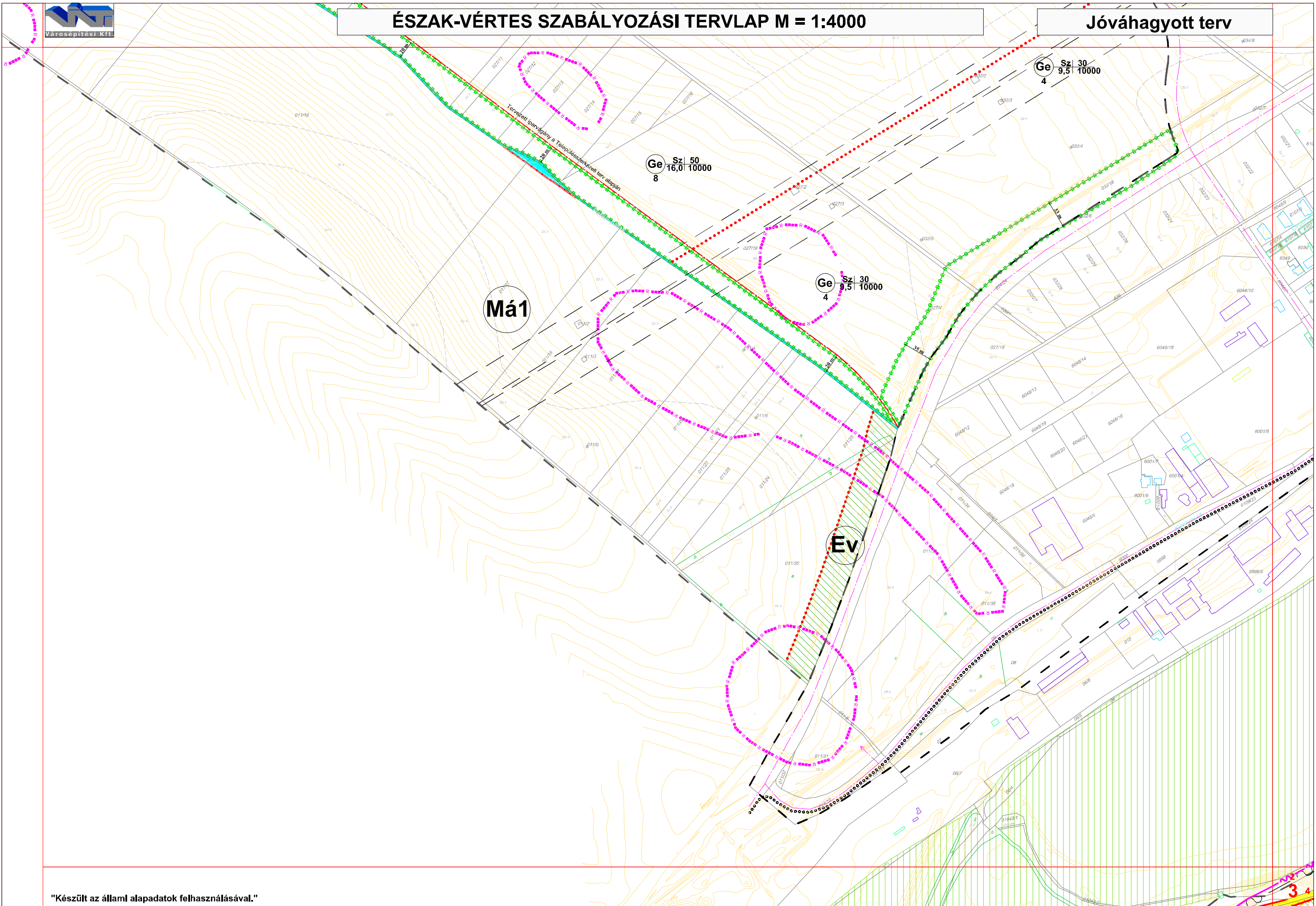
Ge Sz 30
4 9,5 10000

36

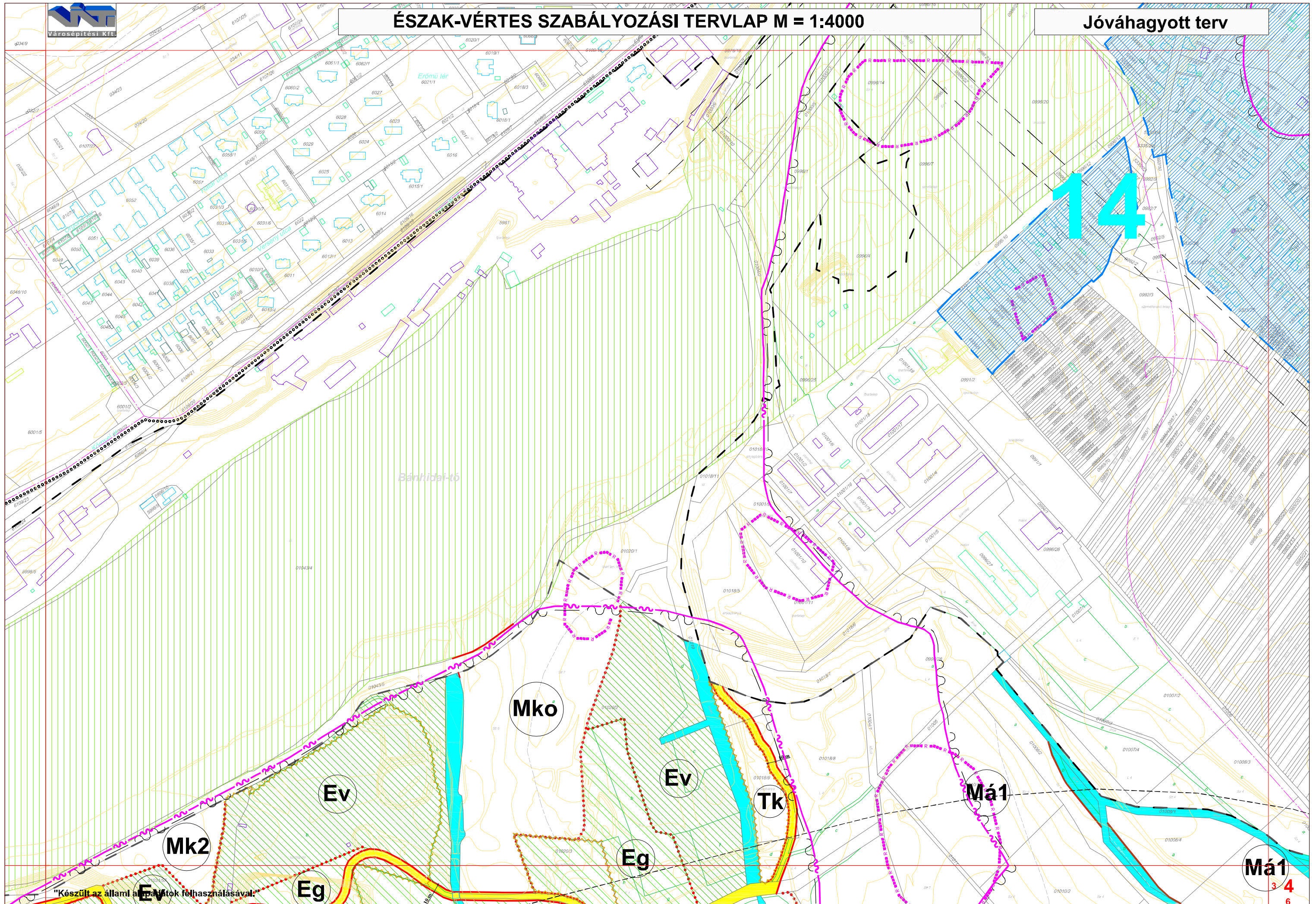
Má1

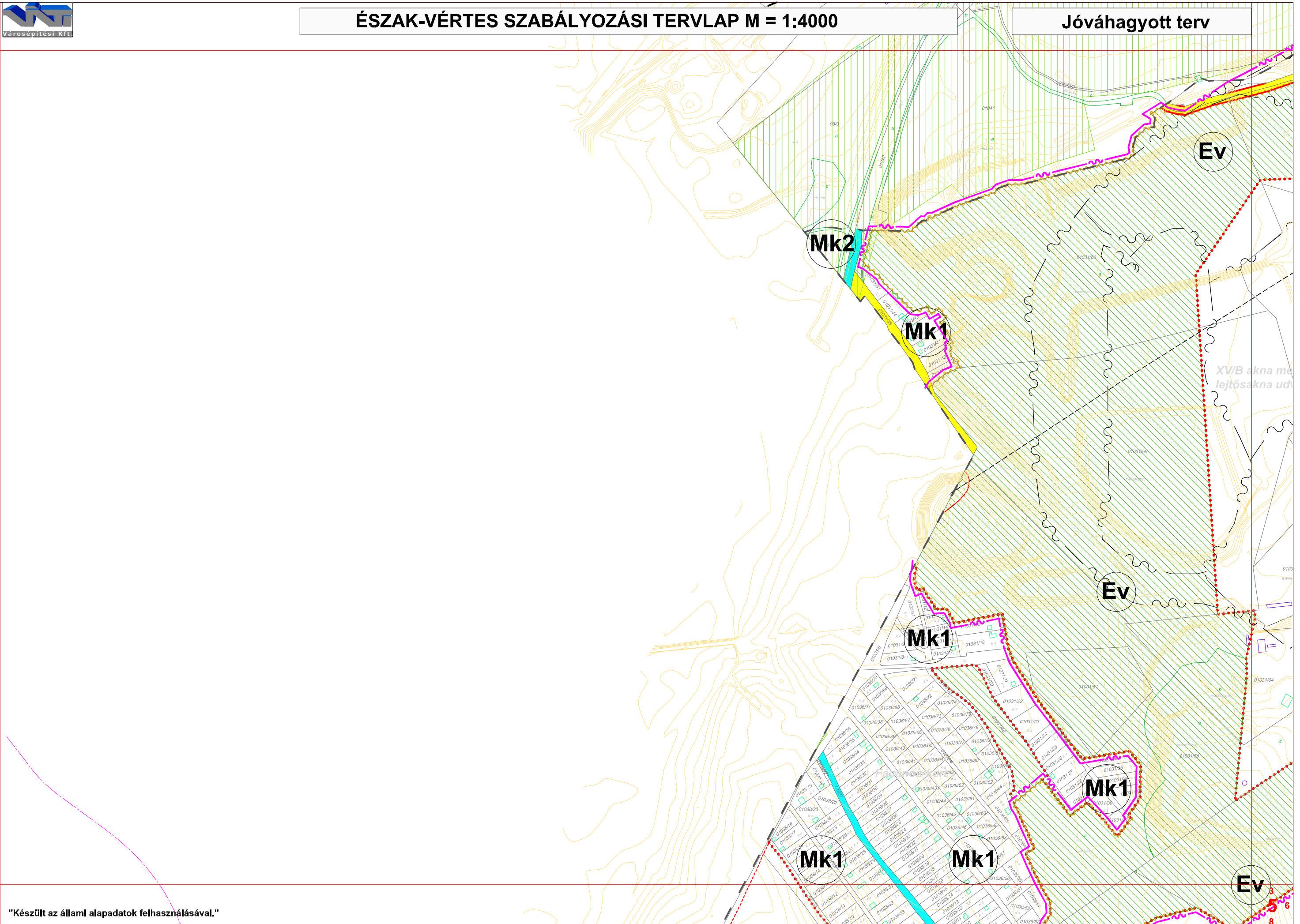
"Készült az állami alapadatok felhasználásával."

1 2
3



14







ÉSZAK-VÉRTES SZABÁLYOZÁSI TERVLAP M = 1:4000

Jóváhagyott terv

Mk2

Ev

Eg

Eg

Má1

HV-FA-A

Tk

Má1

Tk

Eg

Tk

XV/B akna meddőhányó és lejtősakna udvar

Eg

Má1

Ge

Sz	20
7,5	100000

Szénfeladó

Kk

01
temető

Eg

Kk

Sz	2
8,0	10000

01

temető

Farkas-tavak

Tk

Tk

K

Eg

Volt erőművi zagytározó

Tk

Má1

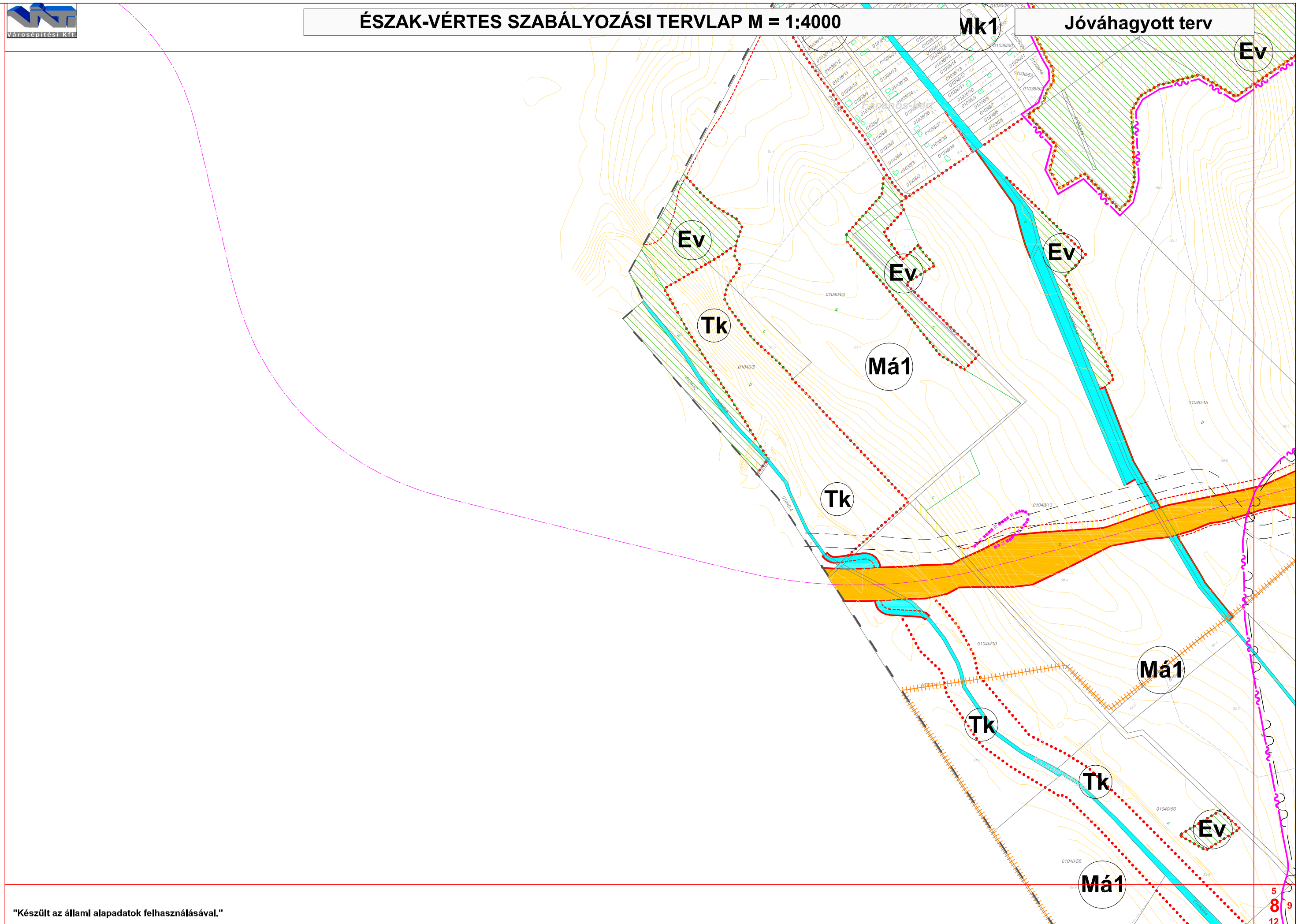
Ge

11
5 6 7
9

Ev

"Készült az állam alapadatok felhasználásával."

Mko

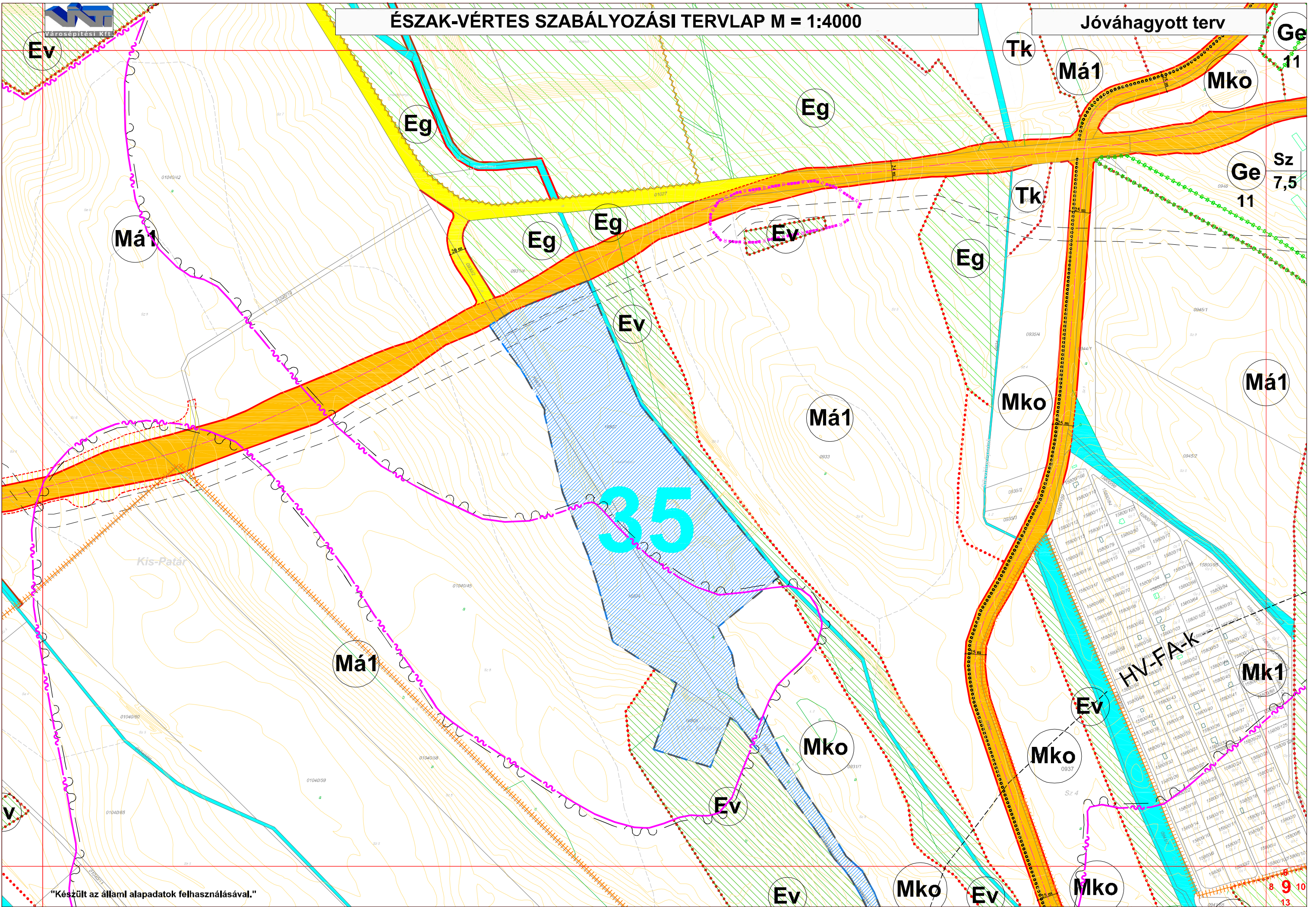




Városerősségi Kft.

ÉSZAK-VÉRTES SZABÁLYOZÁSI TERVLAP M = 1:4000

Jóváhagyott terv



"Készült az állami alapadatok felhasználásával."



30
7,5 10000

ko

Ge Sz 30
7,5 10000
Rigo-major

Má1

Mk1

ÉSZAK-VÉRTES SZABÁLYOZÁSI TERVLAP M = 1:4000

Jóváhagyott terv

Eg

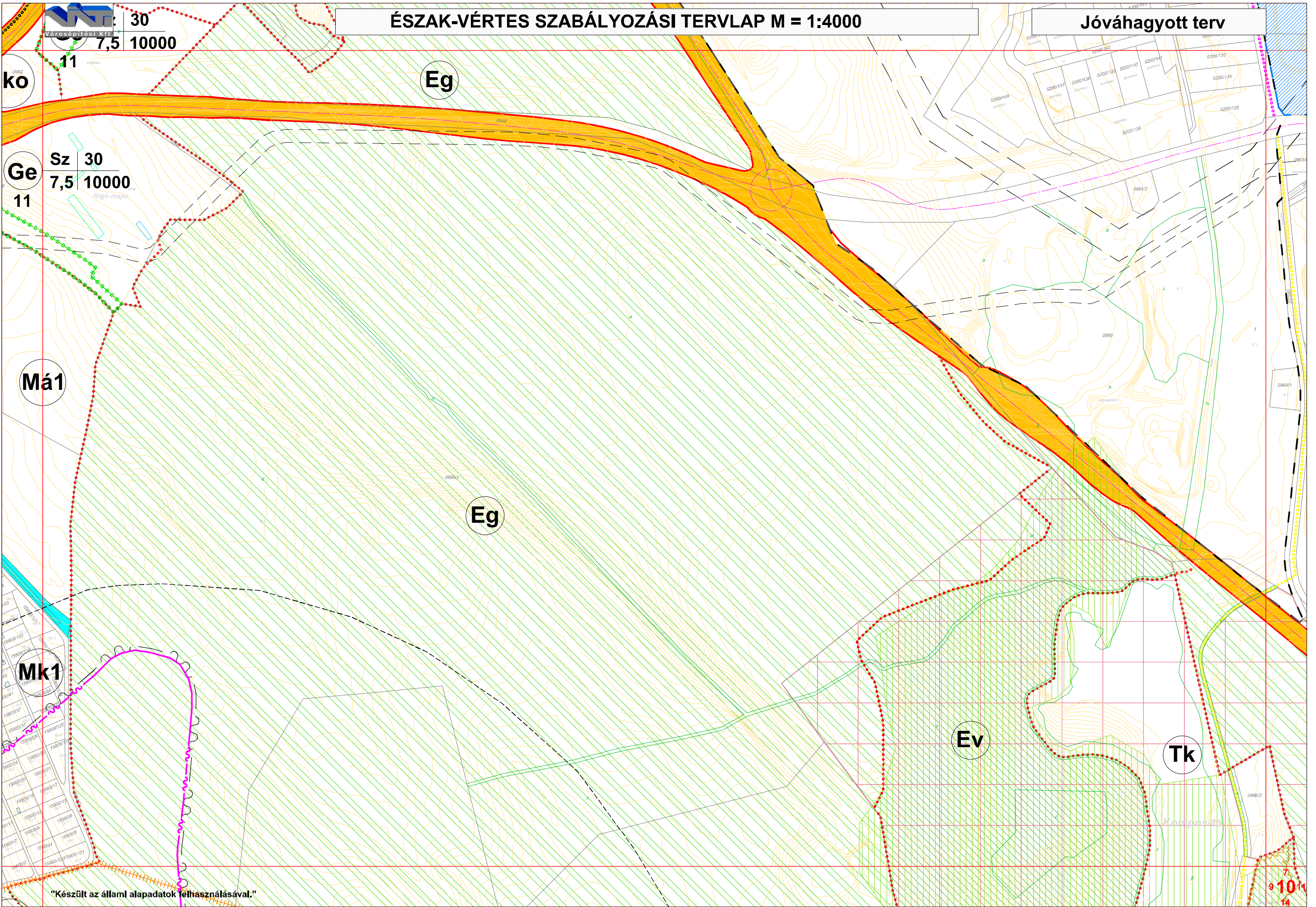
Eg

Ev

Tk

"Készült az állami alapadatok felhasználásával."

10
14



29

49

Dubnik-tavak

Dubnik-tavak

HV-FA-A

Ev

Eg

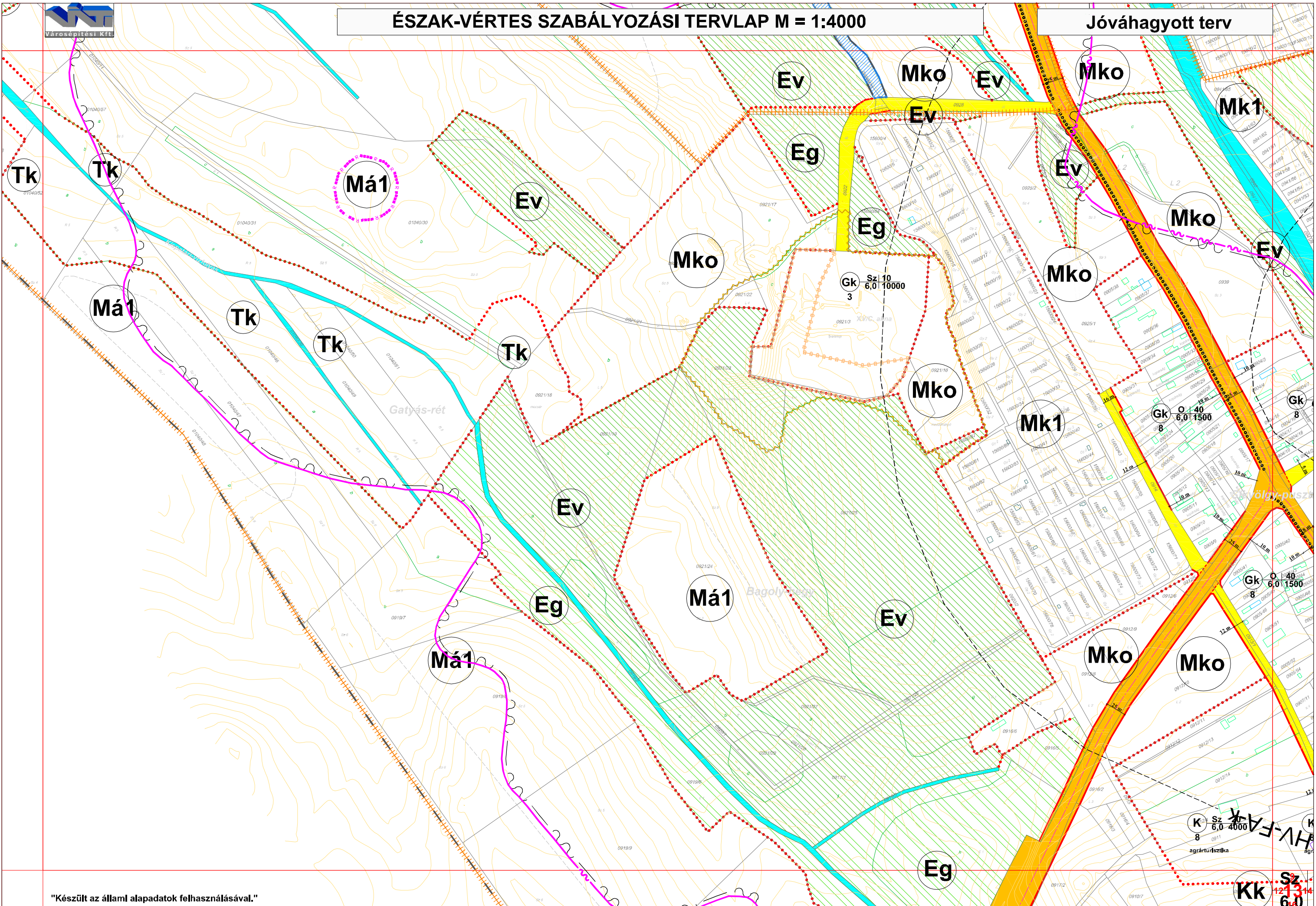
Má1

Tk



ÉSZAK-VÉRTES SZABÁLYOZÁSI TERVLAP M = 1:4000

Jóváhagyott terv

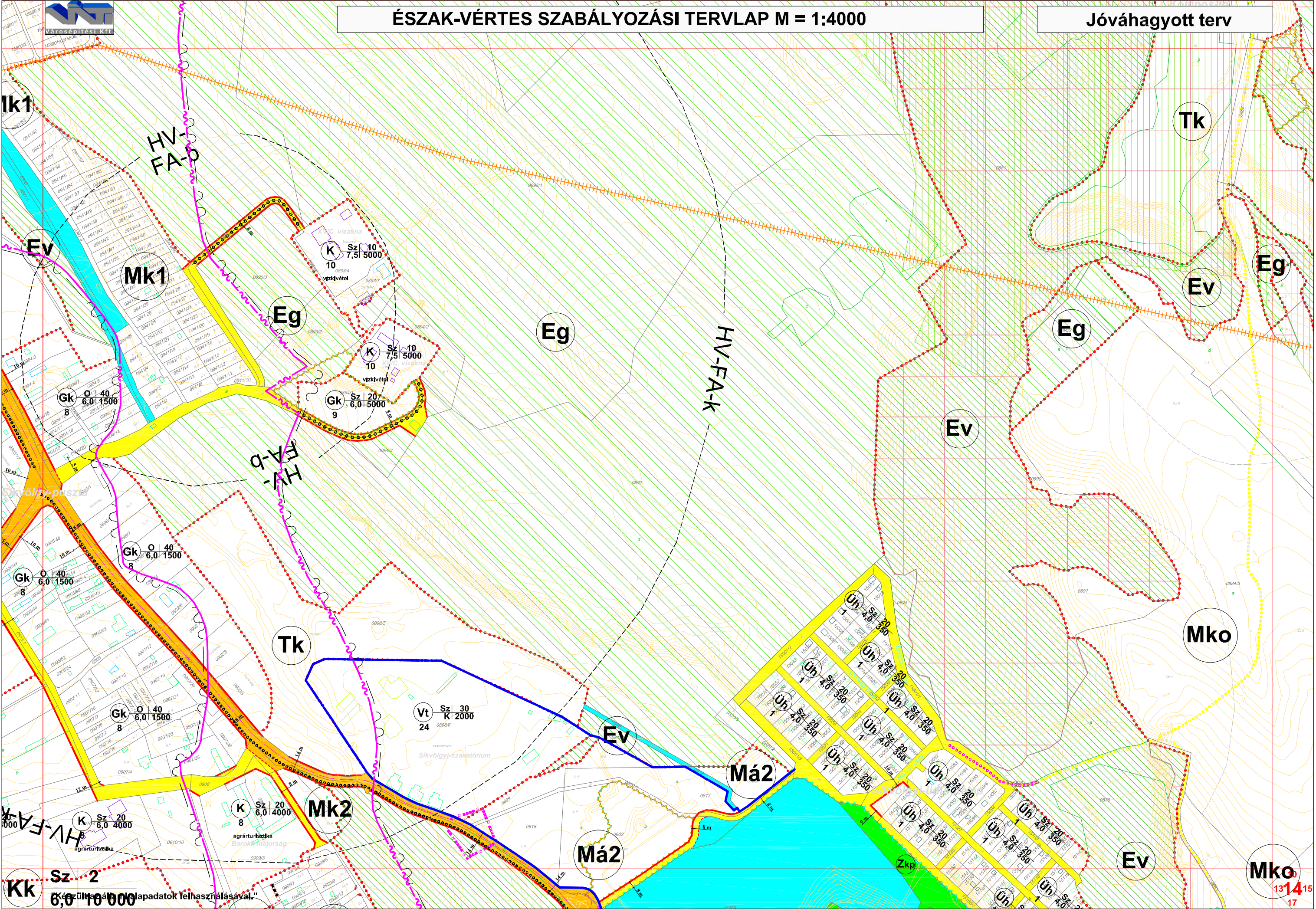


"Készült az állami alapadatok felhasználásával."

Kk Sz 12/13/6,0

ÉSZAK-VÉRTES SZABÁLYOZÁSI TERVLAP M = 1:4000

Jóváhagyott terv



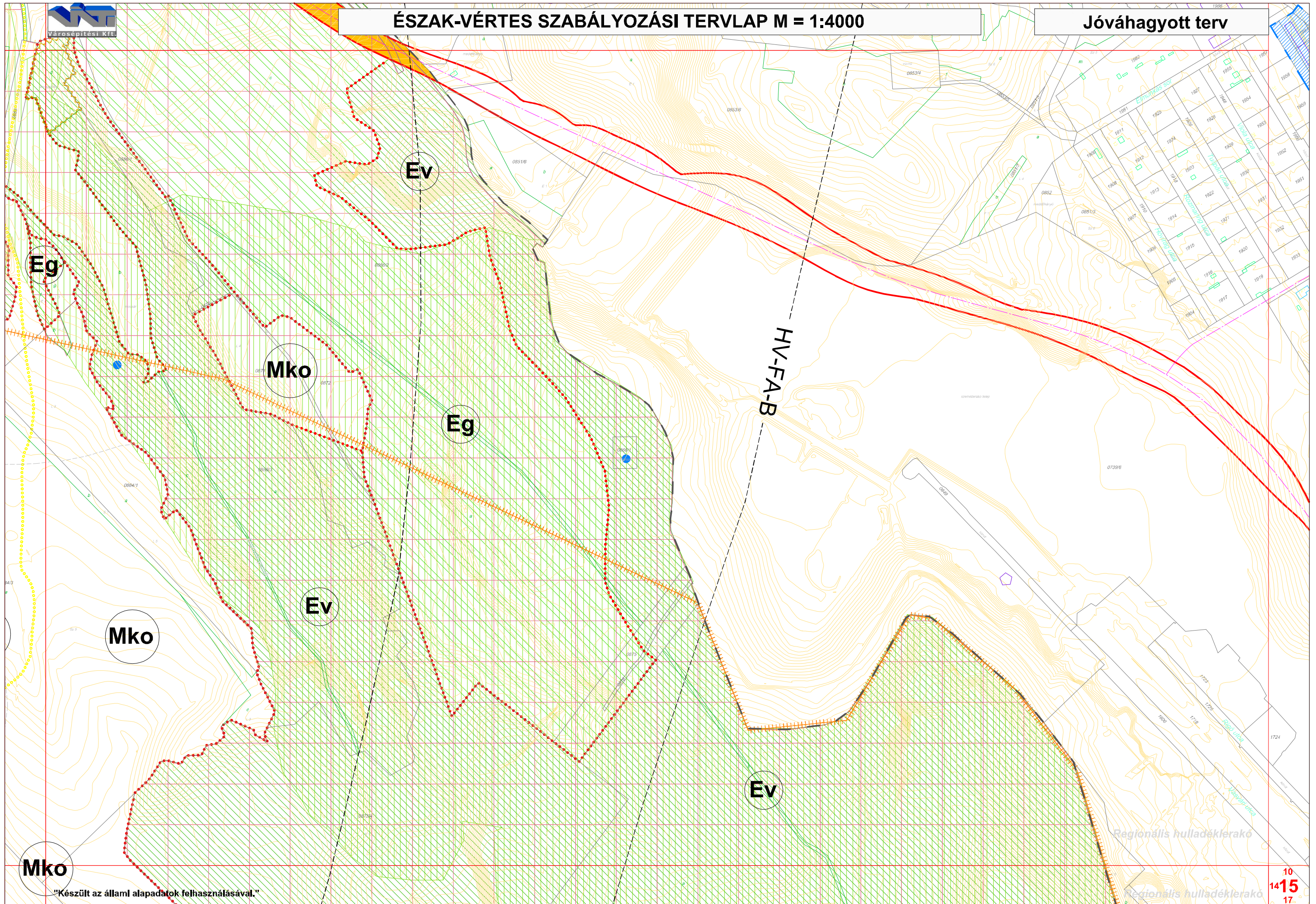
Kk Sz 2
6,0 10 000
Készült a mérési alapadatok felhasználásával.

Mko
131415
17



ÉSZAK-VÉRTES SZABÁLYOZÁSI TERVLAP M = 1:4000

Jóváhagyott terv

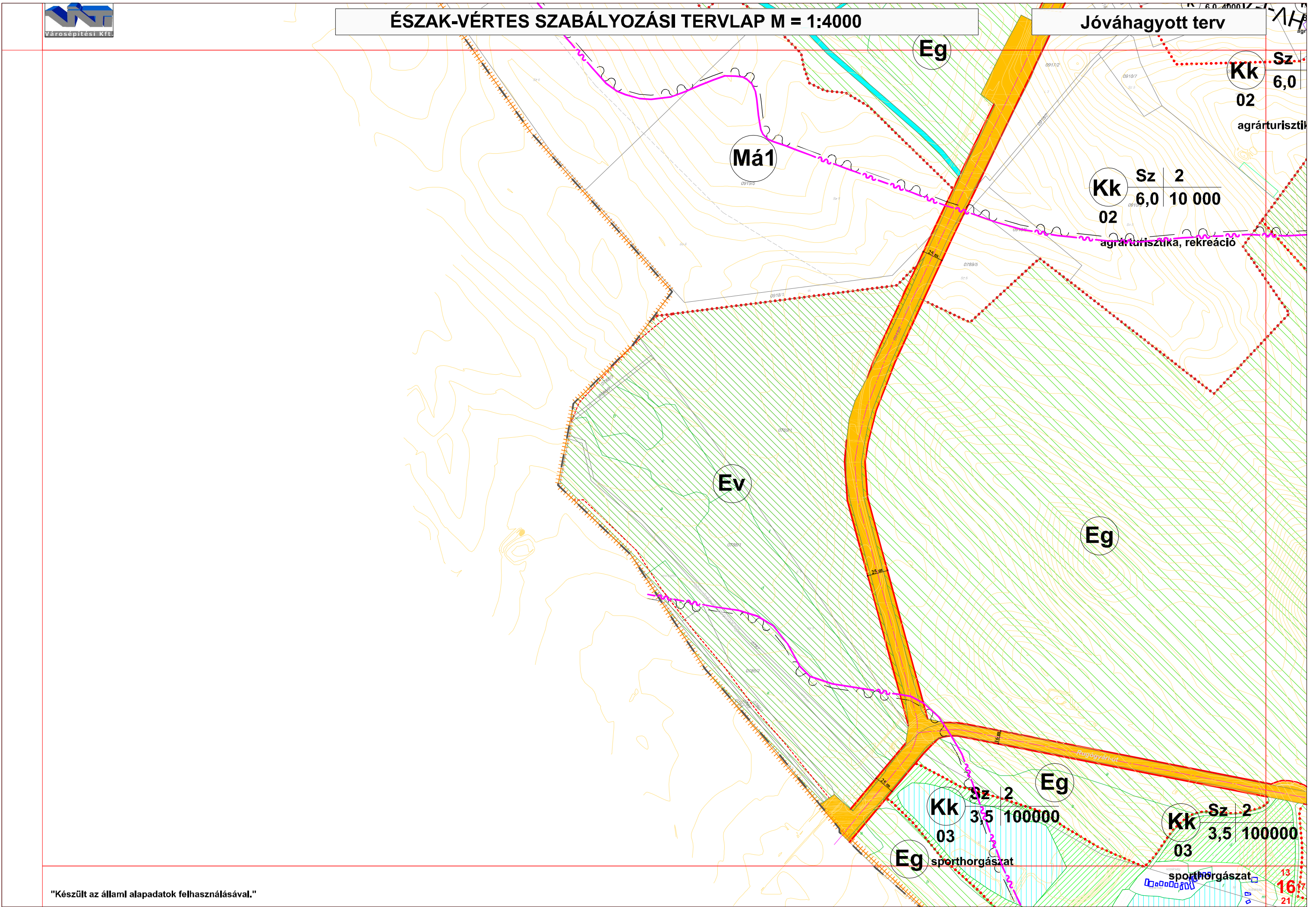


"Készült az állami alapadatok felhasználásával."

Regionális hulladéklerakó

Regionális hulladéklerakó

10
1415
17



Kk Sz 6,0
02 agrárturisztika

Kk Sz 2
6,0 10 000
02 agrárturisztika, rekreáció

Ev

Eg

Kk Sz 2
3,5 100000
03

Kk Sz 2
3,5 100000
03

Eg sporthorgászat

sporthorgászat



Kk Sz 2
6,0 10 000
02
agrárturisztika, rekreáció

ió

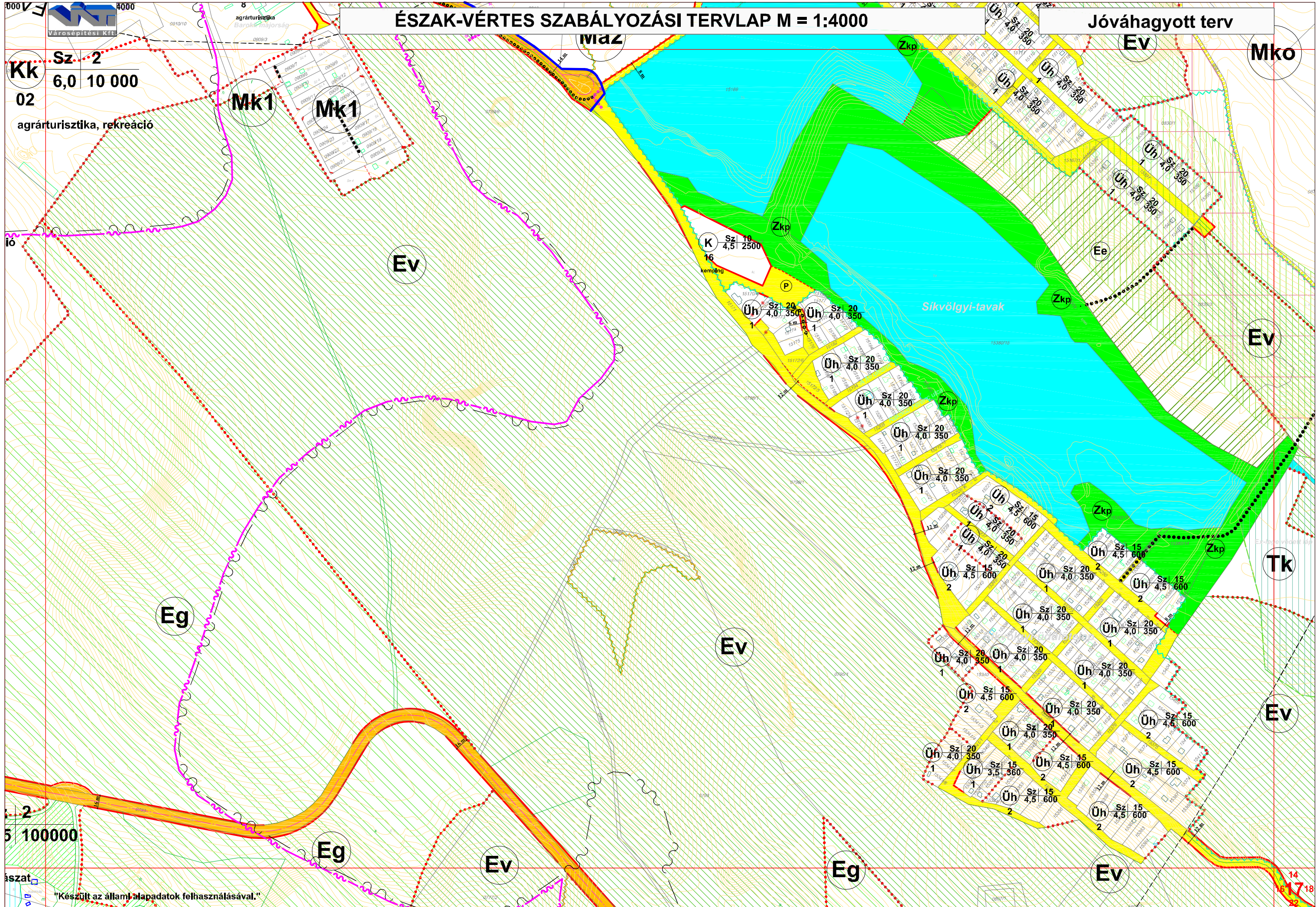
2
5 100000

ászat

"Készült az állami alapadatok felhasználásával."

ÉSZAK-VÉRTES SZABÁLYOZÁSI TERVLAP M = 1:4000

Jóváhagyott terv

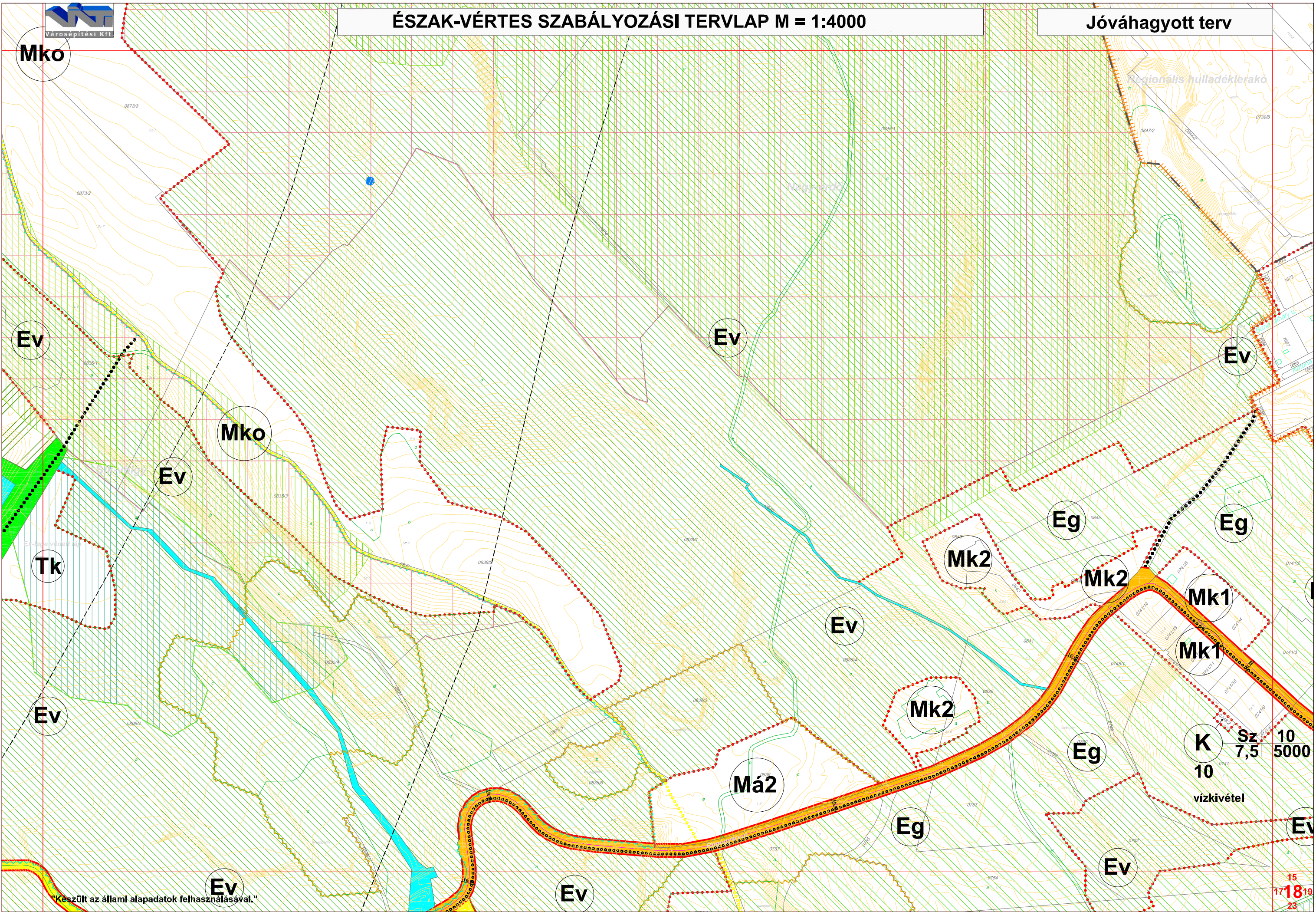


14
17
18
22



ÉSZAK-VÉRTES SZABÁLYOZÁSI TERVLAP M = 1:4000

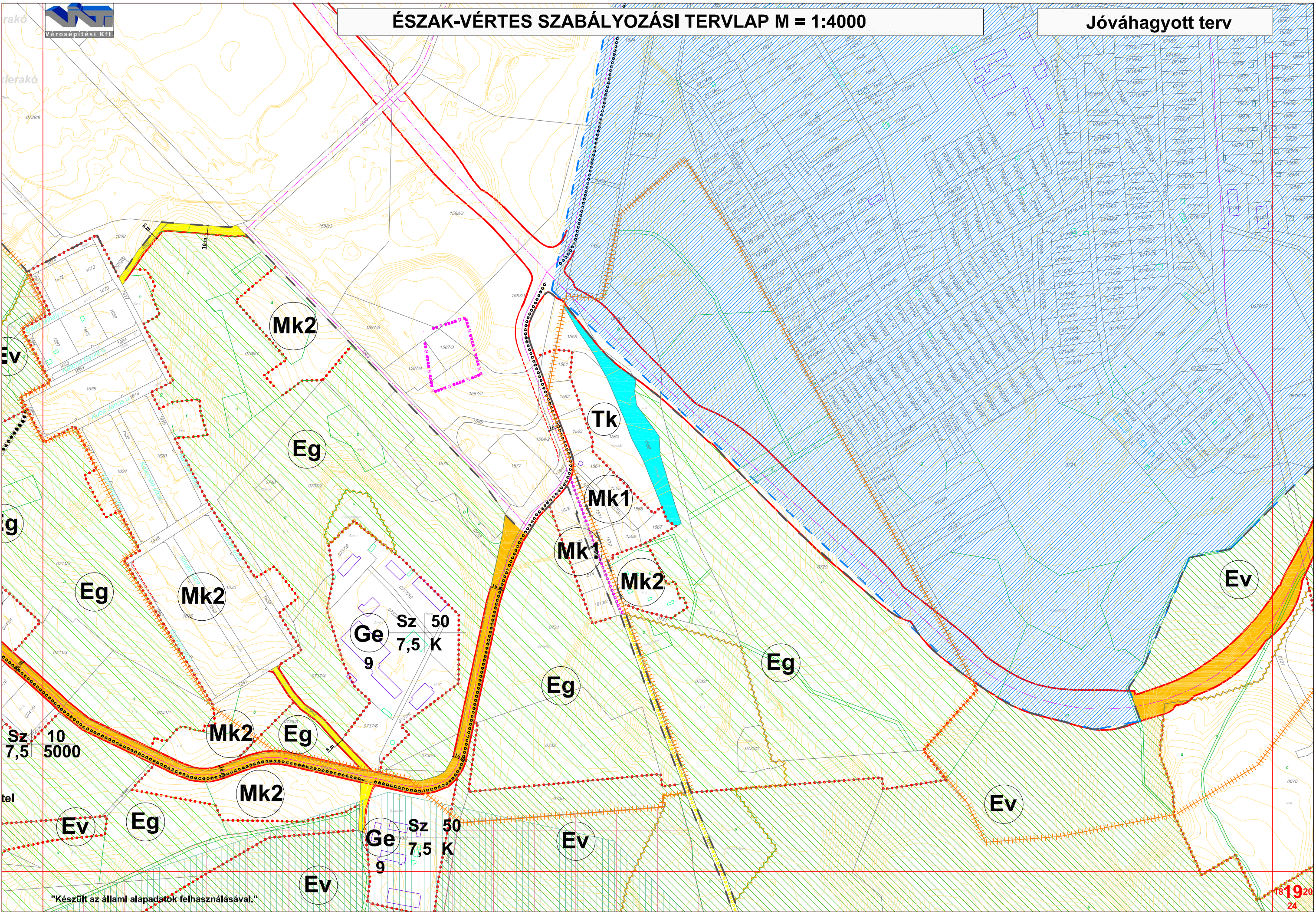
Jóváhagyott terv



Regionális hulladéklerakó

"Készült az állami alapadatok felhasználásával."

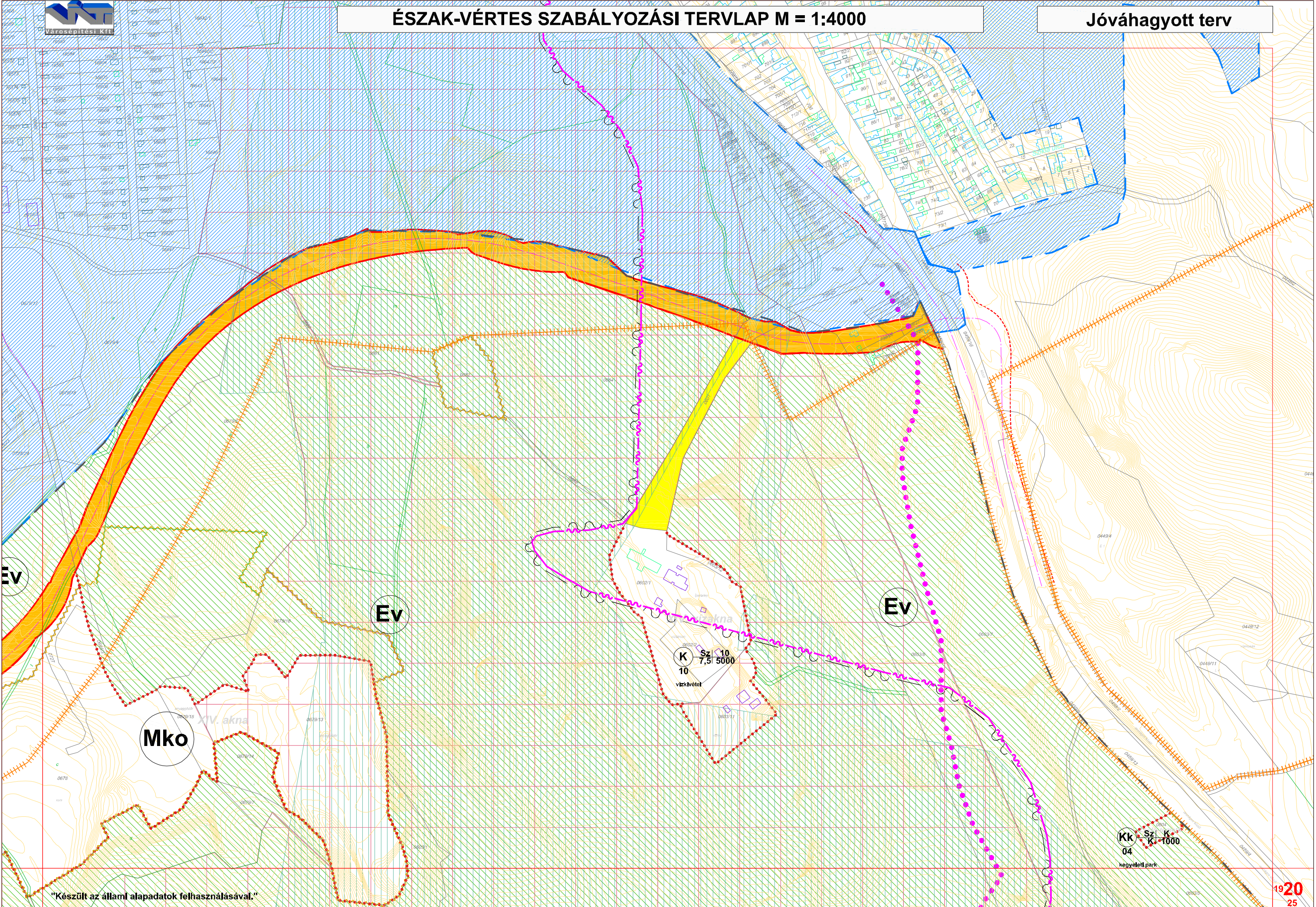
15
171819
23





ÉSZAK-VÉRTES SZABÁLYOZÁSI TERVLAP M = 1:4000

Jóváhagyott terv



Ev

Ev

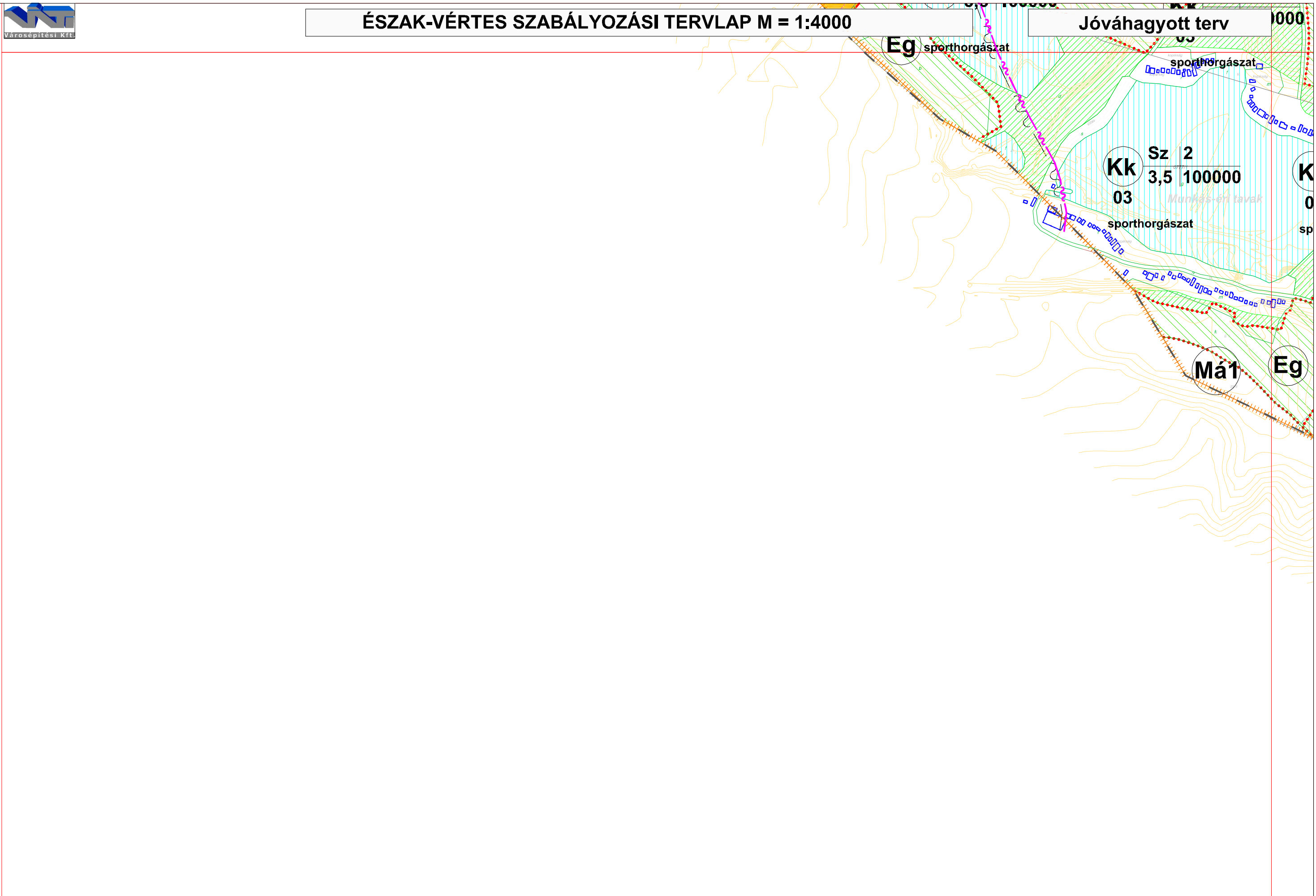
Ev

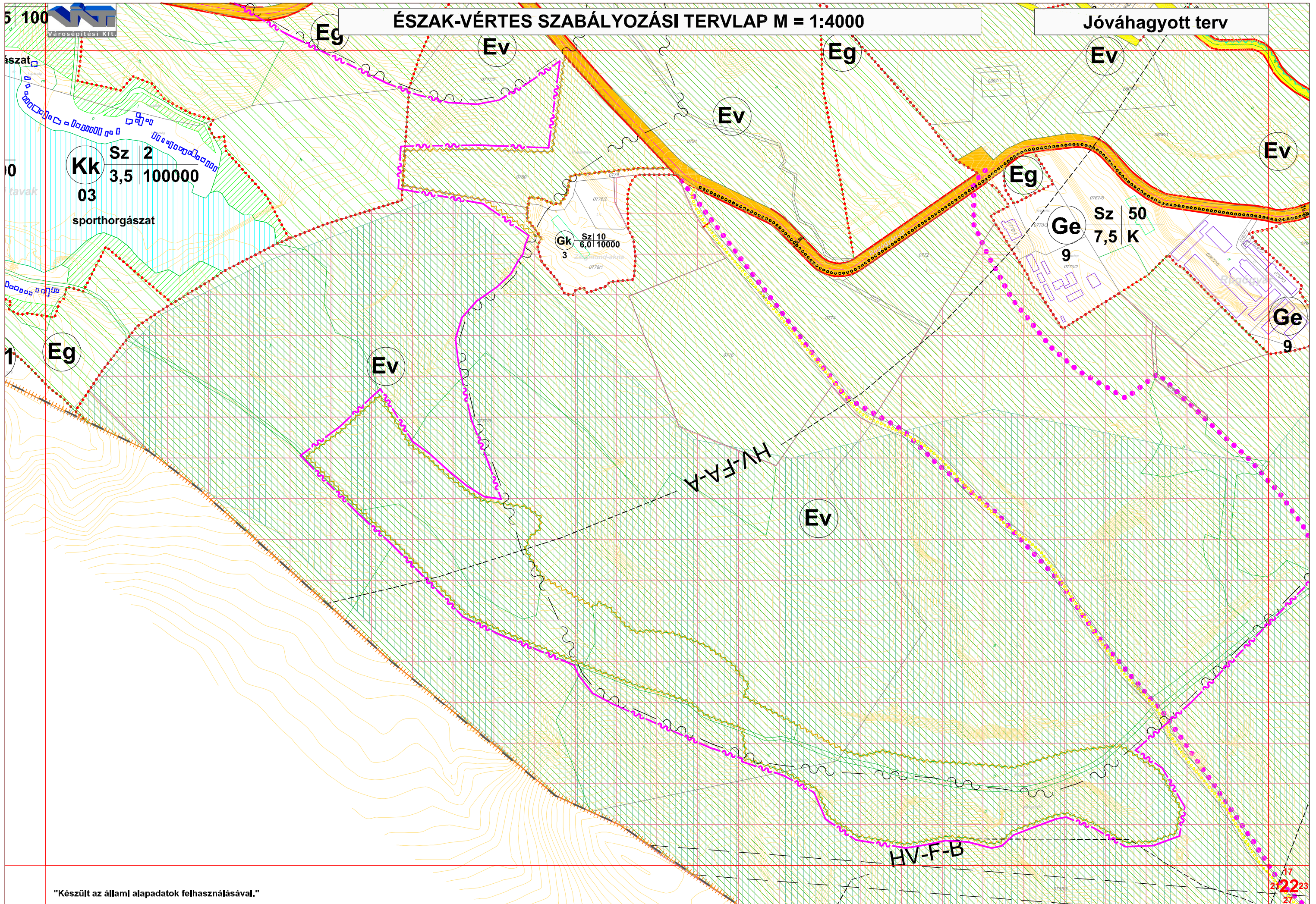
Mko

K Sz 10
10 7,5 5000
vizeknyelő

Kk Sz K
04 K-1000
kegyeleti park

"Készült az állami alapadatok felhasználásával."







ÉSZAK-VÉRTES SZABÁLYOZÁSI TERVLAP M = 1:4000

Jóváhagyott terv

Ev

Ev

Ev

Ev

K Sz 15
5,5 2000
12
idegenforgalom

Ev

Mk2

Eg

Ev

Ge

Sz 50
7,5 K

9

Gk

Sz 10
6,0 10000

3

Ev

Ev

HV-F-A-B



ÉSZAK-VÉRTES SZABÁLYOZÁSI TERVLAP M = 1:4000

Jóváhagyott terv

Ev

9

Ev

Ev

kegyelet park

Ev

M

Ev

Mko

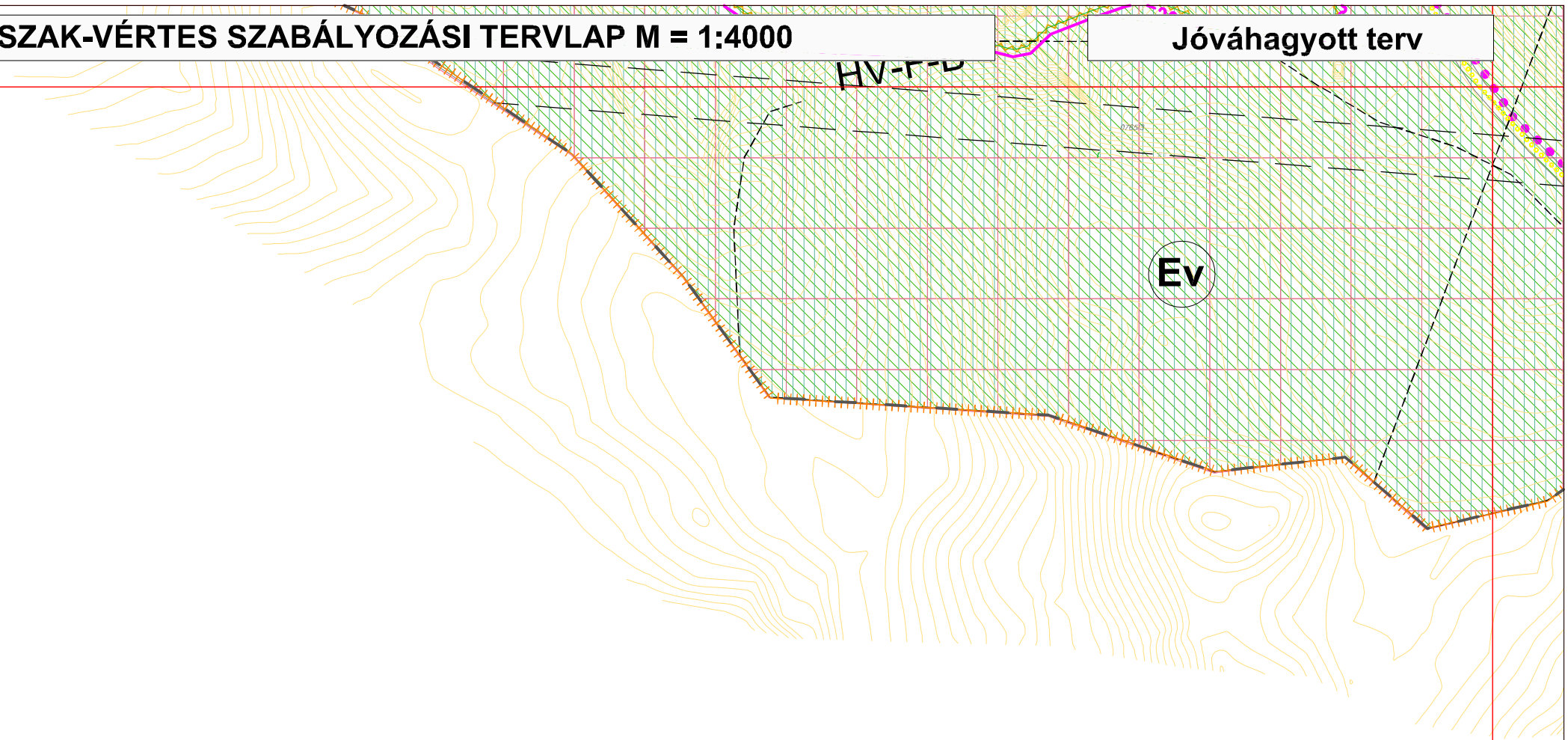
Mko

Ev

Mko

Ev

Mko





ÉSZAK-VÉRTES SZABÁLYOZÁSI TERVLAP M = 1:4000

Jóváhagyott terv

Ev

Ev

Vilány-vár



ÉSZAK-VÉRTES SZABÁLYOZÁSI TERVLAP M = 1:4000

Jóváhagyott terv


Ev

K Sz K
K K K
11 hírközlés

Mko

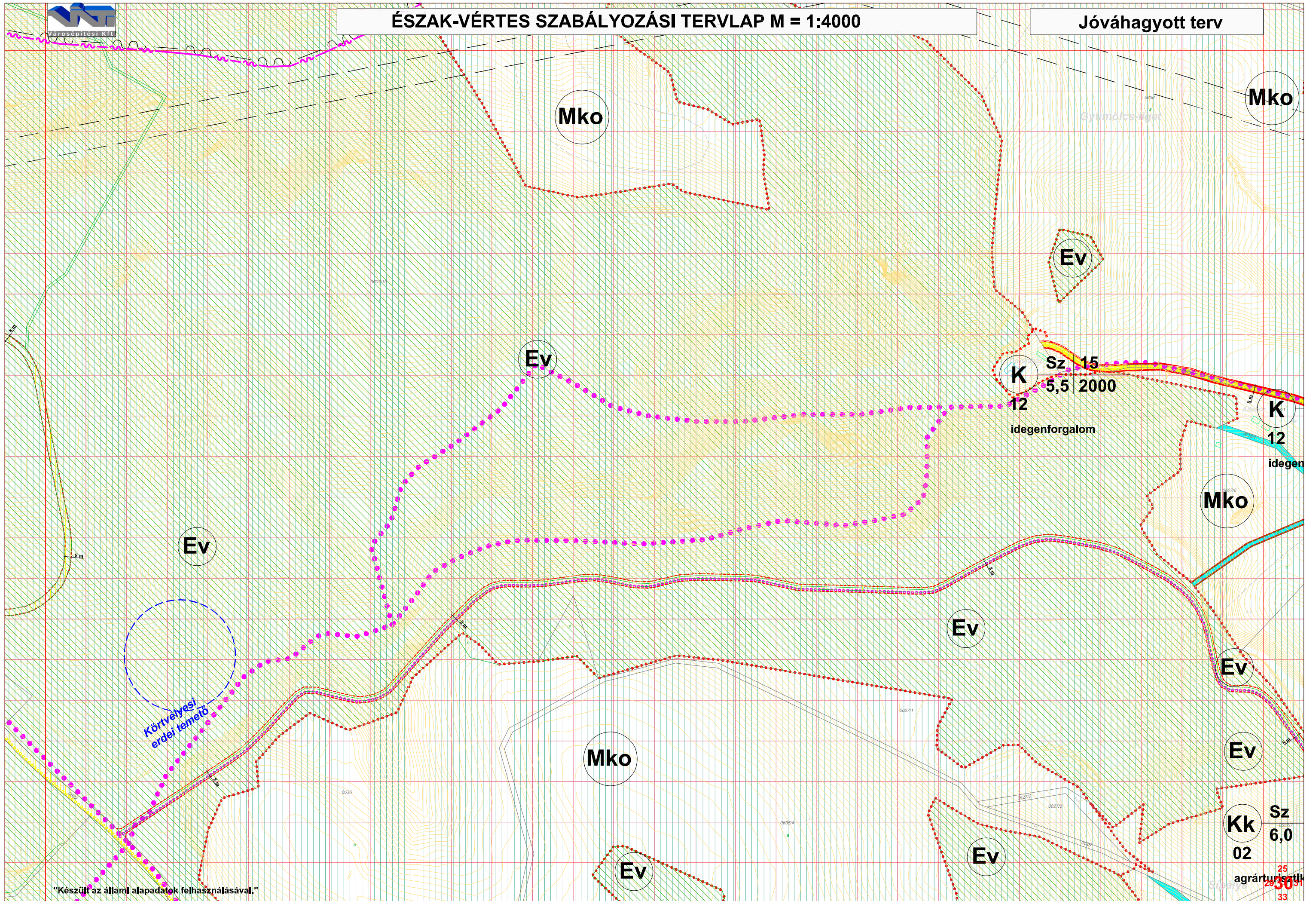
"Készült az állami alapadatok felhasználásával."

24
28 29 30
32



ÉSZAK-VÉRTES SZABÁLYOZÁSI TERVLAP M = 1:4000

Jóváhagyott terv



Mko

Mko

Ev

Ev

K

Sz 15
5,5 2000

12

idegenforgalom

K

12

idegen

Mko

Ev

Ev

Ev

Mko

Ev

Ev

Ev

Kk

Sz
6,0

02

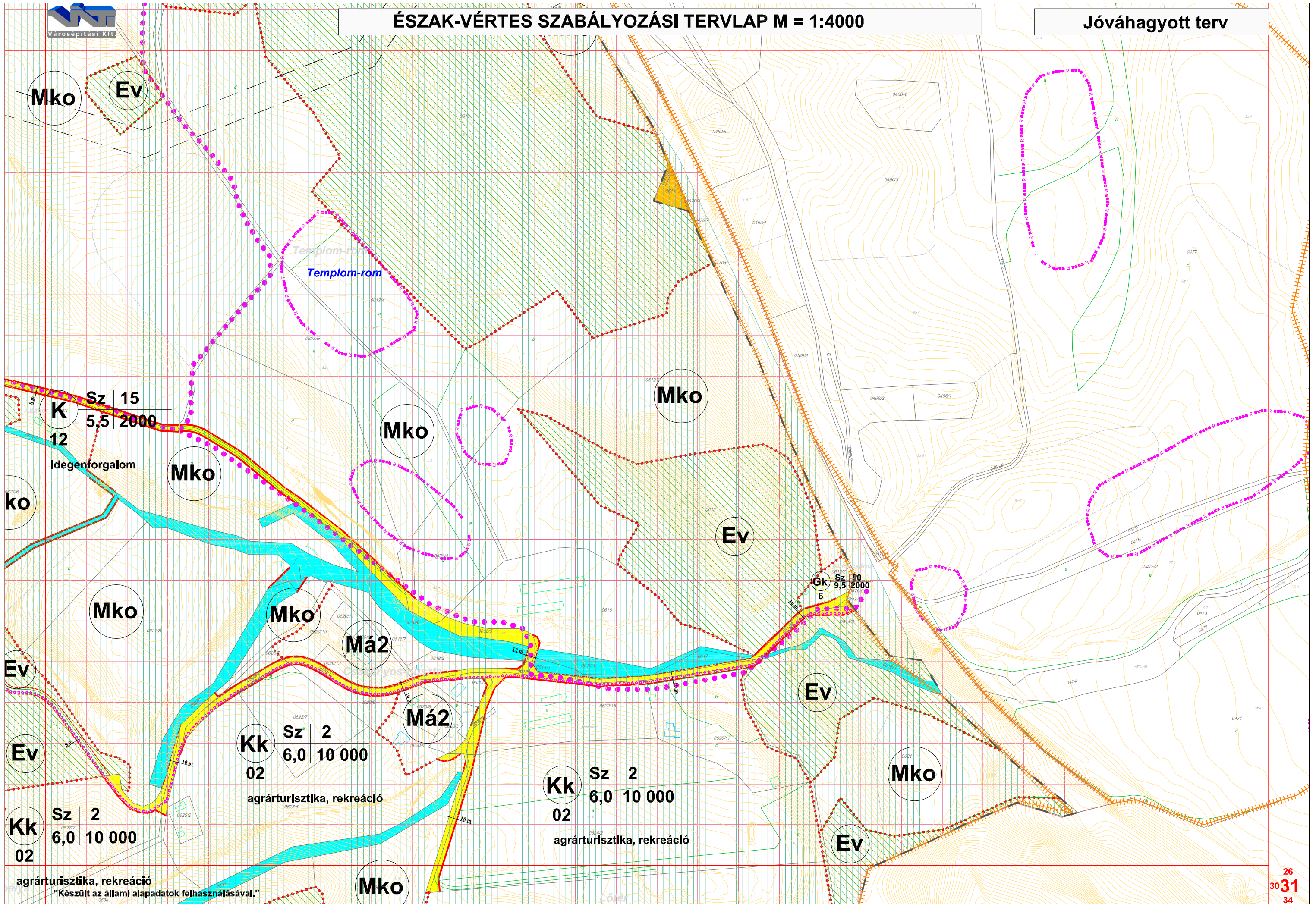
agrárturisztika

25

30

33

"Készült az állami alapadatok felhasználásával."



Mko Ev

Templom-rom

K Sz 15
5,5 2000
12
idegenforgalom

Mko

Mko

Ev

Gk Sz 30
9,5 2000
6

Mko

Mko

Má2

Ev

Ev

Kk Sz 2
6,0 10 000
02
agrárturisztika, rekreáció

Má2

Kk Sz 2
6,0 10 000
02
agrárturisztika, rekreáció

Mko

Kk Sz 2
6,0 10 000
02
agrárturisztika, rekreáció
"Készült az állami alapadatok felhasználásával."


Mko

Ev

Mko

Ev

Mko



ÉSZAK-VÉRTES SZABÁLYOZÁSI TERVLAP M = 1:4000

Jóváhagyott terv

6,0

02

agrárturisztika

Mko

Ev

Ev

Mko

Körtvélyesi kápolna

K Sz. 15
5,5 2000
12

idegenforgalom

Ev

Ev

Mko


"Készült az állami alapadatok felhasználásával."


30
32
33
34
36

Mko

Mko

Ev





ÉSZAK-VÉRTES SZABÁLYOZÁSI TERVLAP M = 1:4000

Jóváhagyott terv



"Készült az állami alapadatok felhasználásával."

33
35 36 37
38

Ev

