




JELMAGYARÁZAT

TERÜLETFELHASZNÁLÁSI MÓDOK

Beépítésre szánt területek

Lakóterületek


Kisvárosias lakóterület 


Beépítésre nem szánt területek

Közlekedési és közmű-elhelyezési

Közút 

Erdő terület

Védelmi célú erdő terület 

Védő erdő terület 

Egészségügyi, turisztikai erdő terület 

Gazdasági erdő terület 


Mezőgazdasági terület


Általános mezőgazdasági terület 

Vízgazdálkodási terület




ÁLTALÁNOS JELÖLÉSEK

Közigazgatási terület határa 


Belterület határa 

Módosított belterület határa 

MŰVI ÉRTÉKVÉDELEM

Régészeti terület határa 

TÁJ- ÉS TERMÉSZETVÉDELEM

Ökológiai magterület 

MÓDOSÍTOTT TERV KIVÁGAT

Módosítással érintett terület 

Készült az állami alapadatok felhasználásával.

Megbízó: Herend Község Önkormányzata

Munka megnevezése:

Herend településrendezési terve

Munkarész:

MÓDOSÍTOTT SZERKEZETI TERVLAP KIVÁGAT

Felelős tervező:

Németh Ferenc

okl. építész mérnök TT-1 19-0221
településrendezési vezető tervező

Munkatárs:

Németh Kristóf

okl. tájépítész mérnök és természetvédelmi mérnök

m-SZE-3

M=1:2000

2020. szeptember 14.

8 SZ. Székesfehérvár